




**Miejskie Przedsiębiorstwo Energetyki Ciepłej
Konin Sp. z o.o.**



**PLAN
WPROWADZANIA OGRANICZEŃ
W DOSTARCZANIU CIEPŁA**

dotyczący odbiorców zasilanych z miejskiej sieci ciepłowniczej
miasta Konina

Opracowała	Specjalista ds. technicznych i planowania ciepła	Agnieszka Furmańska	
Sprawdził	Dyrektor Techniczny	Adam Strakowski	
Zatwierdził	Prezes Zarządu	Sławomir Lorek	

Czerwiec 2026

Spis treści

1.	Podstawa opracowania	3
2.	Cel opracowania	3
3.	Charakterystyka przedsiębiorstwa i systemu ciepłowniczego	3
3.1.	Dane o firmie	3
3.2.	System ciepłowniczy	4
3.3.	Struktura odbiorców i zapotrzebowanie na ciepło.....	5
4.	Zasady wprowadzania ograniczeń w dostarczaniu ciepła	5
5.	Stopnie ograniczeń w dostarczaniu ciepła	6
6.	Zasady powiadomienia odbiorców o konieczności wprowadzenia ograniczeń	8
7.	Załączniki	9
	Załącznik nr 1. Tabela regulacyjna dla sieci ciepłowniczej miasta Konina.	9
	Załącznik nr 2. Schemat systemu ciepłowniczego na terenie miasta Konina.	10
	Załącznik nr 3. Tabela regulacyjna dla sieci ciepłowniczej nr 2 Cukrownia Gośławice.	11
	Załącznik nr 4. Wykaz obiektów podlegających ograniczeniom w I stopniu (sieć nr 1).	12
	Załącznik nr 5. Wykaz obiektów podlegających ograniczeniom w II stopniu (sieć nr 1).	29
	Załącznik nr 5. Wykaz obiektów podlegających ograniczeniom w III stopniu (sieć nr 1).	38
	Załącznik nr 6. Wykaz obiektów podlegających ograniczeniom w II stopniu (sieć nr 2).	90
	Załącznik nr 7. Wykaz obiektów podlegających ograniczeniom w III stopniu (sieć nr 2).	90

1. Podstawa opracowania

Plan wprowadzania ograniczeń w dostarczaniu ciepła odbiorcom zasilanym z miejskiej sieci ciepłowniczej należącej do Miejskiego Przedsiębiorstwa Energetyki Ciepłej - Konin Sp. z o.o. został opracowany zgodnie z wymogami:

- Ustawy z dnia 10 kwietnia 1997 r.- Prawo energetyczne (Dz. U. 2026 poz. 43 z późn. zmianami),
- Rozporządzenia Rady Ministrów z dnia 8 listopada 2021 r. w sprawie szczegółowych zasad i trybu wprowadzania ograniczeń w sprzedaży paliw stałych oraz w dostarczaniu i poborze energii elektrycznej lub ciepła (Dz. U. 2021 poz. 2209).

Niniejsze opracowanie uwzględnia również strukturę odbiorców oraz ich zapotrzebowanie na ciepło, a także parametry technologiczne nośnika ciepła oraz możliwość jego regulacji.

2. Cel opracowania

Celem opracowania jest określenie warunków wprowadzania ograniczeń w dostarczaniu ciepła na terenie miasta Konina. W sytuacjach kryzysowych, o których mowa w art. 11 ust.1 ustawy- Prawo energetyczne, tj. w przypadku zagrożenia:

- bezpieczeństwa energetycznego Rzeczypospolitej Polskiej polegającego na długookresowym braku równowagi na rynku paliwowo energetycznym,
- bezpieczeństwa dostaw energii elektrycznej,
- bezpieczeństwa osób,
- wystąpieniem znacznych strat materialnych

- na terytorium Rzeczypospolitej Polskiej lub jego części mogą być wprowadzone na czas oznaczony ograniczenia w sprzedaży paliw stałych oraz w dostarczaniu i poborze energii elektrycznej lub ciepła.

Ograniczenia w dostarczaniu ciepła polegają na zmniejszeniu lub przerwaniu dostaw ciepła.

Opracowanie określa zakres oraz wielkość wprowadzanych ograniczeń, z uwzględnieniem odbiorców podlegających ochronie przed ograniczeniami w dostarczaniu ciepła. W opracowaniu opisano również sposób podawania do publicznej wiadomości informacji o ograniczeniach w dostarczaniu ciepła.

3. Charakterystyka przedsiębiorstwa i systemu ciepłowniczego

3.1. Dane o firmie

Miejskie Przedsiębiorstwo Energetyki Ciepłej - Konin Sp. z o.o. jako przedsiębiorstwo energetyczne prowadzi działalność w zakresie wytwarzania, przesyłania, dystrybucji oraz obrotu ciepłem na podstawie udzielonych przez Prezesa Urzędu Regulacji Energetyki koncesji:

- na wytwarzanie ciepła **Nr WCC/2964/263/W/OPO/2025/KRu** z dnia 3 września 2025 r.,
- na przesyłanie i dystrybucję **Nr PCC/51/263/U/2/98/RS** z dnia 15 września 1998 r. z późniejszymi zmianami,
- na obrót ciepłem **Nr OCC/18/263/U/2/98/RS** z dnia 15 września 1998 z późniejszymi zmianami.

Przedsiębiorstwo dostarcza ciepło do odbiorców na terenie miasta Konina za pomocą dwóch sieci ciepłowniczych. Sieć ciepłownicza nr 1 (wysokoparametrowa) zasilana jest z następujących źródeł:

- źródło nr 1- PAK- PCE Biopaliwa i Wodór Sp. z o.o.

Stanowi główne źródło zasilające miejską sieć ciepłowniczą, produkcja ciepła odbywa się w blokach biomasowych w procesie kogeneracji. Zamówiona moc cieplna na rok 2026 wynosi 97,5 MW.

- źródło nr 2- Miejski Zakład Gospodarki Odpadami Komunalnymi Sp. z o.o.

Ciepło wytwarzane jest w procesie przekształcania odpadów komunalnych. Zamówiona moc cieplna na rok 2026 wynosi 12,98 MW.

- źródło nr 3- Ciepłownia geotermalna należąca do MPEC- Konin Sp. z o.o. Nowe, bezemisyjne źródło ciepła wykorzystujące energię geotermalną, czyli ciepło pochodzące z wnętrza Ziemi. Moc zainstalowana wynosi 8,1 MW, a moc osiągalna na rok 2026 wynosi 1,05 MW.

Sieć ciepłownicza nr 2 (niskoparametrowa) zasilana jest z kotłów węglowych znajdujących się w lokalnej kotłowni Cukrownia Gosławice (źródło nr 4), której właścicielem jest MPEC- Konin. Moc zainstalowana w kotłowni wynosi 1,54 MW.

3.2. System ciepłowniczy

System ciepłowniczy jest systemem wodnym, pracującym z regulacją jakościowo- ilościową w trakcie sezonu grzewczego, zgodnie z parametrami określonymi w tabeli regulacyjnej stanowiącej Załącznik Nr 1 . Maksymalne parametry pracy sieci wynoszą 130/71°C przy temperaturze zewnętrznej -18°C. Poza sezonem grzewczym system działa na zasadzie regulacji ilościowej, utrzymując stałą temperaturę wody zasilającej na poziomie około 70°C.

Temperatura wody zasilającej dla całej sieci ciepłowniczej regulowana jest w źródle nr 1 czterokrotnie w ciągu doby o godzinach: 8:00, 14:00, 20:00 i 2:00 zgodnie z tabelą regulacyjną i na podstawie danych pogodowych (temperatury zewnętrznej, zachmurzenia i siły wiatru).

Praca źródła nr 2 i 3 odbywa się w sposób zintegrowany z pracą źródła nr 1 tzn. według tej samej tabeli regulacyjnej przy ustalonym przepływie, natomiast regulacja ciśnienia i uzupełnienie ubytków odbywa się w źródle nr 1, a w przypadkach awaryjnych i przerw remontowych w źródle nr 2, które posiada własny układ uzupełniania. Ograniczenia w dostarczaniu ciepła będą regulowane w sposób ilościowy zatem tabele regulacyjne dla wszystkich źródeł nie ulegną zmianie.

System ciepłowniczy w dużej mierze jest systemem promieniowym, jednak jego część jest wykonana w układzie pierścieniowym, co podnosi niezawodność dostaw ciepła i pozwala na wykonanie alternatywnych połączeń w wybranych rejonach miasta. System charakteryzuje się znacząco rozpiętością - maksymalna odległość od źródła ciepła do skrajnych odbiorców na Osiedlu Sikorskiego wynosi ok. 16,6 km. Jednocześnie całkowita długość sieci jest stosunkowo duża i nieproporcjonalna do zapotrzebowania odbiorców na ciepło, co znacznie utrudnia jej eksploatację i generuje straty ciepła na przesył.

W kierunku południowym ze źródła nr 1 wyprowadzone są dwie magistrale ciepłownicze 2xDN 800 oraz 2xDN 600 (magistrala awaryjna), które biegną równolegle, aż do komory w Marantowie. Od tej komory, wzdłuż ul. Przemysłowej, miasto zasilane jest magistralą 2xDN 500. W kierunku zachodnim odgałęzia się magistrala 2xDN 700 zasilająca osiedla Zatorze, Chorzeń oraz Osiedle III. Ponadto ze źródła nr 1 wyprowadzona jest sieć zasilająca osiedle Gosławice i osiedle domów wielorodzinnych K-11.

Źródło nr 2 włączone jest w sieć magistralną DN 800 przyłączem DN 250 w odległości 1100 m od źródła nr 1. Natomiast źródło nr 3 włączone jest w sieć magistralną DN 700 przyłączem DN 250 w rejonie mostu nad Kanalem Ulgi. Schemat sieci ciepłowniczej nr 1 przedstawiono w Załączeniu Nr 2 .

Sieć ciepłownicza nr 2 jest siecią pracującą na parametrach 90/70°C i ma układ promieniowy. Podobnie jak w sieci nr 1 stosowana jest regulacja jakościowo- ilościowa zgodnie z Tabelą regulacyjną według Załącznika Nr 3 .

Zestawienie długości dla obydwu sieci ciepłowniczych przedstawiono w tabeli poniżej.

Tabela 1. Zestawienie długości sieci ciepłowniczej.

Rodzaj sieci	Sieć nr 1 [km]	Sieć nr 2 [km]
Magistralna	29,0	-
Rozdzielcza	80,0	1,1
Przyłącza	54,0	0,9
Łączna długość	163,0	2,0

3.3. Struktura odbiorców i zapotrzebowanie na ciepło

Miejskie Przedsiębiorstwo Energetyki Ciepłej - Konin Sp. z o.o. dostarcza ciepło do 2314 węzłów (stan na 31.12.2025r.), z czego 1462 węzły są własnością odbiorców indywidualnych (domki jednorodzinne). Pozostałe 852 węzłów dostarcza ciepła do placówek oświatowych, służby zdrowia, spółdzielni, placówek handlowych i produkcyjnych. W tych obiektach własność Spółki stanowi 506 węzłów. Wszystkie są węzłami wymiennikowymi, wyposażonymi w automatykę pogodową, a część z nich dodatkowo posiada system telemetrii, który umożliwia zdalną kontrolę parametrów pracy.

Głównymi odbiorcami energii cieplnej z sieci ciepłowniczej na terenie miasta Konina są spółdzielnie i wspólnoty mieszkaniowe (56,82% całkowitej mocy zamówionej u odbiorców). Struktura odbiorców przedstawia się następująco:

- | | |
|---|------------------------------------|
| • Spółdzielnie i wspólnoty mieszkaniowe | 511 obiektów/ 74,1706 MW/ 56,82 % |
| • Gospodarka komunalna | 14 obiektów/ 1,7850 MW/ 1,37 % |
| • Odbiorcy indywidualni | 1468 obiektów/ 13,2055 MW/ 10,12 % |
| • Instytucje | 162 obiekty/ 23,7393 MW/ 18,19 % |
| • Budynki przemysłowe | 5 obiektów/ 5,92 MW/ 4,54 % |
| • Pozostali odbiorcy | 248 obiekty/ 11,6970 MW/ 8,96 % |

Istotnym elementem przy opracowaniu i wdrażaniu planu ograniczeń w dostarczaniu ciepła z sieci ciepłowniczej jest wielkość mocy zamówionej u odbiorców. Określa maksymalne zapotrzebowanie odbiorców na ciepło, które musi zostać uwzględnione w awaryjnych sytuacjach. Na tej podstawie możliwe jest wyznaczenie stopni ograniczeń, co pozwoli na racjonalne zarządzanie dostępną mocą cieplną i zmniejszenie skutków ewentualnych przerw lub ograniczeń w dostawie ciepła. Stopień ograniczeń w dostarczaniu ciepła określony jest w punkcie 5.

Zapotrzebowanie mocy w systemie ciepłowniczym wynosi 130,5174 MW (stan na dzień 01.04.2026r.) w tym:

- dla sieci nr 1 wynosi: 129,1891 MW,
- dla sieci nr 2 wynosi: 1,3283 MW.

4. Zasady wprowadzania ograniczeń w dostarczaniu ciepła

Według §12 Rozporządzenia Rady Ministrów z dnia 8 listopada 2021 r. w sprawie szczegółowych zasad i trybu wprowadzania ograniczeń w sprzedaży paliw stałych oraz w dostarczaniu i poborze energii elektrycznej lub ciepła (Dz. U. 2021 poz. 2209) ograniczenia w dostarczaniu mogą być wprowadzane po wyczerpaniu przez przedmioty prowadzące działalność w zakresie zaopatrzenia w ciepło dostępnych środków służących zaspokojeniu potrzeb odbiorców na to ciepło.

Decyzję o wprowadzaniu ograniczeń na czas oznaczony może wprowadzić Rada Ministrów na wniosek ministra właściwego do spraw energii, sporządzony z jego własnej inicjatywy lub na podstawie zgłoszenia Wojewody.

Ograniczenia polegają na wstrzymaniu dostarczania ciepła odbiorcom końcowym lub na obniżeniu parametrów ilościowych nośnika ciepła, w taki sposób, aby nie doprowadzić do zmian w infrastrukturze technicznej, która służy do wytwarzania, przesyłania lub dystrybucji ciepła.

Całorocznej ochronie przed ograniczeniami w dostarczaniu ciepła podlegają odbiorcy końcowi pobierający ciepło wyłącznie w celu korzystania z niego w budynkach lub lokalach mieszkalnych, które są przeznaczone na stały pobyt ludzi oraz w budynkach lub lokalach szpitali, żłobków, klubów dziecięcych i wychowania przedszkolnego.

Zgodnie z ww. rozporządzeniem ograniczenia w dostarczaniu ciepła nie mogą powodować:

- 1) zagrożenia bezpieczeństwa osób w tym zagrożenia życia lub zdrowia osób,
- 2) uszkodzenia lub zniszczenia urządzeń lub ich zespołów- wykorzystanych bezpośrednio w procesach technologicznych, w tym zakłóceń w funkcjonowaniu urządzeń lub ich zespołów, przeznaczonych bezpośrednio do wytwarzania, przesyłania lub dystrybucji energii elektrycznej lub ciepła lub wydobycia, przesyłania lub dystrybucji paliw gazowych,
- 3) zakłóceń w funkcjonowaniu obiektów mieszkalnych,
- 4) zakłóceń w funkcjonowaniu obiektów przeznaczonych bezpośrednio do wykonywania zadań dotyczących:
 - a) bezpieczeństwa lub obronności państwa wymienionych w przepisach wydanych na podstawie art. 6 ust. 2 pkt 4 ustawy z dnia 21 listopada 1967 r. o powszechnym obowiązku obrony Rzeczypospolitej Polskiej,
 - b) obronności państwa w zakresie mobilizacji gospodarki, o których mowa art. 2 pkt 1 ustawy z dnia 23 sierpnia 2001 r. o organizowaniu zadań na rzecz obronności państwa realizowanych przez przedsiębiorców, w okresie uruchomienia programu gospodarki w zakresie realizacji tych zadań,
 - c) opieki zdrowotnej,
 - d) edukacji,
 - e) opieki w formie żłobka, klubu dziecięcego oraz wychowania przedszkolnego,
 - f) wydobywania paliw kopalnych ze złóż ich przeróbki i dostarczania do odbiorców,
 - g) ochrony środowiska.

Z uwagi na to, że główne źródła ciepła nie są własnością Spółki, wprowadzanie stopni ograniczeń w dostarczaniu ciepła należy realizować przy ścisłej współpracy między przedsiębiorstwem energetycznym zajmującym się przesyłem i dystrybucją ciepła (MPEC- Konin Sp. z o.o.), a wytwórcami ciepła (PAK- PCE Biopaliwa i Wodór Sp. z o.o./ MZGOK Sp. z o.o.).

5. Stopnie ograniczeń w dostarczaniu ciepła

Poszczególne etapy ograniczenia dostawy ciepła będą realizowane poprzez ograniczenie ilościowe czynnika grzewczego dostarczonego do odbiorców podlegających ograniczeniu przy zachowaniu jego temperatury zgodnie z tabelą regulacyjną.

W rezultacie poniższych działań zmianie ulegnie natężenie przepływu nośnika ciepła w sieci ciepłowniczej oraz węzłach cieplnych zgodnie z przepływami umieszczonymi w Załącznikach Nr od 4 do 7. W powyższym załącznikach umieszczone są adresy obiektów, których dotyczy plan ograniczeń. Ograniczenia realizowane są etapowo poprzez wprowadzanie kolejnych stopni ograniczeń, odpowiadających skali zagrożenia oraz możliwością technicznym.

- Dostarczenie ciepła **bez ograniczeń**

Dostawa ciepła odbywa się w warunkach normalnego funkcjonowania systemu ciepłowniczego.

Sieć nr 1

$Q_{co, went}$ [MW]	Q_{cw} [MW]	Q_{suma} [MW]	Przepływ [m ³ /h]
107,5673	21,6218	129,1891	1785

Sieć nr 2

$Q_{co, went}$ [MW]	Q_{cw} [MW]	Q_{suma} [MW]	Przepływ [m ³ /h]
1,3283	0	1,3283	58

- **Wprowadzanie I stopnia ograniczenia**

Oznacza wyłącznie podgrzewu ciepłej wody użytkowej przy zachowaniu dostawy ciepła na potrzeby centralnego ogrzewania. Obiekty, do których ciepło dostarczane jest wyłącznie na potrzeby c.o. nie podlegają ograniczeniom przewidzianym w tym etapie. Wprowadzenie I stopnia ograniczeń spowoduje zmniejszenie dostawy ciepła do systemu o 18,8301 MW i obniżenie przepływu o 12 %.

Sieć nr 1

$Q_{co, went}$ [MW]	Q_{cw} [MW]	Q_{suma} [MW]	Przepływ [m ³ /h]
107,5673	2,7917	110,3590	1541

Sieć nr 2

$Q_{co, went}$ [MW]	Q_{cw} [MW]	Q_{suma} [MW]	Przepływ [m ³ /h]
1,3283	0	1,3283	58

Odbiorcy przyłączeni do sieci ciepłowniczej nr 2 zużywają ciepło wyłącznie na potrzeby centralnego ogrzewania, zatem nie podlegają ograniczeniom przewidzianym w I stopniu.

- **Wprowadzanie II stopnia ograniczenia**

Oznacza ograniczenie przepływu na centralne ogrzewanie dla obiektów niemieszkalnych typu przemysł, usługi, instytucje, zapewniające temperaturę wewnątrz pomieszczenia +5°C. Spowoduje to zmniejszenie dostawy ciepła do systemu o 28,3625 MW i obniżenie przepływu o 21 %.

Sieć nr 1

$Q_{co, went}$ [MW]	Q_{cw} [MW]	Q_{suma} [MW]	Przepływ [m ³ /h]
98,0633	2,7917	100,8550	1403

Sieć nr 2

$Q_{co, went}$ [MW]	Q_{cw} [MW]	Q_{suma} [MW]	Przepływ [m ³ /h]
1,2999	0	1,2999	57

- **Wprowadzanie III stopnia ograniczenia**

Oznacza ograniczenie przepływu na centralne ogrzewanie dla obiektów mieszkalnych zapewniające temperaturę wewnątrz pomieszczenia +10°C. Spowoduje to zmniejszenie dostawy ciepła do systemu o 46,6744 MW i obniżenie przepływu o 34 %.

Sieć nr 1

$Q_{co, went}$ [MW]	Q_{cw} [MW]	Q_{suma} [MW]	Przepływ [m ³ /h]
80,0356	2,7917	82,8273	1164

Sieć nr 2

$Q_{co, went}$ [MW]	Q_{cw} [MW]	Q_{suma} [MW]	Przepływ [m ³ /h]
1,0157	0	1,0157	44

6. Zasady powiadomienia odbiorców o konieczności wprowadzenia ograniczeń

W węzłach cieplnych będących własnością Miejskiego Przedsiębiorstwa Energetyki Ciepłej - Konin Sp. z o.o. zmniejszenia przepływu będą dokonywali pracownicy Spółki, natomiast w pozostałych węzłach ograniczenia realizowane będą przez właścicieli węzłów i podlegać będą kontroli wykonania tych czynności przez uprawnionych pracowników MPEC- Konin.

Odbiorcy objęci wykazem I stopnia ograniczeń, polegającym na wstrzymaniu dostawy ciepła na potrzeby przygotowania ciepłej wody użytkowej, mogą zostać następnie objęci także ograniczeniom przewidzianym dla II lub III stopnia, jeśli zaistnieje konieczność wprowadzania kolejnych ograniczeń.

Wykazy adresów węzłów podlegających poszczególnym stopniom ograniczeń wraz z aktualnie obowiązującymi przepływami zostanie umieszczony w formie elektronicznej na stronie internetowej Spółki pod adresem: www.mpec.konin.pl/obsługa-klienta/plan-ograniczen-w-dostawie-ciepla/

Komunikaty operatorów o obowiązujących stopniach zasilania, obowiązujących na następne 12 godzin, są ogłoszone w radiowych komunikatach energetycznych w programie I Programu Radia o godzinie 07:55 i 19:55, w lokalnej prasie, a także na stronie internetowej www.mpec.konin.pl oraz na profilu Spółki w serwisie Facebook.

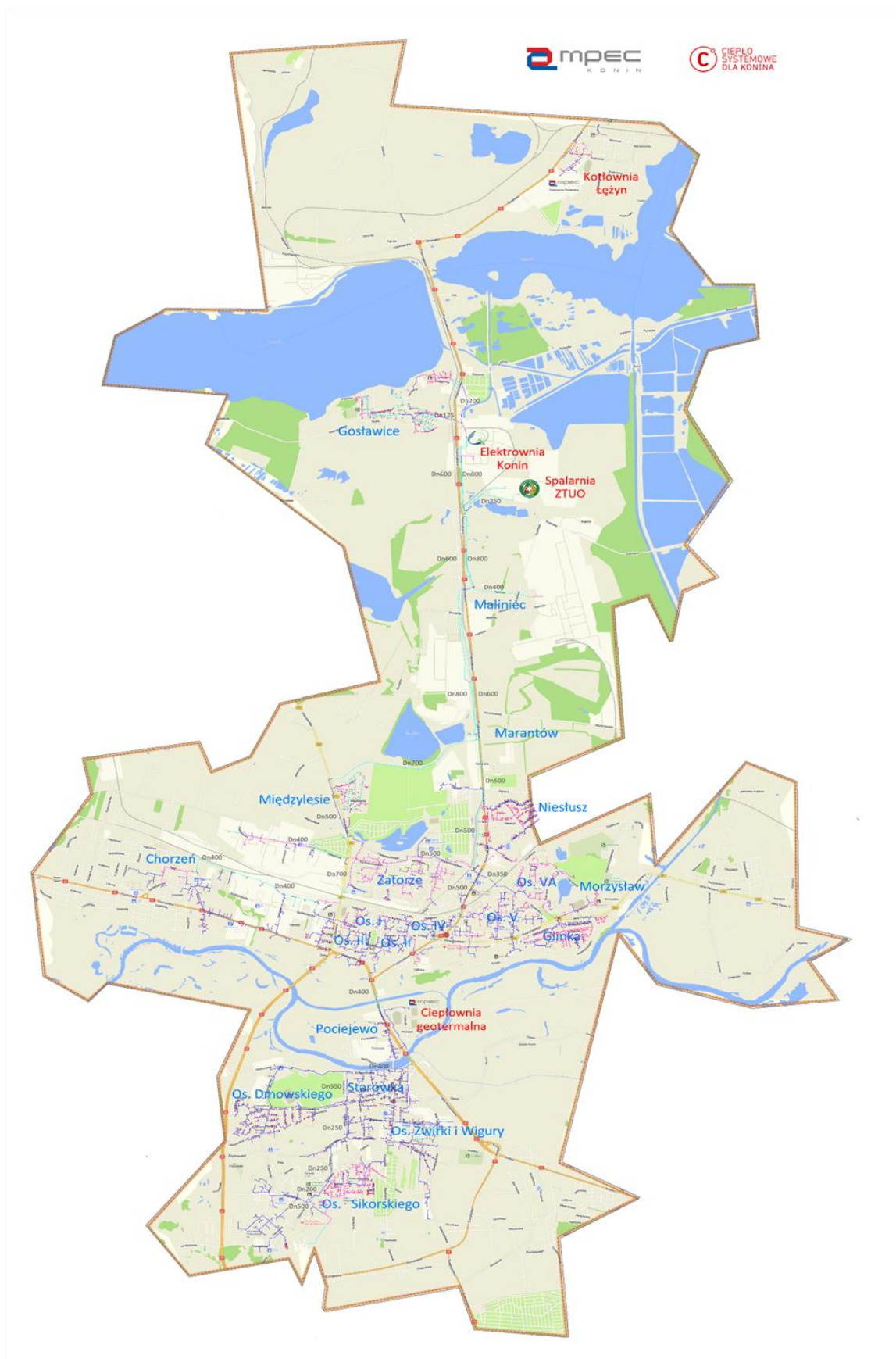
Komunikaty dotyczące wprowadzonych ograniczeń określają stopień ograniczeń oraz przewidywany okres ich obowiązywania.

7. Załączniki

Załącznik nr 1. Tabela regulacyjna dla sieci ciepłowniczej miasta Konina.

Tabela Regulacyjna																		
dla sieci ciepłowniczej miasta Konina obowiązująca od 01.09.2012r.																		
T zew	pochmurno						zachmurzenie zmienne						bezchmurnie					
	prędkość wiatru [m/s]						prędkość wiatru [m/s]						prędkość wiatru [m/s]					
	do 3		>3 - 8		> 8		do 3		>3 - 8		> 8		do 3		>3 - 8		> 8	
st. C	Tz	Tp	Tz	Tp	Tz	Tp	Tz	Tp	Tz	Tp	Tz	Tp	Tz	Tp	Tz	Tp	Tz	Tp
12	66	47	66	47	66	46	66	48	66	48	66	48	66	50	66	49	66	48
11	66	46	66	46	66	45	66	47	66	47	66	47	66	49	66	48	66	47
10	66	45	66	45	66	44	66	46	66	46	66	46	66	48	66	47	66	46
9	66	44	66	44	67	43	66	45	66	45	66	45	66	47	66	46	66	45
8	67	43	67	43	67	43	66	44	66	44	66	44	66	46	66	45	66	44
7	67	43	67	43	70	44	67	43	67	43	67	43	66	45	66	44	67	43
6	69	44	70	44	73	45	67	43	67	43	68	43	66	44	67	43	67	43
5	72	45	73	45	76	46	68	44	70	44	70	44	67	43	67	43	68	43
4	75	46	76	46	79	48	72	44	73	45	73	45	68	44	69	44	70	44
3	78	47	79	48	81	49	74	45	76	46	77	47	69	44	72	45	74	46
2	80	48	81	49	85	50	77	46	78	47	80	48	73	46	75	46	77	47
1	84	49	85	50	88	52	80	48	81	48	83	49	76	47	78	48	80	48
0	87	51	88	52	91	53	83	49	85	49	87	50	79	48	81	49	83	49
-1	89	52	91	53	93	54	86	50	88	51	90	52	82	50	85	50	86	51
-2	92	54	93	54	96	55	89	51	91	52	93	53	86	51	88	51	89	52
-3	95	55	96	55	99	56	91	53	94	54	95	54	89	52	91	53	91	54
-4	97	56	99	56	101	57	94	54	97	55	98	55	91	53	93	54	94	55
-5	100	57	101	57	104	59	97	55	100	56	101	56	93	54	96	55	98	56
-6	103	59	104	59	107	60	99	56	102	57	103	57	96	55	98	56	101	57
-7	105	59	107	60	109	61	102	58	105	59	106	59	100	57	101	58	103	59
-8	108	60	109	61	112	62	104	59	108	59	109	60	103	58	104	59	106	59
-9	110	61	112	62	116	63	107	60	110	60	111	61	105	59	106	60	109	60
-10	112	62	116	64	119	64	109	61	112	61	115	62	108	60	109	61	112	61
-11	114	63	119	65	121	65	113	63	114	63	118	64	112	62	113	63	115	63
-12	117	64	121	66	124	66	116	64	117	64	121	65	114	63	116	64	118	64
-13	119	65	124	67	126	67	119	64	119	65	124	66	117	64	120	64	121	65
-14	122	66	126	68	127	68	121	65	122	66	126	67	119	64	122	65	124	66
-15	125	67	127	69	128	69	124	66	125	67	127	68	122	65	125	66	126	67
-16	127	68	128	70	129	70	126	67	127	68	128	69	124	66	126	67	127	68
-17	128	69	129	71	130	71	127	68	128	69	129	70	125	67	127	68	128	69
-18	129	70	130	71	130	71	128	69	129	70	130	71	126	68	128	69	129	70

Załącznik nr 2. Schemat systemu ciepłowniczego na terenie miasta Konina.



Załącznik nr 3. Tabela regulacyjna dla sieci ciepłowniczej nr 2 Cukrownia Gostawice.

Temperatura zewnętrzna	Temperatura zasilania	Temperatura powrotu
°C	°C	°C
-18	90,0	70,0
-17	89,0	69,0
-16	87,5	68,0
-15	86,5	67,0
-14	85,0	66,0
-13	84,0	65,0
-12	82,0	64,0
-11	81,0	62,5
-10	79,5	61,5
-9	78,0	60,5
-8	76,5	59,5
-7	75,5	58,0
-6	74,0	57,0
-5	72,5	56,0
-4	71,0	55,0
-3	69,5	54,0
-2	67,5	52,5
-1	66,5	51,5
0	65,0	50,0
1	63,5	49,0
2	62,0	48,0
3	60,0	46,5
4	58,5	45,0
5	56,5	44,0
6	54,5	43,0
7	53,0	41,5
8	51,0	40,0
9	49,0	39,0
10	47,0	37,5
11	45,0	36,0
12	43,0	35,0

Załącznik nr 4. Wykaz obiektów podlegających ograniczeniom w I stopniu (sieć nr 1).

Nr ewid.	I stopień Nazwa obiektu	Obiekt-ulica	Obiekt- nr domu	Moc ograniczona [MW]	Przepływ ograniczony obiekt [m3/h]	Przepływ ograniczony węzeł [m3/h]
10012	Budynek mieszkalny	11 listopada	12	0,1610	1,986	1,986
10012	Budynek mieszkalny	11 listopada	13	0,1853	2,286	2,286
10012	Budynek mieszkalny	11 listopada	14	0,1608	1,984	1,984
10012	Budynek mieszkalny	11 listopada	15	0,1867	2,303	2,303
10012	Budynek mieszkalny	11 listopada	16	0,1608	1,984	1,984
10012	Budynek mieszkalny	11 listopada	17	0,1861	2,296	2,296
10012	Budynek mieszkalny	11 listopada	18	0,1608	1,984	1,984
10012	Budynek mieszkalny	11 listopada	19	0,1113	1,393	1,393
10012	Budynek mieszkalny	11 listopada	20	0,1608	1,984	1,984
10012	Budynek mieszkalny	11 listopada	21 w I	0,0960	1,184	1,184
10012	Budynek mieszkalny	11 listopada	21 w II	0,0968	1,211	1,211
10272	Budynek mieszkalny	11 listopada	22	0,1608	2,012	2,012
10012	Budynek mieszkalny	11 listopada	23 w I	0,1072	1,323	1,323
10012	Budynek mieszkalny	11 listopada	23 w II	0,1072	1,341	1,341
10012	Budynek mieszkalny	11 listopada	24	0,1611	2,016	2,016
10012	Budynek mieszkalny	11 listopada	25 w I	0,1072	1,341	1,341
10012	Budynek mieszkalny	11 listopada	25 w II	0,1072	1,341	1,341
10012	Budynek mieszkalny	11 listopada	28	0,1608	1,984	1,984
10012	Budynek mieszkalny	11 listopada	29 w I	0,0960	1,201	1,201
10012	Budynek mieszkalny	11 listopada	29 w II	0,0968	1,211	1,211
10012	Budynek mieszkalny	11 listopada	30	0,1608	1,984	1,984
10012	Budynek mieszkalny	11 listopada	31 w I	0,1072	1,341	1,341
10012	Budynek mieszkalny	11 listopada	31 w II	0,1072	1,341	1,341
10012	Budynek mieszkalny	11 listopada	33 w I	0,1072	1,341	1,341
10012	Budynek mieszkalny	11 listopada	33 w II	0,1072	1,341	1,341
10012	Budynek mieszkalny	11 listopada	34 w I	0,1074	1,344	1,344
10012	Budynek mieszkalny	11 listopada	34 w II	0,1074	1,344	1,344
10012	Budynek mieszkalny	11 listopada	36 w I	0,1072	1,341	1,341
10012	Budynek mieszkalny	11 listopada	36 w II	0,1072	1,341	1,341
10012	Budynek mieszkalny	11 listopada	37	0,1719	2,121	2,121
10012	Budynek mieszkalny	11 listopada	38 w I	0,1072	1,341	1,341
10012	Budynek mieszkalny	11 listopada	38 w II	0,1072	1,360	1,360
10012	Budynek mieszkalny	11 listopada	4	0,1610	1,986	1,986
10518	Budynek handlowy	11 listopada	40	0,0120	0,197	0,197
10012	Budynek mieszkalny	11 listopada	7	0,1870	2,340	2,340
10012	Budynek mieszkalny	11 listopada	8	0,1610	1,986	1,986
10987	Budynek mieszkalny	11 listopada	35	0,2670	3,341	3,341
10920	Budynek mieszkalny	3 Maja	1-3	0,0560	0,732	0,732
10175	Budynek biurowy	3 Maja	2	0,0150	0,527	
10788	Budynek mieszkalno-biurowy	3 Maja	24	0,0380	0,544	0,544

Nr ewid.	I stopień Nazwa obiektu	Obiekt-ulica	Obiekt- nr domu	Moc ograniczona [MW]	Przepływ ograniczony obiekt [m3/h]	Przepływ ograniczony węzeł [m3/h]
10654	Budynek mieszkalno-handlowy	3 Maja	25	0,0170	0,296	0,296
10604	Budynek handlowo-usługowy	3 Maja	26	0,0160	0,209	0,209
10502	Budynek handlowy	3 Maja	27	0,0090	0,143	0,143
10437	Budynek mieszkalny	3 Maja	28	0,0170	0,244	0,244
11011	Budynek mieszkalny	3 maja	34	0,0160	0,237	0,237
22201	Budynek mieszkalny	3 Maja	40/2	0,0064	0,093	0,093
10500	Budynek mieszkalny	3 Maja	43	0,0710	0,970	0,970
10986	Budynek mieszkalny	3 Maja	53	0,0250	0,347	0,347
10674	Budynek mieszkalny	3 Maja	70 B	0,1140	1,489	1,489
10721	Budynek usługowo-handlowy	3 Maja	74	0,0340	0,495	0,495
22415	Budynek mieszkalno-usługowy	3 Maja	8	0,0210	0,316	0,316
10012	Budynek mieszkalny	Al.1 Maja	1	0,0933	1,151	1,151
10080	Basen	Al.1 Maja	1 A	0,3300	4,129	4,129
10382	Hotel	Al.1 Maja	13	0,3400	4,254	4,254
10259	Budynek mieszkalny	Al.1 Maja	18	0,1476	1,821	1,821
10410	Budynek mieszkalny	Al.1 Maja	19	0,1762	2,205	2,205
10260	Budynek mieszkalny	Al.1 Maja	20	0,0334	0,424	0,424
10256	Budynek handlowy	Al.1 Maja	3	0,0450		
10256	Budynek mieszkalny	Al.1 Maja	3	0,0830	1,579	1,579
10257	Budynek mieszkalny	Al.1 Maja	5	0,0958	1,182	1,429
10003	Budynek widowiskowo-sportowy	Al.1 Maja	7 A	0,2290	2,787	2,787
10349	Budynek mieszkalny	Al.1 Maja	8	0,1104	1,362	1,362
10506	Bud.biurowy B	Al.1 Maja	9	0,1800	2,538	2,538
10564	Budynek handlowy	Al.1 Maja	15	0,5500	7,516	7,516
11040	Budynek mieszkalny	Aleja Róż	dz. nr 1754,1755, 1756	0,0350	0,438	0,438
10745	Noclegownia	Ametystowa	1	0,0770	1,341	1,341
10439	Budynek mieszkalny	Armii Krajowej	10	0,0330	0,451	0,451
10383	Budynek mieszkalny	Armii Krajowej	11	0,0360	0,492	0,492
10524	Budynek mieszkalny	Armii Krajowej	13	0,0280	0,383	0,383
10527	Budynek mieszkalny	Armii Krajowej	1-3	0,0160	0,245	0,245
10564	budynek mieszkalny	Armii Krajowej	15	0,0390	0,541	0,541
10525	Budynek mieszkalny	Armii Krajowej	2	0,0300	0,423	0,423
10526	Budynek mieszkalny	Armii Krajowej	4	0,0250	0,353	0,353
10563	Budynek mieszkalny	Armii Krajowej	5/7	0,0189	0,266	0,266
10564	budynek mieszkalny	Armii Krajowej	6	0,0280	0,389	0,389
10548	budynek mieszkalny	Armii Krajowej	8	0,0310	0,430	0,430

Nr ewid.	I stopień Nazwa obiektu	Obiekt-ulica	Obiekt- nr domu	Moc ograniczona [MW]	Przepływ ograniczony obiekt [m3/h]	Przepływ ograniczony węzeł [m3/h]
10549	Budynek mieszkalny	Armii Krajowej	9	0,0360	0,500	0,500
10061	Budynek mieszkalny	Bacewicz	1	0,1410	1,764	1,764
10061	Budynek mieszkalny	Bacewicz	2	0,1410	1,764	1,764
10061	Budynek mieszkalny	Bacewicz	3	0,1410	1,764	1,764
22577	Budynek mieszkalny	Bankowa	10/1	0,0060	0,089	0,089
22874	Budynek mieszkalny	Bankowa	10/2	0,0060	0,087	0,087
22576	Budynek mieszkalny	Bankowa	10/3	0,0060	0,089	0,089
10212	Budynek biurowy	Bankowa	11	0,0450	0,769	0,769
22626	Budynek mieszkalny	Bankowa	12	0,0150	0,188	0,188
11033	Budynek biurowy	Bankowa	14	0,0250	0,364	0,364
22839	Budynek mieszkalno- usługowy	Bankowa	25	0,0150	0,218	0,218
11002	Budynek mieszkalno- usługowy	Bankowa	27	0,0050	0,066	0,066
10921	Budynek mieszkalny	Bankowa	8	0,0550	0,688	0,688
10883	Budynek mieszkalny	Beryłowa	1	0,2030	2,505	2,505
10971	Budynek mieszkalny	Beryłowa	2	0,2296	2,833	2,833
10883	Budynek mieszkalny	Beryłowa	3	0,2040	2,552	2,552
10971	Budynek mieszkalny	Beryłowa	4	0,2296	2,833	2,833
10850	Budynek mieszkalny	Beryłowa	5	0,1520	1,902	1,902
10851	Budynek mieszkalny	Beryłowa	7	0,1480	1,852	1,852
10012	Budynek mieszkalny	Broniewskiego	1	0,1230	1,539	1,539
10269	Budynek mieszkalny	Broniewskiego	4	0,1387	1,735	1,735
10327	Budynek mieszkalny	Broniewskiego	6	0,1910	2,390	2,390
10325	Budynek mieszkalny	Broniewskiego	2	0,1520	1,825	1,825
10326	Budynek mieszkalny	Broniewskiego	3	0,1710	2,110	2,110
10012	Budynek mieszkalny	Bydgoska	12	0,1242	1,554	1,554
10012	Budynek mieszkalny	Bydgoska	14	0,1243	1,534	1,534
10012	Budynek mieszkalny	Bydgoska	16	0,1245	1,536	1,536
10267	Budynek mieszkalny	Bydgoska	4	0,0855	1,070	1,070
10282	Budynek mieszkalny	Bydgoska	5	0,0322	0,392	0,392
10277	Budynek mieszkalny	Bydgoska	6	0,0310	0,372	0,372
10276	Budynek mieszkalny	Bydgoska	8	0,0310	0,377	0,377
22897	Budynek mieszkalny	Chełmońskiego	26	0,0040	0,070	0,070
10061	Budynek mieszkalny	Chopina	1	0,1820	2,245	2,245
10061	Budynek mieszkalny	Chopina	10	0,1537	1,923	1,923
10061	Budynek mieszkalny	Chopina	12 w I	0,2400	3,046	3,046
10643	Budynek mieszkalny	Chopina	12 w II	0,1400	1,802	1,802
10646	Budynek mieszkalny	Chopina	14 A	0,1232	1,737	1,737
10896	Budynek mieszkalny	Chopina	14 B	0,1970	2,651	2,651

Nr ewid.	I stopień Nazwa obiektu	Obiekt-ulica	Obiekt- nr domu	Moc ograniczona [MW]	Przepływ ograniczony obiekt [m3/h]	Przepływ ograniczony węzeł [m3/h]
10061	Budynek mieszkalno-handlowy	Chopina	16 A	0,2220	2,858	2,858
10554	Budynek usługowy	Chopina	1a/B	0,0200	0,269	0,269
10061	Budynek mieszkalny	Chopina	2	0,1830	2,258	2,258
10061	Budynek mieszkalny	Chopina	3	0,1842	2,338	2,338
10061	Budynek mieszkalny	Chopina	4	0,2065	2,621	2,621
10061	Budynek mieszkalny	Chopina	5	0,2050	2,601	2,601
10061	Budynek mieszkalny	Chopina	6,8	0,2304	2,883	2,883
10061	Budynek mieszkalny	Chopina	7	0,2300	2,878	2,878
10050	Budynek handlowo-biurowy	Chopina	9	0,2070	3,014	3,014
21429	Budynek mieszkalny-parafia	Dąbrowskiego	1	0,0080	0,142	0,142
10413	Budynek handlowy	Dąbrowskiego	22a	0,0080	0,142	0,142
22625	Budynek mieszkalny	Dąbrowskiego	4	0,0100	0,141	0,141
10866	Budynek mieszkalny	Dąbrowskiego	6	0,0250	0,353	0,353
22637	Budynek mieszkalny	Dąbrowskiego	8	0,0270	0,381	0,381
10201	Budynek biurowo-warsztatowy	Dąbrowskiej	10	0,2140	3,456	3,456
10564	Budynek mieszkalny	Dąbrowskiej	40A	0,0030	0,042	0,042
10564	Budynek mieszkalny	Dąbrowskiej	50	0,0560	0,802	0,802
10054	Budynek biurowy nowy	Dąbrowskiej	8	0,3720	5,417	5,417
10417	Budynek mieszkalny	Dmowskiego	1	0,0770	0,924	0,924
10632	Budynek mieszkalno-usługowy	Dmowskiego	21	0,0100	0,254	0,254
10080	Budynek socjalny	Dmowskiego	4	0,0590	0,874	0,874
10493	Budynek biurowo-magaz.	Domańskiej	7	0,0470	0,746	0,746
10012	Budynek mieszkalny	Dworcowa	11	0,1353	1,693	1,693
10453	Biblioteka	Dworcowa	13	0,1050	1,529	1,529
1	Sklep	Dworcowa	15			0,515
10050	Budynek handlowy	Dworcowa	15 B	0,0090	0,316	
10080	Sala sportowa	Dworcowa	2 A	0,1720	2,351	2,351
10012	Budynek mieszkalny	Dworcowa	5	0,1353	1,717	1,717
10344	Budynek mieszkalny	Dworcowa	6	0,1810	2,233	2,233
10881	Budynek mieszkalny	Dworcowa	7	0,1860	2,233	2,233
11007	Budynek handlowo-usługowy	Dworcowa	7 A	0,0400	0,530	0,530
10266	Budynek handlowy	Dworcowa	8	0,0398	1,399	
10266	Budynek mieszkalny	Dworcowa	8	0,0624	0,781	1,279
10012	Budynek mieszkalny	Dworcowa	9	0,1353	1,693	1,693
10345	Budynek mieszkalny	Energetyka	1	0,0571	0,704	0,704
10346	Budynek mieszkalny	Energetyka	2	0,1150	1,419	1,419

Nr ewid.	I stopień Nazwa obiektu	Obiekt-ulica	Obiekt- nr domu	Moc ograniczona [MW]	Przepływ ograniczony obiekt [m3/h]	Przepływ ograniczony węzeł [m3/h]
10221	Budynek mieszkalny	Energetyka	2 A	0,0507	0,634	0,634
10222	Budynek mieszkalny	Energetyka	3	0,0916	1,146	1,146
10347	Budynek mieszkalny	Energetyka	4	0,1020	1,276	1,276
10348	Budynek mieszkalny	Energetyka	6	0,1100	1,357	1,357
10485	Budynek biurowy	Energetyka	6 B	0,1100	1,810	1,810
11003	Budynek mieszkalny	Erazma Pietrygi	2	0,1400	1,681	1,681
10897	Budynek mieszkalny	Erazma Pietrygi	3	0,0690	0,901	0,901
11037	Budynek mieszkalny	Erazma Pietrygi	4	0,1400	1,752	1,752
10991	Budynek mieszkalny	Erazma Pietrygi	5	0,1400	1,777	1,777
10992	Budynek mieszkalny	Erazma Pietrygi	7	0,1400	1,777	1,777
10431	Budynek biurowy	Gajowa	1	0,0240	0,374	0,374
10858	Budynek biurowy	Gajowa	3A	0,0350	0,464	0,464
21320	Budynek mieszkalny	Gimnastyczna	1	0,0110	0,188	0,188
10874	Budynek mieszkalny	Gosławicka	10	0,0440	0,592	0,592
10930	Budynek mieszkalny	Gosławicka	12	0,0229	0,308	0,308
10879	Budynek mieszkalny	Gosławicka	14	0,0229	0,308	0,308
10880	Budynek mieszkalny	Gosławicka	16	0,0450	0,606	0,606
10884	Budynek mieszkalny	Gosławicka	18	0,0360	0,485	0,485
10885	Budynek mieszkalny	Gosławicka	20	0,0229	0,308	0,308
10886	Budynek mieszkalny	Gosławicka	24	0,0348	0,491	0,491
10847	Budynek mieszkalny	Gosławicka	26	0,0350	0,486	0,486
10762	Budynek mieszkalny	Gosławicka	28	0,0160	0,215	0,215
10318	Budynek mieszkalny	Gosławicka	30	0,0320	0,458	0,458
10870	Budynek mieszkalny	Gosławicka	32	0,0229	0,313	0,313
10873	Budynek mieszkalny	Gosławicka	34	0,0570	0,767	0,767
10875	Budynek mieszkalny	Gosławicka	36	0,0380	0,527	0,527
10869	Budynek mieszkalny	Gosławicka	4	0,0190	0,256	0,256
10562	Budynek mieszkalny	Gosławicka	46	0,0260	0,335	0,335
10871	Budynek mieszkalny	Gosławicka	6	0,0190	0,256	0,256
10872	Budynek mieszkalny	Gosławicka	8	0,0470	0,633	0,633
10876	Budynek mieszkalny	Gotycka	8,9	0,1440	1,938	1,938
10352	Budynek mieszkalny	Górnica	1	0,1300	1,604	1,604
10359	Budynek mieszkalny	Górnica	10	0,1299	1,603	1,603
10224	Budynek mieszkalny	Górnica	11	0,0438	0,540	0,540
10012	Budynek mieszkalny	Górnica	12	0,0747	0,922	0,922
10225	Budynek mieszkalny	Górnica	13	0,0438	0,556	0,556
10989	Budynek mieszkalny	Górnica	3	0,1500	1,825	1,825
10264	Budynek mieszkalny	Górnica	4	0,0855	1,085	1,085
10355	Budynek mieszkalny	Górnica	5	0,1010	1,246	1,246
10356	Budynek mieszkalny	Górnica	6	0,1040	1,301	1,301
10357	Budynek mieszkalny	Górnica	7	0,0640	0,779	0,779
10358	Budynek mieszkalny	Górnica	8	0,1032	1,273	1,273

Nr ewid.	I stopień Nazwa obiektu	Obiekt-ulica	Obiekt- nr domu	Moc ograniczona [MW]	Przepływ ograniczony obiekt [m3/h]	Przepływ ograniczony węzeł [m3/h]
10265	Budynek mieszkalny	Górnicza	9	0,0519	0,649	0,649
10491	Budynek mieszkalno-usługowy	Grota Roweckiego	4	0,0350	0,576	0,576
10583	Budynek mieszkalno-handlowy	Grunwaldzka	6	0,0240	0,296	0,296
10899	Budynek mieszkalno-usługowy	Gwoździarska	2	0,0120	0,169	0,169
10012	Budynek mieszkalny	Harcerska	1	0,1449	1,865	1,865
10751	Budynek mieszkalno-usługowy	Harcerska	3A	0,0160	0,233	0,233
11014	Budynek mieszkalny	Hiacyntowa	1	0,2800	3,827	3,827
11013	Budynek mieszkalny	Hiacyntowa	3	0,3950	5,398	5,398
11015	Budynek mieszkalny	Hiacyntowa	3 B	0,2150	2,938	2,938
10017	Budynek mieszkalny	Hiacyntowa	5	0,8430	11,521	11,521
22967	Budynek mieszkalny	Hubala	16	0,0080	0,127	0,127
10944	Budynek mieszkalny	Jaspisowa	1	0,1190	1,468	1,468
10061	Budynek mieszkalny	Karłowicza	10	0,1270	1,635	1,635
10061	Budynek mieszkalny	Karłowicza	9	0,1270	1,635	1,635
10061	Budynek mieszkalny	Karłowicza	1,2,CZ3	0,2100	2,627	2,627
10061	Budynek mieszkalny	Karłowicza	4,cz3	0,2900	3,680	3,680
10061	Budynek mieszkalny	Karłowicza	5,CZ 6	0,2055	2,571	2,571
10061	Budynek mieszkalny	Karłowicza	7,cz 6	0,2055	2,571	2,571
10061	Budynek mieszkalny	Karłowicza	8	0,1270	1,635	1,635
10488	Budynek biurowy	Kilińskiego	1	0,0900	1,428	1,428
11019	Budynek biurowo - usługowy	Kilińskiego	3	0,0150	0,212	0,212
10717	Budynek mieszkalny	Kilińskiego	4	0,0400	0,500	0,500
10719	Budynek mieszkalny	Kilińskiego	6	0,0370	0,470	0,470
10718	Budynek mieszkalny	Kilińskiego	8	0,0653	0,829	0,829
10172	Budynek socjalny	Kleczewska		0,0080	0,132	0,132
10250	Budynek mieszkalny	Kleczewska	10	0,1387	1,735	1,735
10050	Budynek handlowy	Kleczewska	12	0,0270	0,387	0,387
10246	Budynek mieszkalny	Kleczewska	2	0,1398	1,800	1,800
10247	Budynek mieszkalny	Kleczewska	4	0,0833	1,057	1,057
10120	Budynek biurowy	Kleczewska	41	0,1620	2,321	2,321
10248	Budynek mieszkalny	Kleczewska	6	0,1387	1,735	1,735
10249	Budynek mieszkalny	Kleczewska	8	0,0833	1,057	1,057
10091	Budynek biurowy	Kolbego	1	0,3890	4,799	4,799
10541	Plebania	Kolbego	2	0,1150	1,548	1,548
10626	Budynek biurowy	Kolbego	3	0,0900	1,311	1,311
10391	Budynek medyczno-biurowy	Kolejowa	11	0,0250	0,419	0,419

Nr ewid.	I stopień Nazwa obiektu	Obiekt-ulica	Obiekt- nr domu	Moc ograniczona [MW]	Przepływ ograniczony obiekt [m3/h]	Przepływ ograniczony węzeł [m3/h]
10575	Budynek mieszkalny	Kolejowa	12	0,0280	0,383	0,383
10050	Budynek handlowo- usługowy	Kolejowa	13	0,0270	0,375	0,375
10576	Budynek mieszkalny	Kolejowa	14	0,0210	0,322	0,322
10576	Budynek mieszkalny	Kolejowa	16	0,0240	0,328	0,328
10576	Budynek mieszkalny	Kolejowa	18	0,0320	0,437	0,437
10576	Budynek mieszkalny	Kolejowa	20	0,0290	0,396	0,396
10576	Budynek mieszkalny	Kolejowa	22	0,0290	0,396	0,396
10218	Budynek mieszkalny	Kolejowa	26	0,0496	0,699	0,699
10216	Budynek mieszkalny	Kolejowa	4	0,0589	0,758	0,758
10140	Poczta	Kolejowa	5a	0,3250	4,812	4,812
10279	Budynek mieszkalny	Kolejowa	6	0,1345	1,707	1,707
10217	Budynek mieszkalny	Kolejowa	8	0,1014	1,287	1,287
10574	Budynek mieszkalny	Kolejowa	10	0,0247	0,354	0,354
11004	Budynek biurowy	Kolska	3a	0,0280	0,408	0,408
10206	Budynek usługowy	Kolska	12 B	0,0180	0,296	0,296
10017	Budynek mieszkalny	Konwaliowa	12, 14	0,3960	5,496	7,148
10122	Budynek mieszkalny	Konwaliowa	2	0,2500	3,417	3,417
10122	Budynek mieszkalny	Konwaliowa	2 A	0,0340	0,431	0,431
10017	Budynek mieszkalny	Konwaliowa	4	0,4340	5,841	5,841
22893	Budynek mieszkalny	Kopernika	44	0,0080	0,129	0,129
10220	Budynek mieszkalny	Kosmonautów	1	0,1143	1,450	1,450
10012	Budynek mieszkalny	Kosmonautów	12	0,1353	1,693	1,693
10012	Budynek mieszkalny	Kosmonautów	2 w I	0,0771	0,978	0,978
10012	Budynek mieszkalny	Kosmonautów	2 w II	0,0772	0,994	0,994
10329	Budynek mieszkalny	Kosmonautów	6	0,1534	1,893	1,893
10330	Budynek mieszkalny	Kosmonautów	8	0,1590	1,962	1,962
10914	Budynek mieszkalny	Kościelna	10	0,1300	1,626	1,626
10848	Budynek mieszkalno- handlowy	Kościelna	6	0,1070	1,339	1,339
10912	Budynek mieszkalny	Kościelna	8	0,1070	1,339	1,339
10999	Budynek mieszkalno- usługowy	Kościuszki	15 A	0,0130	0,231	0,231
22671	Budynek mieszkalny	Kościuszki	33	0,0550	0,752	0,752
10171	Budynek biurowy	Kościuszki	35/37(37B)	0,1184	1,813	1,813
10990	Budynek mieszkalny	Kościuszki	37	0,0260	0,355	0,355
10822	Budynek mieszkalny	Kościuszki	9	0,0100	0,148	0,148
10343	Budynek mieszkalny	Kołtowa	2	0,0630	0,777	0,777
10689	Budynek handlowy "Goldkram"	Kramowa	5	0,0130	0,218	0,218
11016	Budynek mieszkalny	Krokusowa	1	0,1720	2,351	2,351
10061	Budynek mieszkalny	Kurpińskiego	1	0,0860	1,061	1,061

Nr ewid.	I stopień Nazwa obiektu	Obiekt-ulica	Obiekt- nr domu	Moc ograniczona [MW]	Przepływ ograniczony obiekt [m3/h]	Przepływ ograniczony węzeł [m3/h]
10061	Budynek mieszkalny	Kurpińskiego	2 w I	0,0519	0,649	0,649
10061	Budynek mieszkalny	Kurpińskiego	2 w II	0,0680	0,851	0,851
10061	Budynek mieszkalny	Kurpińskiego	2 w III	0,0680	0,851	0,851
10490	Budynek administr.	Kurpińskiego	3	0,0500	0,673	0,673
10296	Budynek mieszkalny	Kurpińskiego	4	0,1010	1,246	1,246
10298	Budynek mieszkalny	Kurpińskiego	5 w II	0,0825	1,047	1,047
10298	Budynek mieszkalny	Kurpińskiego	5 w III	0,0236	0,304	0,304
10931	Budynek mieszkalny	Kurpińskiego	6 w I	0,1132	1,416	1,416
10931	Budynek mieszkalny	Kurpińskiego	6 w II	0,0967	1,227	1,227
10298	Budynek mieszkalny	Kurpińskiego	5 w I	0,0236	0,299	0,299
10021	Budynek usługowy	Kwiatkowskiego	1	0,0680	0,902	0,902
10021	Budynek mieszkalny	Kwiatkowskiego	2	0,0720	0,984	0,984
10021	Budynek mieszkalno- usługowy	Kwiatkowskiego	3	0,0940	1,246	1,246
10021	Budynek mieszkalny	Kwiatkowskiego	4	0,2320	3,171	3,171
10746	Budynek usługowy	Kwiatowa	21	0,0110	0,168	0,168
10012	Budynek mieszkalny	Legionów	11	0,0500	0,617	0,617
10012	Budynek mieszkalny	Legionów	12	0,0500	0,617	0,617
10012	Budynek mieszkalny	Legionów	13	0,0500	0,617	0,617
10012	Budynek mieszkalny	Legionów	14	0,0500	0,617	0,765
10238	Budynek mieszkalny	Legionów	15	0,1143	1,410	1,410
10239	Budynek mieszkalny	Legionów	16	0,1143	1,410	1,410
10240	Budynek mieszkalny	Legionów	17	0,0571	0,704	0,704
10241	Budynek mieszkalny	Legionów	18	0,1144	1,411	1,411
10242	Budynek mieszkalny	Legionów	19	0,1143	1,410	1,410
10235	Budynek mieszkalny	Legionów	2	0,1020	1,258	1,258
10243	Budynek mieszkalny	Legionów	20	0,0485	0,607	0,607
10244	Budynek mieszkalny	Legionów	21	0,1000	1,251	1,251
10245	Budynek mieszkalny	Legionów	22	0,1090	1,345	1,345
10236	Budynek mieszkalny	Legionów	3	0,1001	1,235	1,235
10012	Budynek mieszkalny	Legionów	4	0,1000	1,234	1,234
10012	Budynek mieszkalny	Legionów	5	0,1000	1,234	1,234
10012	Budynek mieszkalny	Legionów	6	0,1000	1,234	1,234
10012	Budynek mieszkalny	Legionów	7	0,1000	1,234	1,234
10237	Budynek mieszkalny	Legionów	8	0,0500	0,626	0,626
10012	Budynek mieszkalny	Legionów	9	0,0500	0,617	0,617
10953	Budynek mieszkalny	Magnetytowa	7	0,1480	2,023	2,023
10017	Budynek mieszkalny	Makowa	1	0,3500	4,783	4,783
10017	Budynek mieszkalny	Makowa	3	0,1950	2,625	2,625
10613	Budynek mieszkalny	Makowa	5,5A	0,0800	1,001	1,001
10614	Budynek mieszkalny	Makowa	6	0,0600	0,751	0,751
10615	Budynek mieszkalny	Makowa	7A	0,0700	0,876	0,876

Nr ewid.	I stopień Nazwa obiektu	Obiekt-ulica	Obiekt- nr domu	Moc ograniczona [MW]	Przepływ ograniczony obiekt [m3/h]	Przepływ ograniczony węzeł [m3/h]
10615	Budynek mieszkalny	Makowa	7B	0,0500	0,626	0,626
10648	Budynek mieszkalny	Makowa	7C	0,0740	0,926	0,926
10577	Budynek biurowo- socjalny	Makowa	10	0,0150	0,183	0,183
10017	Budynek mieszkalny	Makowa	4	0,2320	3,123	3,123
22583	Budynek mieszkalny	Malczewskiego	44	0,0053	0,092	0,092
10122	Budynek mieszkalny	Malwowa	1	0,1360	2,013	2,443
10017	Budynek mieszkalny	Margaretkowa	1	0,5970	8,159	8,159
10342	Budynek mieszkalny	Matejki	1	0,0610	0,742	0,742
10975	Budynek mieszkalny	Matejki	3	0,0540	0,705	0,705
10976	Budynek mieszkalny	Matejki	5	0,0540	0,705	0,705
22564	Budynek mieszkalno- usługowy	Mickiewicza	10	0,0250	0,353	0,353
22752	Budynek handlowo- usługowy	Mickiewicza	17	0,0170	0,219	0,219
11000	Budynek mieszkalny	Mickiewicza	20	0,0290	0,452	0,452
10968	Budynek mieszkalno- usługowy	Mickiewicza	21,23	0,2020	2,563	2,563
10488	Budynek biurowy	Mickiewicza	24	0,0920	1,542	1,542
22771	Budynek mieszkalny	Młodzieżowa	2/4	0,0304	0,458	0,458
10659	Budynek produkcyjny	Młodzieżowa	34	0,0080	0,137	0,137
10061	Budynek mieszkalny	Moniuszki	1 w I	0,0900	1,159	1,159
10061	Budynek mieszkalny	Moniuszki	1 w II	0,0900	1,142	1,142
10061	Budynek mieszkalny	Moniuszki	1 w III	0,0500	0,626	0,626
10061	Budynek mieszkalny	Moniuszki	2 w I	0,1020	1,294	1,294
10061	Budynek mieszkalny	Moniuszki	2 w II	0,1000	1,217	1,217
10061	Budynek mieszkalny	Moniuszki	3	0,1340	1,677	1,677
10061	Budynek mieszkalny	Moniuszki	4	0,1340	1,653	1,653
10061	Budynek mieszkalny	Moniuszki	6,5	0,3123	3,907	3,907
10061	Budynek mieszkalny	Moniuszki (Nowowiejskiego)	7+Nowowiejskiego 3	0,2551	3,192	3,192
10994	Budynek biurowy	Nadbrzeżna	1	0,2350	3,479	3,479
11035	Budynek handlowo- usługowy	Nadbrzeżna	1	0,0100	0,148	0,148
10564	Budynek mieszkalny	Nadrzeczna	19	0,4740	7,656	10,207
10061	Budynek administr.	Noskowskiego	1a	0,1220	1,571	1,571
10061	Budynek mieszkalny	Noskowskiego	3,cz 2	0,1290	1,614	1,614
10061	Budynek mieszkalny	Noskowskiego	1,cz 2	0,2000	2,502	2,502
10360	Budynek mieszkalny	Nowa	7	0,0650	0,849	0,849
10061	Budynek mieszkalny	Nowa	8	0,0655	0,843	0,843
10061	Budynek mieszkalny	Nowowiejskiego	1,2	0,2920	3,653	3,653
11036	Budynek biurowy	Obr.Westerplatte	11	0,0200	0,291	0,291

Nr ewid.	I stopień Nazwa obiektu	Obiekt-ulica	Obiekt- nr domu	Moc ograniczona [MW]	Przepływ ograniczony obiekt [m3/h]	Przepływ ograniczony węzeł [m3/h]
10460	Budynek mieszkalno-handlowy	Obr.Westerplatte	12	0,0160	0,263	0,263
10395	Budynek mieszkalny	Obr.Westerplatte	5	0,0300	0,375	0,375
10950	Budynek mieszkalny	Obr.Westerplatte	7	0,0380	0,450	0,450
10841	Budynek mieszkalny	Ogrodowa	2	0,0220	0,283	0,283
10012	Budynek mieszkalny	Okólna	31 w I	0,0965	1,207	1,207
10012	Budynek mieszkalny	Okólna	31 w II	0,0965	1,225	1,225
10273	Budynek mieszkalny	Okólna	33	0,1655	2,100	2,100
10012	Budynek mieszkalny	Okólna	35	0,0966	1,226	1,226
10012	Budynek mieszkalny	Okólna	37	0,2454	3,070	3,070
10012	Budynek mieszkalny	Okólna	39	0,2454	3,070	3,070
10012	Budynek mieszkalny	Okólna	41 w I	0,1210	1,536	1,536
10012	Budynek mieszkalny	Okólna	41 w II	0,1210	1,558	1,558
10003	Budynek biurowy	Okólna	47 A	0,0530	0,785	0,785
10720	Budynek mieszkalny	Okólna	57A	0,0350	0,486	0,486
10690	Budynek mieszkalny	Okólna	59	0,0550	0,776	0,776
10837	Budynek biurowy	Okólna	59	0,0800	1,093	1,093
22613	Budynek mieszkalny	Parowa	8	0,0070	0,100	0,100
10441	Budynek biurowy	PCK	13	0,0220	0,369	0,369
10553	Budynek handlowo-usługowy	PCK	9 A	0,0110	0,208	0,208
10021	Budynek mieszkalny	Piłsudskiego	1	0,2356	3,124	3,124
10189	Budynek mieszkalny	Piłsudskiego	16	0,0660	0,902	0,902
10189	Budynek mieszkalny	Piłsudskiego	18	0,0660	0,875	0,875
11028	Budynek mieszkalny	Piłsudskiego	2 B	0,1220	1,445	1,445
10395	Budynek mieszkalny	Piłsudskiego	20	0,1100	1,376	1,376
10678	Budynek mieszkalny	Piłsudskiego	22B, 22A	0,1100	1,376	1,376
10793	Budynek mieszkalny	Piłsudskiego	22C	0,0960	1,201	1,201
10793	Budynek mieszkalny	Piłsudskiego	22D	0,0540	0,676	0,676
10189	Budynek mieszkalny	Piłsudskiego	4	0,1220	4,288	
10021	Budynek mieszkalny	Piłsudskiego	5	0,2037	2,701	2,701
10377	Budynek mieszkalny	Piłsudskiego	6	0,1038	1,336	2,907
10189	Budynek mieszkalny	Piłsudskiego	12	0,1010	1,359	1,359
10021	Budynek mieszkalny	Piłsudskiego	3	0,1934	2,684	2,684
10189	Budynek mieszkalny	Piłsudskiego	8	0,1230	1,631	1,631
10261	Budynek mieszkalny	Pl.Górnika	1	0,0807	1,010	1,010
10262	Budynek mieszkalny	Pl.Górnika	2	0,0808	0,997	0,997
10263	Budynek mieszkalny	Pl.Górnika	3	0,0807	0,996	0,996
10645	Budynek biurowy	Pl.Niepodległości	1	0,0360	0,542	0,542
10920	Budynek biurowy	Pl.Wolności	1	0,2240	3,316	3,316
11020	Budynek biura, hostel	Pl.Wolności	16	0,0900	1,211	1,211

Nr ewid.	I stopień Nazwa obiektu	Obiekt-ulica	Obiekt- nr domu	Moc ograniczona [MW]	Przepływ ograniczony obiekt [m3/h]	Przepływ ograniczony węzeł [m3/h]
10653	Budynek mieszkalno-usługowy	Pl.Wolności	2	0,0240	0,292	0,292
11009	Budynek mieszkalny	Pl.Wolności	3	0,0840	1,223	1,223
10364	Budynek mieszkalno-usługowy	Pl.Wolności	7	0,0390	0,630	0,630
10493	Budynek handlowo-usługowy	Pl.Zamkowy	14	0,0600	0,888	0,888
22736	Budynek mieszkalny	Pl.Zamkowy	3	0,0250	0,347	0,347
22923	Budynek mieszkalny	Plonowa	5	0,0080	0,127	0,127
10988	Budynek mieszkalno-usługowy	Podgórna	28 B	0,1570	1,992	1,992
10621	Budynek mieszkalny	Podgórna	28 i 28a	0,2000	2,613	2,613
10611	Budynek biurowy	Południowa	2A	0,0150	0,218	0,218
10080	Hala widowiskowo-sportowa	Popiełuszki	4	0,1530	2,228	2,228
20646	Plebania	Portowa	2	0,0640	0,948	0,948
10268	Budynek mieszkalny	Powst.Stycz.	1	0,1410	1,764	1,764
10012	Budynek mieszkalny część KSM	Powst.Stycz.	2 w I	0,1738	2,373	2,373
10012	Budynek mieszkalny usługi	Powst.Stycz.	2 w I	0,0132		
10012	Budynek mieszkalny część KSM	Powst.Stycz.	2 w II	0,1794	2,410	2,410
10012	Budynek mieszkalny część usługowa	Powst.Stycz.	2 w II	0,0132		
10278	Budynek mieszkalny	Powst.Stycz.	3	0,1410	1,764	1,764
10227	Budynek mieszkalny	Powst.Stycz.	5	0,1410	1,789	1,789
10251	Budynek mieszkalny	Powst.Wlkp.	1	0,0854	1,054	1,054
10255	Budynek mieszkalny	Powst.Wlkp.	10	0,0932	1,166	1,166
10335	Budynek mieszkalny	Powst.Wlkp.	12	0,1400	1,752	1,752
10252	Budynek mieszkalny	Powst.Wlkp.	2	0,0932	1,166	1,166
10253	Budynek mieszkalny	Powst.Wlkp.	3	0,0865	1,082	1,082
10334	Budynek mieszkalny	Powst.Wlkp.	4	0,1290	1,637	1,637
10012	Budynek mieszkalny	Powst.Wlkp.	5	0,0764	0,956	0,956
10012	Budynek mieszkalny	Powst.Wlkp.	7	0,0972	1,199	1,199
10254	Budynek mieszkalny	Powst.Wlkp.	8	0,0938	1,174	1,174
10226	Budynek mieszkalny	Powst.Wlkp.	9	0,1106	1,384	1,384
10867	Budynek mieszkalno-usługowy	Poznańska	112	0,0150	0,230	0,230
11023	Budynek handlowo-usługowy	Poznańska	43A	0,1070	1,509	1,509
11005	Budynek warsztatowy	Poznańska	47	0,0240	0,444	0,444
10854	PZMot Zakład	Poznańska	48	0,0880	1,241	1,241
10562	Budynek mieszkalny	Poznańska	49	0,0150	0,208	0,208

Nr ewid.	I stopień Nazwa obiektu	Obiekt-ulica	Obiekt- nr domu	Moc ograniczona [MW]	Przepływ ograniczony obiekt [m3/h]	Przepływ ograniczony węzeł [m3/h]
10572	Budynek mieszkalny	Poznańska	51 C	0,0420	0,557	0,557
10715	Budynek usługowo-handlowy	Poznańska	72A	0,1000	1,433	1,433
10294	Budynek produkcyjno-handlowy	Poznańska	92 A	0,0050	0,097	0,097
22617	Budynek mieszkalny	Północna	2	0,0170	0,256	0,256
22755	Budynek handlowy	Przemysłowa	10	0,0280	0,429	0,429
10983	Budynek mieszkalny	Przemysłowa	112	0,0240	0,338	0,338
10984	Budynek mieszkalny	Przemysłowa	114	0,0240	0,328	0,328
10985	Budynek mieszkalny	Przemysłowa	116	0,0240	0,323	0,323
10012	Budynek mieszkalny	Przemysłowa	14 w I	0,0772	0,966	0,966
10012	Budynek mieszkalny	Przemysłowa	14 w II	0,0772	0,952	0,952
10856	Budynek biurowy	Przemysłowa	156	0,2280	3,116	3,116
10012	Budynek mieszkalny	Przemysłowa	16 w I	0,0772	0,966	0,966
10012	Budynek mieszkalny	Przemysłowa	16 w II	0,0772	0,966	0,966
21384	Plebania	Przemysłowa	18	0,0160	0,222	0,222
10299	Budynek mieszkalny	Przemysłowa	3 B	0,1400	1,727	1,727
11042	Budynek mieszkalny	Przemysłowa	3 C	0,1020	1,258	1,258
10564	Budynek mieszkalny	Przemysłowa	5	0,2090	2,543	2,543
10622	Budynek mieszkalny	Przemysłowa	6	0,1223	1,646	1,646
10012	Budynek handlowy	Przemysłowa	9	0,1114	1,414	1,414
22972	Budynek mieszkalny	Przemysłowa	dz. nr 205/2	0,0100	0,127	0,127
10564	Warsztaty	Przemysłowa	21	0,0170	0,248	0,248
11043	Budynek mieszkalny	Przemysłowa	3 A	0,1420	1,728	1,728
11008	Klub Energetyk	Przemysłowa	3 D	0,1360	1,777	1,777
10677	budynek biurowy	Przemysłowa	75	0,0720	1,032	1,032
10316	Budynek biurowy	Przyjaźni	5	0,0990	1,466	1,466
10021	Budynek mieszkalny	Rataja	2	0,1790	2,446	2,446
10021	Budynek mieszkalny	Rataja	4	0,2330	3,184	3,184
10179	Budynek socjalny	Reformacka	8	0,0080	0,142	0,142
10061	Budynek mieszkalny	Różyckiego	1,2	0,2770	3,515	3,515
10532	Budynek mieszkalny	Sadowa	9	0,0887	1,126	1,126
10395	Budynek mieszkalno-usługowy	Słowackiego	1	0,1000	1,234	1,234
10564	Budynek mieszkalny	Słowackiego	4,6,8	0,1480	5,202	
10564	Budynek mieszkalny	Słowackiego	5	0,0269	0,945	
	Węzeł grupowy 0,433 MW	Słowackiego				4,079
10328	Budynek mieszkalny	Solskiego	2	0,1595	1,968	1,968
10283	Budynek mieszkalny	Sosnowa	1	0,1658	2,046	2,046
10012	Budynek mieszkalny	Sosnowa	17	0,1448	1,812	1,812
10012	Budynek mieszkalny	Sosnowa	19	0,1448	1,812	1,812

Nr ewid.	I stopień Nazwa obiektu	Obiekt-ulica	Obiekt- nr domu	Moc ograniczona [MW]	Przepływ ograniczony obiekt [m3/h]	Przepływ ograniczony węzeł [m3/h]
20042	Budynek produkcyjno-handlowy	Sosnowa	2 B	0,0240	0,426	0,426
10012	Budynek mieszkalny	Sosnowa	21	0,1448	1,812	1,812
10050	Budynek handlowy	Sosnowa	23	0,0360	0,508	0,508
10284	Budynek mieszkalny	Sosnowa	3	0,1655	2,042	2,042
10340	Budynek mieszkalny	Sosnowa	5	0,3140	3,874	3,874
10012	Budynek mieszkalny	Sosnowa	7	0,1448	1,838	1,838
10050	Budynek produkcyjny	Spółdzielców	1	0,0300	0,416	0,416
10170	Budynek biurowy	Spółdzielców	12	0,0150	0,208	0,208
10698	Budynek handlowo-usługowy	Spółdzielców	20	0,0100	0,137	0,137
10448	Budynek mieszkalno-handlowy	Spółdzielców	27	0,0750	1,025	1,025
10626	Budynek biurowy	Spółdzielców	3	0,1602	2,333	2,333
10600	Budynek mieszkalny	Spółdzielców	31	0,0290	1,682	
10627	Budynek mieszkalny	Spółdzielców	33	0,2000	2,468	2,468
10400	Budynek mieszkalno-usługowy	Spółdzielców	46	0,1150	1,648	1,648
10625	Budynek mieszkalno-usługowy	Spółdzielców	48	0,1610	2,103	2,103
10753	Budynek handlowy	Spółdzielców	6a	0,0370	0,463	0,463
11022	Budynek mieszkalno-usługowy	Spółdzielców	73	0,0400	0,564	0,564
10728	Budynek handlowy	Spółdzielców	8A	0,2400	3,495	3,495
10758	Budynek mieszkalno-usługowy	Staszica	1	0,0490	0,650	0,650
10125	Bud.biur.-lab.	Staszica	16	0,0700	1,019	1,019
22678	Budynek mieszkalny	Stodolniana	46/1	0,0170	0,256	0,256
10702	Budynek mieszkalny	Stroma	1	0,0100	0,168	0,168
10331	Budynek mieszkalny	Sybiraków	2	0,1900	2,377	2,377
10332	Budynek mieszkalny	Sybiraków	4	0,1910	2,390	2,390
10913	Budynek mieszkalny	Szarych Szeregów	2F	0,1070	1,339	1,339
10849	Budynek mieszkalno-handlowy	Szarych Szeregów	2G	0,1070	1,339	1,339
22730	Budynek mieszkalno-usługowy	Szarych Szeregów	4	0,0280	0,395	0,395
10061	Budynek mieszkalny	Szeligowskiego	1	0,2210	3,116	3,116
11041	Budynek mieszkalny	Szeligowskiego	2	0,1500	1,877	1,877
10970	Budynek mieszkalny	Szeligowskiego	3	0,1880	2,319	2,319
10940	Budynek mieszkalny	Szeligowskiego	4	0,1880	2,319	2,319

Nr ewid.	I stopień Nazwa obiektu	Obiekt-ulica	Obiekt- nr domu	Moc ograniczona [MW]	Przepływ ograniczony obiekt [m3/h]	Przepływ ograniczony węzeł [m3/h]
10061	Budynek mieszkalny	Szeligowskiego	6 w I	0,1060	1,326	1,326
10061	Budynek mieszkalny	Szeligowskiego	6 w II	0,1060	1,345	1,345
10061	Budynek mieszkalny	Szeligowskiego	7 w I	0,0420	0,533	0,533
10061	Budynek mieszkalny	Szeligowskiego	7 w II	0,0730	0,926	0,926
10128	Warsztaty terapii zaj.	Szpitalna	43	0,0680	0,902	0,902
10395	Budynek mieszkalny	Szpitalna	52	0,1400	1,752	1,752
10061	Budynek handlowy	Szymanowskiego	1	0,0470	0,605	0,605
10061	Budynek mieszkalny	Szymanowskiego	2	0,1240	1,574	1,574
10061	Budynek mieszkalny	Szymanowskiego	3	0,1240	1,551	1,551
10061	Budynek mieszkalny	Szymanowskiego	4	0,1240	1,551	1,551
10080	Basen	Szymanowskiego	5 A	0,2380	3,155	3,155
10800	Budynek mieszkalny	Śliska	2	0,0870	1,030	1,030
10979	Budynek mieszkalny	Świętojańska	10	0,0620	2,179	
10980	Budynek mieszkalny	Świętojańska	12	0,0600	2,109	
10981	Budynek mieszkalny	Świętojańska	14	0,0600	2,109	
10982	Budynek mieszkalny	Świętojańska	16	0,0600	2,109	
10362	Budynek mieszkalny	Świętojańska	18	0,1400	4,921	3,102
10550	Budynek biurowo- warsztatowy	Świętojańska	20	0,0360	0,592	0,592
10361	Budynek mieszkalny	Świętojańska	6	0,0870	3,058	
10978	Budynek mieszkalny	Świętojańska	8	0,0600	2,109	
10993	Budynek mieszkalny	Świętojańska	CW	0,0000	0,000	4,065
22902	Budynek mieszkalny	Taczanowskiego	34	0,0080	0,118	0,118
10395	Budynek mieszkalny	Topazowa	14,12	0,1300	1,604	1,604
10395	Budynek mieszkalny	Topazowa	16,18	0,1000	1,234	1,234
10395	Budynek mieszkalny	Topazowa	20,20a	0,1300	1,604	1,604
10395	Budynek mieszkalny	Topazowa	22	0,1000	1,234	1,234
10395	Budynek mieszkalny	Topazowa	24	0,1300	1,604	1,604
10021	Budynek mieszkalny	Topazowa	26	0,2510	3,484	3,484
10916	Budynek mieszkalny	Topazowa	30	0,1580	1,949	1,949
10900	Budynek mieszkalny	Topazowa	32	0,1520	1,875	1,875
10901	Budynek mieszkalny	Topazowa	34	0,1480	1,826	1,826
10280	Budynek mieszkalny	Traugutta	4	0,0402	0,518	0,518
10281	Budynek mieszkalny	Traugutta	6	0,0402	0,518	0,518
10977	Budynek mieszkalny	Traugutta	2	0,0530	0,663	0,663
10228	Budynek mieszkalny	Tuwima	1	0,1449	1,788	1,788
10012	Budynek mieszkalny	Tuwima	2	0,1230	1,539	1,539
10333	Budynek mieszkalny	Tuwima	3	0,1966	2,426	2,426
10012	Budynek mieszkalny	Tuwima	4	0,1230	1,539	1,539
10468	Budynek mieszkalny	Tuwima	5	0,1498	1,901	1,901
10652	Budynek mieszkalno- usługowy	Urbanowskiej	1	0,0480	0,592	0,592

Nr ewid.	I stopień Nazwa obiektu	Obiekt-ulica	Obiekt- nr domu	Moc ograniczona [MW]	Przepływ ograniczony obiekt [m3/h]	Przepływ ograniczony węzeł [m3/h]
11012	Budynek szalety miejskie - biuro	Urbanowskiej	12	0,0100	0,139	0,139
22765	Budynek mieszkalno- usługowy	Urbanowskiej	4	0,0220	0,292	0,292
10564	Budynek mieszkalny	Urbanowskiej	4	0,0200	0,247	0,247
10537	Budynek mieszkalno-biurowy	Urbanowskiej	4E	0,0230	0,288	0,288
10641	Budynek mieszkalno-biurowy	Urbanowskiej	8	0,0200	0,306	0,306
10061	Budynek mieszkalny	Wiechowicza	1	0,1416	1,772	1,772
10061	Budynek mieszkalny	Wiechowicza	2	0,1416	1,747	1,747
10061	Budynek mieszkalny	Wiechowicza	3	0,1416	1,747	1,747
10544	Budynek handlowy	Wiechowicza	4	0,0280	0,401	0,401
10061	Budynek mieszkalny	Wieniawskiego	1, cz 2(w II)	0,2070	2,627	2,627
10061	Budynek mieszkalny	Wieniawskiego	2 (część zasilana z 2)(w I)	0,1800	2,252	2,252
10061	Budynek mieszkalny	Wieniawskiego	5,cz 4	0,2890	3,566	3,566
10061	Budynek mieszkalny	Wieniawskiego	6	0,1416	1,797	1,797
10061	Budynek mieszkalny	Wieniawskiego	7	0,1416	1,772	1,772
10061	Budynek mieszkalny	Wieniawskiego	8	0,1416	1,772	1,772
10061	Budynek mieszkalny	Wieniawskiego	3,cz4	0,1420	1,752	1,752
10954	Budynek mieszkalno- usługowy	Wiosny Ludów	11	0,0350	0,494	0,494
11034	Budynek mieszkalno- usługowy	Wiosny Ludów	15	0,0420	0,602	0,602
10365	Budynek handlowo- usługowy	Wiosny Ludów	21	0,0120	0,213	0,213
10446	Budynek handlowy	Witolda Szarka	6	0,0150	0,266	0,266
11038	Budynek mieszkalny	Wodna	17	0,1170	1,424	1,424
22168	Budynek mieszkalny	Wodna	2 A	0,0378	0,473	0,473
22039	Budynek mieszkalny	Wodna	29	0,0200	0,342	0,342
10811	Budynek mieszkalno- usługowy	Wodna	37	0,1390	1,739	1,739
10749	Budynek mieszkalno- usługowy	Wodna	39	0,1940	2,427	2,427
11024	Budynek mieszkalno- usługowy	Wodna	4	0,0180	0,246	0,246
10560	Budynek handlowo- biurowy	Wodna	8	0,0210	0,301	0,301
22816	Budynek mieszkalno- usługowy	Wojska Polskiego	1	0,0200	0,231	0,231

Nr ewid.	I stopień Nazwa obiektu	Obiekt-ulica	Obiekt- nr domu	Moc ograniczona [MW]	Przepływ ograniczony obiekt [m3/h]	Przepływ ograniczony węzeł [m3/h]
10806	Budynek mieszkalno-usługowy	Wojska Polskiego	11	0,0110	0,178	0,178
11032	Budynek mieszkalny	Wojska Polskiego	17	0,0440	0,630	0,630
10704	Budynek usługowo-mieszkalny	Wojska Polskiego	18	0,0250	0,411	0,411
10730	Budynek usługowy	Wojska Polskiego	2	0,0200	0,282	0,282
21735	Budynek biurowy	Wojska Polskiego	3	0,0400	0,711	0,711
10515	Budynek usługowy	Wojska Polskiego	33	0,0840	1,265	1,265
10564	Budynek mieszkalny	Wojska Polskiego	4,6	0,0700	0,864	0,864
10012	Budynek mieszkalny	Wyszyńskiego	10	0,1610	2,014	2,014
10229	Budynek mieszkalny	Wyszyńskiego	11	0,2129	2,664	2,664
10012	Budynek mieszkalny	Wyszyńskiego	12	0,1079	1,331	1,442
10230	Budynek mieszkalny	Wyszyńskiego	13	0,2122	2,655	2,655
10012	Budynek mieszkalny	Wyszyńskiego	14	0,1079	1,350	1,350
10338	Budynek mieszkalny	Wyszyńskiego	15	0,2955	3,646	3,646
10012	Budynek mieszkalny	Wyszyńskiego	16	0,1072	1,323	1,323
10012	Budynek mieszkalny	Wyszyńskiego	18	0,1072	1,341	1,341
10270	Budynek mieszkalny	Wyszyńskiego	19 w I	0,1103	1,361	1,361
10270	Budynek mieszkalny	Wyszyńskiego	19 w II	0,1102	1,360	1,360
10012	Budynek mieszkalny	Wyszyńskiego	2	0,1610	2,014	2,014
10012	Budynek mieszkalny	Wyszyńskiego	20	0,1072	1,360	1,360
10271	Budynek mieszkalny	Wyszyńskiego	21	0,1434	1,794	1,794
10012	Budynek mieszkalny	Wyszyńskiego	22	0,1079	1,369	1,369
10012	Budynek mieszkalny	Wyszyńskiego	23	0,1263	1,603	1,603
10012	Budynek handlowy	Wyszyńskiego	26	0,1000	1,251	1,251
10012	Sklep + bud.biurowy KSM	Wyszyńskiego	28	0,0800	0,987	0,987
10012	Budynek handlowy	Wyszyńskiego	32	0,0382	0,485	0,485
10012	Budynek mieszkalny	Wyszyńskiego	34	0,1610	2,014	2,014
10012	Budynek mieszkalny	Wyszyńskiego	36	0,1610	1,986	1,986
10050	Budynek handlowy	Wyszyńskiego	36a	0,0620	0,903	0,903
10012	Budynek mieszkalny	Wyszyńskiego	38	0,1611	2,016	2,016
10012	Budynek mieszkalny	Wyszyńskiego	4	0,1610	2,014	2,014
10012	Budynek mieszkalny	Wyszyńskiego	40	0,1611	2,016	2,016
10012	Budynek mieszkalny	Wyszyńskiego	46	0,1611	2,016	2,016
10012	Budynek mieszkalny	Wyszyńskiego	48	0,1611	2,016	2,016
10012	Budynek mieszkalny	Wyszyńskiego	6	0,1610	2,014	2,014
10012	Budynek mieszkalny	Wyszyńskiego	8	0,1610	1,986	1,986
10337	Budynek mieszkalny	Wyszyńskiego	9	0,2900	3,578	3,578
10142	Warsztaty	Wyszyńskiego	3 A	0,1170	1,575	1,575
10473	Budynek mieszkalny	Wyszyńskiego	5	0,0190	0,268	0,268
10336	Budynek mieszkalny	Wyszyńskiego	7	0,2900	3,578	3,578
10012	Budynek mieszkalny	Wyzwolenia	1	0,1869	2,372	2,372

Nr ewid.	I stopień Nazwa obiektu	Obiekt-ulica	Obiekt- nr domu	Moc ograniczona [MW]	Przepływ ograniczony obiekt [m3/h]	Przepływ ograniczony węzeł [m3/h]
10012	Budynek mieszkalny	Wyzwolenia	11	0,1782	2,230	2,230
10012	Budynek biurowy	Wyzwolenia	13	0,0331	0,474	0,474
10012	Budynek mieszkalny	Wyzwolenia	19	0,1448	1,812	1,812
10012	Budynek mieszkalny	Wyzwolenia	21	0,1608	2,012	2,012
10012	Budynek mieszkalny	Wyzwolenia	23	0,1448	1,812	1,812
10012	Budynek mieszkalny	Wyzwolenia	4	0,1865	2,333	2,333
10012	Budynek mieszkalny	Wyzwolenia	5	0,1868	2,337	2,337
10012	Budynek mieszkalny	Wyzwolenia	7	0,1807	2,261	2,261
10012	Budynek mieszkalny	Wyzwolenia	9	0,1801	2,253	2,253
10887	Budynek biurowy	Zagórska	7	0,0130	0,199	0,199
10860	Budynek mieszkalno-biurowy	Zagórska	7	0,0250	0,358	0,358
10016	Budynek biurowy	Zakładowa	4	0,5920	9,226	9,226
10385	Budynek biurowy	Zakładowa	4	0,3000	5,225	5,225
10945	Budynek biurowy	Zakładowa	4B	0,0750	1,092	1,092
10202	Budynek biurowy	Zakładowa	7 A	0,1800	2,710	2,710
10029	budynek biurowy	Zakładowa	7 B	0,0310	0,424	0,424
10882	Budynek mieszkalny	Zakole	1	0,2639	3,302	3,302
10012	Budynek mieszkalny	Zakole	10	0,1448	1,812	1,812
10012	Budynek mieszkalny	Zakole	12	0,1448	1,812	1,812
10012	Budynek mieszkalny	Zakole	16	0,1448	1,812	1,812
10012	Budynek mieszkalny	Zakole	3	0,1874	2,312	2,312
10274	Budynek mieszkalny	Zakole	5	0,2154	2,658	2,658
10012	Budynek mieszkalny	Zakole	6	0,1448	1,786	1,786
10012	Budynek mieszkalny	Zakole	8	0,1448	1,786	1,786
11026	Budynek mieszkalny	Zakole	9	0,0050	0,082	0,082
10341	Budynek mieszkalny	Zakole	14	0,2340	2,887	2,887
10186	Budynek mieszkalno- handlowy	Żwirki i Wigury	23	0,0490	0,738	0,738
10186	Budynek mieszkalno- handlowy	Żwirki i Wigury	23	0,0430	0,647	0,647
10395	Budynek mieszkalny	Żwirki i Wigury	7	0,0800	1,001	1,001

Załącznik nr 5. Wykaz obiektów podlegających ograniczeniom w II stopniu (sieć nr 1).

Nr ewid.	II stopień Nazwa obiektu	Obiekt-ulica	Obiekt-nr domu	Moc ograniczona [MW]	Przepływ ograniczony obiekt [m3/h]	Przepływ ograniczony węzeł [m3/h]
10012	Budynek handlowy	11 listopada	10	0,0227	0,292	0,292
10012	Budynek biurowo-warsztatowy	11 listopada	2	0,0236	0,338	0,338
22436	Budynek handlowy	11 Listopada	22 A	0,0018	0,028	0,028
22881	Budynek biurowy	11 listopada	22 C	0,0091	0,120	0,120
10012	Budynek handlowy	11 listopada	27	0,0237	0,340	0,340
10050	Budynek handlowy	11 listopada	27	0,0303	0,434	0,434
10518	Budynek handlowy	11 listopada	40	0,0073	0,119	0,119
10744	Budynek handlowy	11 Listopada	40	0,0024	0,158	0,158
10744	Budynek handlowy	11 Listopada	40	0,0025		
10744	Budynek handlowy-PHU Omega	11 Listopada	40	0,0054		
21494	Budynek handlowy	11 Listopada	42	0,0061	0,108	0,108
10394	Budynek handlowo-usługowy	11 Listopada	42 A	0,0079	0,140	0,140
10012	Budynek handlowy	11 listopada	6	0,0231	0,316	0,316
21383	Kościół	3 Maja		0,0091	0,161	0,161
10918	Budynek handlowy	3 maja	15	0,0121	0,173	0,173
22488	Budynek handlowy	3 Maja	17	0,0036	0,062	0,062
22982	Budynek mieszkalny	3 Maja	17	0,0036	0,061	0,061
10175	Budynek biurowy	3 Maja	2	0,0091	0,319	
10395	Budynek biurowy	3 Maja	21	0,0242	0,358	0,358
22379	Budynek handlowy	3 Maja	22	0,0073	0,127	0,127
10604	Budynek handlowo-usługowy	3 Maja	26	0,0097	0,127	0,127
10502	Budynek handlowy	3 Maja	27	0,0054	0,086	0,086
10791	Budynek handlowy	3 Maja	27	0,0073	0,104	0,104
10890	Budynek biurowy	3 Maja	30	0,0424	0,660	0,660
21517	Budynek handlowy	3 Maja	33	0,0079	0,129	0,129
21517	magazyn	3 Maja	33	0,0030	0,049	0,049
10687	Budynek handlowo-usługowy	3 Maja	35	0,0387	0,555	0,555
10591	Budynek handlowy	3 Maja	36	0,0254	0,403	0,403
10493	Budynek handlowo-usługowy	3 Maja	44	0,0097	0,172	0,172
10124	Cech Rzemiosł Różnych	3 Maja	48	0,0218	0,395	0,395
10649	Budynek handlowo-usługowy	3 Maja	54	0,0182	0,260	0,260
10530	Budynek handlowy	3 Maja	56	0,0575	0,946	0,946
10925	budynek handlowy	3 Maja	62 A	0,0363	0,576	0,576
10014	Budynek biurowy	3 Maja	68	0,0030	0,051	0,051
22968	Budynek handlowy	3 Maja	7	0,0012	0,021	0,021
10568	Budynek handlowy	3 Maja	70 A	0,0091	0,124	0,124

Nr ewid.	II stopień Nazwa obiektu	Obiekt-ulica	Obiekt-nr domu	Moc ograniczona [MW]	Przepływ ograniczony obiekt [m3/h]	Przepływ ograniczony węzeł [m3/h]
10721	Budynek usługowo-handlowy	3 Maja	74	0,0206	0,300	0,300
10187	Budynek biurowy	3 Maja	78	0,0484	0,843	0,843
10844	Budynek handlowy	3 Maja	9	0,0018	0,032	0,032
10080	Basen	Al.1 Maja	1 A	0,1997	2,499	2,499
22641	Budynek biurowy	Al.1 Maja	10	0,0085	0,128	0,128
10050	Budynek handlowy	Al.1 Maja	18 A	0,0157	0,280	0,280
10257	Budynek mieszkalny	Al.1 Maja	5			1,331
10852	Budynek handlowy	Al.1 Maja	5	0,0121	0,425	
10910	Budynek handlowy	Al.1 Maja	6	0,0091	0,319	
10668	Bank	Al.1 Maja	6 A	0,0121	0,211	0,211
10078	Bud.biurowy A	Al.1 Maja	7	0,0666	0,939	0,939
10003	Budynek widowiskowo-sportowy	Al.1 Maja	7 A	0,1386	1,687	1,687
20978	Budynek handlowy	Al.1 Maja	8a	0,0030	0,048	0,048
10506	Bud.biurowy B	Al.1 Maja	9	0,1089	1,536	1,536
10564	Budynek handlowy	Al.1 Maja	15	0,3329	4,549	4,549
10099	Strzelnica Kopernika	Al.1 Maja	22 B	0,0139	0,199	0,199
10679	Budynek handlowy	Aleja Astrów	2	0,0212	0,314	0,314
10442	Budynek handlowy	Armii Krajowej	2 A	0,0061	0,108	0,108
10212	Budynek biurowy	Bankowa	11	0,0272	0,465	0,465
11033	Budynek biurowy	Bankowa	14	0,0151	0,220	0,220
22461	Budynek handlowy	Błaszaka	3	0,0048	0,075	0,075
10050	Budynek handlowy	Broniewskiego	1	0,0061	0,088	0,088
22872	Budynek handlowy	Broniewskiego	3a	0,0048	0,078	0,078
10830	Budynek biurowy	Bydgoska	7	0,0103	0,163	0,163
22476	Budynek produkcyjno-handlowy	Chopina	15J	0,0030	0,049	0,049
22288	Budynek handlowo-usługowy	Chopina	17	0,0073	0,113	0,113
10683	Budynek handlowo-usługowy	Chopina	17 B	0,0073	0,111	0,111
22766	Budynek handlowo-usługowy	Chopina	17 C	0,0115	0,173	0,173
10963	Budynek handlowo-usługowy	Chopina	17 D	0,0048	0,073	0,073
22715	Budynek handlowo-usługowy	Chopina	17 F	0,0054	0,083	0,083
22990	Budynek handlowo-usługowy	Chopina	17A	0,0109	0,159	0,159
10711	Budynek handlowo-usługowy	Chopina	18	0,0061	0,085	0,085
10807	Budynek handlowo-usługowy	Chopina	18 A	0,0048	0,073	0,073
10685	Budynek usługowy	Chopina	18 B	0,0109	0,167	0,167

Nr ewid.	II stopień Nazwa obiektu	Obiekt-ulica	Obiekt-nr domu	Moc ograniczona [MW]	Przepływ ograniczony obiekt [m3/h]	Przepływ ograniczony węzeł [m3/h]
10712	Budynek biurowy	Chopina	18A/3	0,0030	0,046	0,046
22314	Budynek handlowo-usługowy	Chopina	18D	0,0121	0,192	0,192
10554	Budynek usługowy	Chopina	1a/B	0,0121	0,163	0,163
10386	Budynek biurowy	Chopina	28	0,1876	2,688	2,688
10050	Budynek handlowo-biurowy	Chopina	9	0,1253	1,825	1,825
10927	Budynek usługowy	Dąbrowskiego	10	0,0109	0,156	0,156
10413	Budynek handlowy	Dąbrowskiego	22a	0,0048	0,086	0,086
10201	Budynek biurowo-warsztatowy	Dąbrowskiej	10	0,1295	2,092	2,092
10054	Budynek biurowy nowy	Dąbrowskiej	8	0,2252	3,279	3,279
10174	Budynek handlowo-biurowy	Dąbrowskiej	2	0,0079	0,140	0,140
10080	Budynek socjalny	Dmowskiego	4	0,0357	0,529	0,529
10493	Budynek biurowo-magazynowy	Domańskiej	7	0,0284	0,451	0,451
10453	Biblioteka	Dworcowa	13	0,0636	0,925	0,925
10737	Budynek handlowy	Dworcowa	15	0,0121	0,425	
1	Sklep	Dworcowa	15			0,312
10705	Budynek handlowy	Dworcowa	15 A	0,0605	0,960	0,960
10050	Budynek handlowy	Dworcowa	15 B	0,0054	0,191	
10080	Sala sportowa	Dworcowa	2 A	0,1041	1,423	1,423
11007	Budynek handlowo-usługowy	Dworcowa	7 A	0,0242	0,321	0,321
10266	Budynek handlowy	Dworcowa	8	0,0241	0,847	
10266	Budynek mieszkalny	Dworcowa	8			1,082
22911	Budynek handlowy	Energetyka	3 A	0,0030	0,042	0,042
10060	Sąd Okręgowy	Energetyka	5	0,0575	0,811	0,811
10194	Budynek biurowy	Energetyka	6 A	0,0436	0,691	0,691
10485	Budynek biurowy	Energetyka	6 B	0,0666	1,095	1,095
10431	Budynek biurowy	Gajowa	1	0,0145	0,226	0,226
10878	Budynek produkcyjno-biurowy	Gajowa	3	0,0091	0,141	0,141
10858	Budynek biurowy	Gajowa	3A	0,0212	0,281	0,281
20644	Kościół	Gosławicka	40	0,0139	0,252	0,252
1	Węzeł grupowy	Górnicza				4,946
10564	Budynek handlowy	Górnicza	14	0,0109	0,383	
10735	Budynek handlowy	Górnicza	16	0,0048	0,170	
10802	Budynek usługowy	Grunwaldzka	10	0,0121	0,171	0,171
11021	Hurtownia kwiatów	Harcerska	28	0,0073	0,127	0,127
10103	Harcówka ZHP	Harcerska	4	0,0091	0,161	0,161
10506	Budynek biurowy	Hurtowa	1	0,1150	2,003	2,003

Nr ewid.	II stopień Nazwa obiektu	Obiekt-ulica	Obiekt-nr domu	Moc ograniczona [MW]	Przepływ ograniczony obiekt [m3/h]	Przepływ ograniczony węzeł [m3/h]
10783	Budynek biurowo-handlowy	Hurtowa	1	0,0133	0,185	0,185
10608	Budynek biurowo-magazynowy	Hurtowa	2	0,0968	1,564	1,564
10008	Budynek biurowy	Hutnicza	1	2,5421	36,422	36,422
10477	Budynek handlowy	Jana Pawła II	1D	0,0557	0,989	0,989
10469	Budynek biurowy	Jana Pawła II	2 A	0,0073	0,122	0,122
10488	Budynek biurowy	Kilińskiego	1	0,0545	0,864	0,864
11019	Budynek biurowo-usługowy	Kilińskiego	3	0,0091	0,128	0,128
10172	Budynek socjalny	Kleczewska		0,0048	0,080	0,080
10050	Budynek handlowy	Kleczewska	12	0,0163	0,234	0,234
10519	Budynek biurowy	Kleczewska	16	0,0242	0,384	0,384
10895	Budynek handlowo-usługowy	Kleczewska	16	0,0030	0,043	0,043
22248	Budynek usługowy	Kleczewska	23	0,0097	0,159	0,159
22175	Budynek handlowo-usługowy	Kleczewska	25	0,0303	0,414	0,414
10209	Warsztat samoch.	Kleczewska	34 A	0,0091	0,161	0,161
10120	Budynek biurowy	Kleczewska	41	0,0981	1,405	1,405
10091	Budynek biurowy	Kolbego	1	0,2354	2,905	2,905
10626	Budynek biurowy	Kolbego	3	0,0545	0,793	0,793
10003	Budynek biurowy	Kolejowa	1 A	0,0151	0,236	0,236
10049	PTTK	Kolejowa	11	0,0079	0,116	0,116
10594	Budynek "Chemik"	Kolejowa	11	0,0042	0,061	0,061
10391	Budynek medyczno-biurowy	Kolejowa	11	0,0151	0,254	0,254
10050	Budynek handlowo-usługowy	Kolejowa	13	0,0163	0,227	0,227
10366	Budynek handlowy	Kolejowa	2	0,0030	0,050	0,050
10407	Budynek handlowy	Kolejowa	32	0,0127	0,205	0,205
20525	Budynek handlowy	Kolejowa	32/2	0,0018	0,032	0,032
10402	Budynek handlowy	Kolejowa	32/3	0,0042	0,075	0,075
10407	Budynek handlowy	Kolejowa	32/4	0,0121	0,182	0,182
10050	Budynek handlowy	Kolejowa	36a	0,0079	0,115	0,115
10140	Poczta	Kolejowa	5a	0,1967	2,912	2,912
11046	Budynek handlowo-usługowy	Kolejowa	dz.nr 250/7	0,1816	2,272	2,272
10050	Budynek handlowy	Kolska	19	0,0091	0,161	0,161
11004	Budynek biurowy	Kolska	3a	0,0169	0,247	0,247
10206	Budynek usługowy	Kolska	12 B	0,0109	0,179	0,179
10129	Budynek biurowy	Kopernika	10	0,0466	0,781	0,781
10408	budynek biurowy	Kosmonautów	14	0,0787	1,344	1,344

Nr ewid.	II stopień Nazwa obiektu	Obiekt-ulica	Obiekt-nr domu	Moc ograniczona [MW]	Przepływ ograniczony obiekt [m3/h]	Przepływ ograniczony węzeł [m3/h]
10809	Kancelaria parafialna	Kościelna	2	0,0085	0,114	0,114
10637	Budynek handlowy-Bumerang	Kościelna	3	0,0103	0,244	0,244
10637	Budynek handlowy-Braghieri	Kościelna	3	0,0048		
10767	Budynek biurowy	Kościuszki	35	0,0412	0,703	0,703
10171	Budynek biurowy	Kościuszki	35/37(37B)	0,0717	1,098	1,098
10624	Budynek handlowy	Kramowa	1	0,0030	0,052	0,052
10689	Budynek handlowy "Goldkram"	Kramowa	5	0,0079	0,132	0,132
10490	Budynek administracyjny	Kurpińskiego	3	0,0303	0,407	0,407
10021	Budynek usługowy	Kwiatkowskiego	1	0,0412	0,546	0,546
10746	Budynek usługowy	Kwiatowa	21	0,0067	0,102	0,102
10012	Budynek mieszkalny	Legionów	14			0,706
10859	Budynek handlowy	Legionów	10	0,0073	0,255	
10577	Budynek biurowo-socjalny	Makowa	10	0,0091	0,110	0,110
10911	Budynek biurowy	Matejki	56	0,0048	0,078	0,078
22752	Budynek handlowo-usługowy	Mickiewicza	17	0,0103	0,132	0,132
10488	Budynek biurowy	Mickiewicza	24	0,0557	0,933	0,933
10659	Budynek produkcyjny	Młodzieżowa	34	0,0048	0,083	0,083
10061	Budynek usługowy	Moniuszki	4a	0,0036	0,128	
10019	Muzeum	Muzealna	6	0,1211	1,887	1,887
10019	Muzeum Spichlerz	Muzealna	6	0,0605	0,996	0,996
10994	Budynek biurowy	Nadbrzeżna	1	0,1422	2,106	2,106
11035	Budynek handlowo-usługowy	Nadbrzeżna	1	0,0061	0,090	0,090
10459	Budynek biurowy	Nadbrzeżna	1	0,0091	0,152	0,152
10795	Budynek biurowy	Nadrzeczna	56	0,0908	1,344	1,344
10061	Budynek administracyjny	Noskowskiego	1a	0,0738	0,951	0,951
22558	Budynek handlowy	Noskowskiego	1D	0,0030	0,045	0,045
11036	Budynek biurowy	Obr.Westerplatte	11	0,0121	0,176	0,176
10920	Budynek biurowy	Obr.Westerplatte	2	0,0218	0,358	0,358
10497	Budynek usługowy	Okólna	39 A	0,0079	0,140	0,140
10003	Budynek biurowy	Okólna	47 A	0,0321	0,475	0,475
10837	Budynek biurowy	Okólna	59	0,0484	0,662	0,662
11029	Budynek handlowo-usługowy	Paderewskiego	8	0,3632	5,562	5,562
10441	Budynek biurowy	PCK	13	0,0133	0,223	0,223
10557	Budynek usługowy	PCK	25	0,0030	0,054	0,054

Nr ewid.	II stopień Nazwa obiektu	Obiekt-ulica	Obiekt-nr domu	Moc ograniczona [MW]	Przepływ ograniczony obiekt [m3/h]	Przepływ ograniczony węzeł [m3/h]
10855	Budynek produkcyjno-biurowy	PCK	25/2	0,0061	0,100	0,100
10553	Budynek handlowo-usługowy	PCK	9 A	0,0067	0,126	0,126
10050	Budynek handlowy	Pionierów	23	0,0097	0,172	0,172
22143	Budynek handlowy	Pl.Górnika	6	0,0018		
22143	Budynek handlowy	Pl.Górnika	6	0,0012	0,042	0,042
10645	Budynek biurowy	Pl.Niepodległości	1	0,0218	0,328	0,328
11008	Koniński Dom Kultury	Pl.Niepodległości	1	0,1634	2,503	2,503
10920	Budynek biurowy	Pl.Wolności	1	0,1356	2,007	2,007
10634	Budynek biurowo-usługowy	Pl.Wolności	11	0,0121	0,196	0,196
22489	Budynek handlowy	Pl.Wolności	13	0,0048	0,084	0,084
22012	Budynek usługowy	Pl.Wolności	8	0,0091	0,319	
22991	Budynek handlowo-usługowy	Pl.Zamkowy	1	0,0121	0,425	
10493	Budynek handlowo-usługowy	Pl.Zamkowy	14	0,0363	0,538	0,538
10427	Budynek handlowy	Pl.Zamkowy	1A	0,0097	0,159	0,159
10551	Budynek handlowo-usługowy	Pl.Zamkowy	9B	0,0048	0,086	0,086
10611	Budynek biurowy	Południowa	2A	0,0091	0,132	0,132
10501	Mar-Bud	Popieluszki	2	0,0696	1,237	1,237
22291	Budynek handlowo-usługowy	Popieluszki	3	0,0030	0,043	0,043
10080	Hala widowiskowo-sportowa	Popieluszki	4	0,0926	1,349	1,349
10924	Budynek usługowy	Powst.Wlkp.	16	0,1029	1,451	1,451
11023	Budynek handlowo-usługowy	Poznańska	43A	0,0648	0,913	0,913
10016	budynek handlowy	Poznańska	46	0,0726	1,041	1,041
10202	Budynek biurowy	Poznańska	46	0,0418	0,618	0,618
11005	Budynek warsztatowy	Poznańska	47	0,0145	0,269	0,269
10854	PZMot Zakład	Poznańska	48	0,0533	0,751	0,751
10854	PZMot Magazyn	Poznańska	48	0,0157	0,269	0,269
10536	Budynek handlowy	Poznańska	50A	0,0073	0,129	0,129
10699	Budynek biurowy	Poznańska	53A	0,0212	0,384	0,384
10715	Budynek usługowo-handlowy	Poznańska	72A	0,0605	0,867	0,867
10112	Hurtownia SCH	Poznańska	74	0,1695	2,788	2,788
10294	Budynek produkcyjno-handlowy	Poznańska	92 A	0,0030	0,058	0,058
10289	Piekarnia	Półwiejska	1	0,0151	0,269	0,269

Nr ewid.	II stopień Nazwa obiektu	Obiekt-ulica	Obiekt-nr domu	Moc ograniczona [MW]	Przepływ ograniczony obiekt [m3/h]	Przepływ ograniczony węzeł [m3/h]
22755	Budynek handlowy	Przemysłowa	10	0,0169	0,260	0,260
10445	Budynek produkcyjny	Przemysłowa	150A	0,0908	2,444	2,444
10856	Budynek biurowy	Przemysłowa	156	0,1380	1,886	1,886
22805	Budynek handlowy	Przemysłowa	19	0,0061	0,093	0,093
10965	Budynek usługowy	Przemysłowa	21	0,0073	0,122	0,122
10012	Budynek handlowy	Przemysłowa	9	0,0674	0,856	0,856
10564	Warsztaty	Przemysłowa	21	0,0103	0,150	0,150
11008	Klub Energetyk	Przemysłowa	3 D	0,0823	1,075	1,075
10677	Budynek biurowy	Przemysłowa	75	0,0436	0,624	0,624
10995	Budynek handlowy	Przyjaźni	4	0,0672	0,947	0,947
10995	Budynek handlowy	Przyjaźni	4	0,0726	1,024	1,024
10316	Budynek biurowy	Przyjaźni	5	0,0599	0,887	0,887
10656	Budynek handlowo-usługowy	Przyjaźni	6	0,0412	0,571	0,571
10893	Budynek usługowy	Reformacka	15 C	0,0048	0,090	0,090
10179	Budynek socjalny	Reformacka	8	0,0048	0,086	0,086
	Węzeł grupowy 0,433 MW	Słowackiego				3,805
20042	Budynek produkcyjno-handlowy	Sosnowa	2 B	0,0145	0,258	0,258
10050	Budynek handlowy	Sosnowa	23	0,0218	0,307	0,393
10050	Budynek handlowy	Sosnowa	23	0,0061	0,213	
10516	Budynek handlowy	Sosnowa	2	0,0073	0,127	0,127
10050	Budynek produkcyjny	Spółdzielców	1	0,0182	0,252	0,252
10170	Budynek biurowy	Spółdzielców	12	0,0091	0,126	0,126
10170	Budynek handlowo-biurowy	Spółdzielców	12	0,0182	0,316	0,316
22609	Stacja paliw, myjnia	Spółdzielców	12	0,0033	0,046	0,046
10748	Budynek handlowo-biurowy	Spółdzielców	16	0,4116	5,897	5,897
10763	Budynek biurowo-usługowy	Spółdzielców	1A/3	0,0036	0,050	0,050
10698	Budynek handlowo-usługowy	Spółdzielców	20	0,0061	0,083	0,083
10415	Budynek biurowo-socjalny	Spółdzielców	26	0,0605	0,996	0,996
10626	Budynek biurowy	Spółdzielców	3	0,0970	1,412	1,412
10738	Budynek handlowo-magazynowy	Spółdzielców	44A	0,0908	1,367	1,367
10638	Budynek handlowy	Spółdzielców	50	0,0303	0,407	0,407
10462	Budynek handlowo-usługowy	Spółdzielców	6	0,1150	1,824	1,824
10753	Budynek handlowy	Spółdzielców	6a	0,0224	0,280	0,280
10062	Budynek biurowy	Spółdzielców	8	0,0726	1,241	1,241

Nr ewid.	II stopień Nazwa obiektu	Obiekt-ulica	Obiekt-nr domu	Moc ograniczona [MW]	Przepływ ograniczony obiekt [m3/h]	Przepływ ograniczony węzeł [m3/h]
10728	Budynek handlowy	Spółdzielców	8A	0,1453	2,115	2,115
10093	PCK Morzysław OOR	Staromorzysławska	1	0,0121	0,207	0,207
10125	Bud.biurowo-lab.	Staszica	16	0,0424	0,617	0,617
10962	Budynek biurowy	Staszica	27	0,0115	0,162	0,162
10691	Budynek biurowo-magazynowy	Staszica	15	0,0242	0,422	0,422
10813	Budynek handlowo-usługowy	Szarych Szeregów	1A	0,0363	0,468	0,468
10128	Warsztaty terapii zaj.	Szpitalna	43	0,0412	0,546	0,546
10080	Basen	Szymanowskiego	5 A	0,1441	1,910	1,910
22734	Budynek handlowy	Świętojańska	18a	0,0030	0,051	0,051
10550	Budynek biurowo-warsztatowy	Świętojańska	20	0,0218	0,358	0,358
10133	Budynek biurowo-warsztatowy	Świętojańska	20	0,0847	1,505	1,505
10736	Budynek handlowo-usługowy	Torowa	2C	0,0242	0,358	0,358
11012	Budynek szalety miejskie - biuro	Urbanowskiej	12	0,0061	0,084	0,084
10140	Poczta	Urbanowskiej	4C	0,0393	0,685	0,685
10544	Budynek handlowy	Wiechowicza	4	0,0169	0,243	0,243
10566	Budynek handlowy-sklep wielobranżowy	Wiosny Ludów	17	0,0036	0,129	0,129
10566	Budynek handlowy-sklep "Mango"	Wiosny Ludów	17	0,0036		
10365	Budynek handlowo-usługowy	Wiosny Ludów	21	0,0073	0,129	0,129
10920	Budynek biurowy	Wiosny Ludów	6	0,0363	0,547	0,547
10770	Budynek handlowo-usługowy	Wiśniowa	12	0,0030	0,040	0,040
10920	Budynek biurowy	Witolda Sztarka	1	0,0908	1,322	1,322
10446	Budynek handlowy	Witolda Sztarka	6	0,0091	0,161	0,161
10565	Budynek handlowy	Wodna	19	0,0133	0,219	0,219
11044	Budynek handlowy	Wodna	2 B	0,0048	0,081	0,081
10560	Budynek handlowo-biurowy	Wodna	8	0,0127	0,182	0,182
10320	Budynek biurowy	Wojska Polskiego	10	0,0133	0,237	0,237
10920	Budynek biurowy	Wojska Polskiego	2	0,0605	0,996	0,996
10730	Budynek usługowy	Wojska Polskiego	2	0,0121	0,171	0,171
10322	Budynek biurowy	Wojska Polskiego	23	0,0212	0,376	0,376

Nr ewid.	II stopień Nazwa obiektu	Obiekt-ulica	Obiekt-nr domu	Moc ograniczona [MW]	Przepływ ograniczony obiekt [m3/h]	Przepływ ograniczony węzeł [m3/h]
21735	Budynek biurowy	Wojska Polskiego	3	0,0242	0,430	0,430
10515	Budynek usługowy	Wojska Polskiego	33	0,0508	0,765	0,765
22870	Budynek usługowy	Wojska Polskiego	5	0,0042	0,062	0,062
10047	Budynek biurowy	Wyspiańskiego	1	0,0121	0,215	0,215
10514	Budynek biurowy	Wyszyńskiego	1	0,0545	0,968	0,968
10012	Budynek mieszkalny	Wyszyńskiego	12			1,398
10365	Budynek handlowy	Wyszyńskiego	12 A	0,0018	0,064	
22585	Budynek handlowy	Wyszyńskiego	12 A	0,0036	0,128	
10012	Budynek mieszkalny	Wyszyńskiego	23			
10012	Budynek handlowy	Wyszyńskiego	26	0,0605	0,757	0,757
10012	Sklep + bud.biurowy KSM	Wyszyńskiego	28	0,0484	0,597	0,597
10012	Budynek handlowy	Wyszyńskiego	32	0,0231	0,293	0,293
10050	Budynek handlowy	Wyszyńskiego	36a	0,0375	0,546	0,546
10998	Budynek handlowy	Wyszyńskiego	dz. nr 8/47	0,0545	0,672	0,672
10142	Warsztaty	Wyszyńskiego	3 A	0,0708	0,953	0,953
10012	Budynek biurowy	Wyzwolenia	13	0,0200	0,287	0,287
10443	Budynek biurowy	Zagórska	1A	0,0073	0,143	0,143
10887	Budynek biurowy	Zagórska	7	0,0079	0,121	0,121
10966	budynek biurowy	Zakładowa	10	0,0133	0,237	0,237
10546	Budynek biurowy	Zakładowa	11	0,0608	1,081	1,081
10861	Budynek warsztatowo-socjalny	Zakładowa	13	0,0605	1,144	1,144
10539	Budynek biurowo-warsztatowy	Zakładowa	14	0,0278	0,485	0,485
10016	Budynek biurowy	Zakładowa	4	0,3583	5,584	5,584
10385	Budynek biurowy	Zakładowa	4	0,1816	3,163	3,163
10680	Budynek magazynowy	Zakładowa	4A	0,0073	0,106	0,106
10942	Budynek usługowo-administracyjny	Zakładowa	4a	0,0333	0,429	0,429
10945	Budynek biurowy	Zakładowa	4B	0,0454	0,661	0,661
10723	Budynek handlowo-usługowy	Zakładowa	5	0,0333	0,493	0,493
10956	Budynek produkcyjno-biurowy	Zakładowa	5 B	0,0363	0,576	0,576
11027	Budynek biurowy	Zakładowa	7	0,0605	0,881	0,881
10202	Budynek biurowy	Zakładowa	7 A	0,1089	1,640	1,640
10029	budynek biurowy	Zakładowa	7 B	0,0188	0,256	0,256
10508	Budynek handlowy	Zakole	2 A	0,0121	0,185	0,185

Nr ewid.	II stopień Nazwa obiektu	Obiekt-ulica	Obiekt-nr domu	Moc ograniczona [MW]	Przepływ ograniczony obiekt [m3/h]	Przepływ ograniczony węzeł [m3/h]
10908	Budynek handlowy	Zakole	2 B	0,0097	0,148	0,148
10007	Budynek biurowy	Żwirki i Wigury	25	0,0363	0,609	0,609

Załącznik nr 5. Wykaz obiektów podlegających ograniczeniom w III stopniu (sieć nr 1).

Nr ewid.	III stopień Nazwa obiektu	Obiekt-ulica	Obiekt-nr domu	Moc ograniczona [MW]	Przepływ ograniczony obiekt [m3/h]	Przepływ ograniczony węzeł [m3/h]
10012	Budynek mieszkalny	11 listopada	12	0,1186	1,464	1,464
10012	Budynek mieszkalny	11 listopada	13	0,1365	1,685	1,685
10012	Budynek mieszkalny	11 listopada	14	0,1185	1,462	1,462
10012	Budynek mieszkalny	11 listopada	15	0,1376	1,697	1,697
10012	Budynek mieszkalny	11 listopada	16	0,1185	1,462	1,462
10012	Budynek mieszkalny	11 listopada	17	0,1371	1,692	1,692
10012	Budynek mieszkalny	11 listopada	18	0,1185	1,462	1,462
10012	Budynek mieszkalny	11 listopada	19	0,0820	1,026	1,026
10012	Budynek mieszkalny	11 listopada	20	0,1185	1,462	1,462
10012	Budynek mieszkalny	11 listopada	21 w I	0,0707	0,873	0,873
10012	Budynek mieszkalny	11 listopada	21 w II	0,0713	0,892	0,892
10272	Budynek mieszkalny	11 listopada	22	0,1185	1,482	1,482
10012	Budynek mieszkalny	11 listopada	23 w I	0,0790	0,975	0,975
10012	Budynek mieszkalny	11 listopada	23 w II	0,0790	0,988	0,988
10012	Budynek mieszkalny	11 listopada	24	0,1187	1,485	1,485
10012	Budynek mieszkalny	11 listopada	25 w I	0,0790	0,988	0,988
10012	Budynek mieszkalny	11 listopada	25 w II	0,0790	0,988	0,988
10012	Budynek mieszkalny	11 listopada	28	0,1185	1,462	1,462
10012	Budynek mieszkalny	11 listopada	29 w I	0,0707	0,885	0,885
10012	Budynek mieszkalny	11 listopada	29 w II	0,0713	0,892	0,892
10012	Budynek mieszkalny	11 listopada	30	0,1185	1,462	1,462
10012	Budynek mieszkalny	11 listopada	31 w I	0,0790	0,988	0,988
10012	Budynek mieszkalny	11 listopada	31 w II	0,0790	0,988	0,988
10012	Budynek mieszkalny	11 listopada	33 w I	0,0790	0,988	0,988
10012	Budynek mieszkalny	11 listopada	33 w II	0,0790	0,988	0,988
10012	Budynek mieszkalny	11 listopada	34 w I	0,0791	0,990	0,990
10012	Budynek mieszkalny	11 listopada	34 w II	0,0791	0,990	0,990
10012	Budynek mieszkalny	11 listopada	36 w I	0,0790	0,988	0,988
10012	Budynek mieszkalny	11 listopada	36 w II	0,0790	0,988	0,988
10012	Budynek mieszkalny	11 listopada	37	0,1267	1,563	1,563
10012	Budynek mieszkalny	11 listopada	38 w I	0,0790	0,988	0,988
10012	Budynek mieszkalny	11 listopada	38 w II	0,0790	1,002	1,002
10012	Budynek mieszkalny	11 listopada	4	0,1186	1,464	1,464

Nr ewid.	III stopień Nazwa obiektu	Obiekt-ulica	Obiekt-nr domu	Moc ograniczona [MW]	Przepływ ograniczony obiekt [m3/h]	Przepływ ograniczony węzeł [m3/h]
21867	Budynek mieszkalno-handlowy	11 Listopada	42 A	0,0081	0,144	0,144
20143	Budynek mieszkalno-handlowy	11 Listopada	42 C	0,0066	0,111	0,111
10012	Budynek mieszkalny	11 listopada	7	0,1378	1,724	1,724
10012	Budynek mieszkalny	11 listopada	8	0,1186	1,464	1,464
10987	Budynek mieszkalny	11 listopada	35	0,1967	2,461	2,461
21949	Budynek mieszkalny	3 Maja	11	0,0074	0,113	0,113
22963	Budynek mieszkalno-usługowy	3 Maja	12	0,0066	0,098	0,098
10920	Budynek mieszkalny	3 Maja	1-3	0,0413	0,539	0,539
10452	Budynek mieszkalno-handlowy	3 Maja	14	0,0184	0,309	0,309
22360	Budynek mieszkalny	3 Maja	16	0,0074	0,106	0,106
21881	Budynek mieszkalny	3 Maja	18	0,0052	0,100	0,100
21913	Budynek mieszkalno-handlowy	3 Maja	19	0,0037	0,065	0,065
22162	Budynek mieszkalno-usługowy	3 Maja	19/1	0,0037	0,062	0,062
21922	Budynek mieszkalno-handlowy	3 Maja	20	0,0059	0,105	0,105
21936	Budynek mieszkalno-usługowy	3 Maja	23	0,0088	0,157	0,157
21203	Budynek mieszkalny	3 Maja	23 A	0,0088	0,157	0,157
10788	Budynek mieszkalno-biurowy	3 Maja	24	0,0280	0,401	0,401
10654	Budynek mieszkalno-handlowy	3 Maja	25	0,0125	0,218	0,218
21208	Budynek mieszkalny	3 Maja	27 A	0,0044	0,073	0,073
10437	Budynek mieszkalny	3 Maja	28	0,0125	0,179	0,179
11011	Budynek mieszkalny	3 maja	34	0,0118	0,175	0,175
22894	Budynek mieszkalno-handlowy	3 Maja	37	0,0111	0,185	0,185
22956	Budynek mieszkalny	3 Maja	38	0,0088	0,127	0,127
21083	Budynek mieszkalno-handlowy	3 Maja	39	0,0081	0,136	0,136
22505	Budynek mieszkalno-usługowy	3 Maja	39A	0,0103	0,176	0,176

Nr ewid.	III stopień Nazwa obiektu	Obiekt-ulica	Obiekt-nr domu	Moc ograniczona [MW]	Przepływ ograniczony obiekt [m3/h]	Przepływ ograniczony węzeł [m3/h]
22201	Budynek mieszkalny	3 Maja	40	0,0088	0,160	0,160
22201	Budynek mieszkalny	3 Maja	40/2	0,0047	0,069	0,069
21856	Budynek mieszkalny	3 Maja	41 A	0,0074	0,131	0,131
22767	Budynek mieszkalno-handlowy	3 Maja	42	0,0029	0,049	0,049
22386	Budynek mieszkalny	3 Maja	42	0,0074	0,126	0,126
10500	Budynek mieszkalny	3 Maja	43	0,0523	0,715	0,715
21998	Budynek mieszkalno-warsztatowy	3 Maja	49	0,0074	0,109	0,109
22088	Budynek mieszkalny	3 Maja	5	0,0088	0,151	0,151
22517	Budynek mieszkalno-usługowy	3 Maja	52B	0,0088	0,129	0,129
10986	Budynek mieszkalny	3 Maja	53	0,0184	0,256	0,256
22416	Budynek mieszkalny	3 Maja	64/2	0,0074	0,126	0,126
22435	budynek mieszkalny	3 Maja	66 A	0,0066	0,118	0,118
10794	Budynek mieszkalno-handlowy	3 Maja	70	0,0088	0,143	0,143
10674	Budynek mieszkalny	3 Maja	70 B	0,0840	1,097	1,097
22415	Budynek mieszkalno-usługowy	3 Maja	8	0,0155	0,233	0,233
22493	Budynek mieszkalno-usługowy	3 Maja	8/1	0,0088	0,151	0,151
21559	Budynek mieszkalny	3 Maja	80	0,0074	0,121	0,121
22710	Budynek mieszkalny	Akacyjowa	1	0,0059	0,105	0,105
20752	Budynek mieszkalny	Akacyjowa	2	0,0052	0,102	0,102
21832	Budynek mieszkalny	Akacyjowa	22	0,0074	0,164	0,164
20910	Budynek mieszkalny	Akacyjowa	3	0,0044	0,079	0,079
22542	Budynek mieszkalny	Akacyjowa	4	0,0052	0,100	0,100
20666	Budynek mieszkalny	Akacyjowa	5	0,0074	0,164	0,164
20216	Budynek mieszkalny	Akacyjowa	6	0,0059	0,105	0,105
20097	Budynek mieszkalny	Akacyjowa	7	0,0074	0,131	0,131
22112	Budynek mieszkalny	Akacyjowa	8	0,0059	0,114	0,114
10012	Budynek mieszkalny	Al.1 Maja	1	0,0687	0,848	0,848
10258	Budynek handlowy	Al.1 Maja	11	0,0264		
10258	Budynek mieszkalny	Al.1 Maja	11	0,0517	1,137	1,137
10350	Budynek mieszkalny	Al.1 Maja	12	0,1157	1,427	1,427
10382	Hotel	Al.1 Maja	13	0,2505	3,134	3,134
10351	Budynek mieszkalny	Al.1 Maja	14	0,1002	1,236	1,236
10231	Budynek mieszkalny Wspólnoty Mieszkaniowej	Al.1 Maja	16	0,0726	1,007	1,416

Nr ewid.	III stopień Nazwa obiektu	Obiekt-ulica	Obiekt-nr domu	Moc ograniczona [MW]	Przepływ ograniczony obiekt [m3/h]	Przepływ ograniczony węzeł [m3/h]
10231	Budynek mieszkalny KSM	Al.1 Maja	16	0,0295	1,295	
10259	Budynek mieszkalny	Al.1 Maja	18	0,1088	1,342	1,342
10410	Budynek mieszkalny	Al.1 Maja	19	0,1298	1,624	1,624
10213	Budynek mieszkalny Wspólnoty Mieszkaniowej	Al.1 Maja	2 R 1	0,0208	0,987	
10213	Budynek mieszkalny KSM	Al.1 Maja	2 R 1	0,0073		
10213	Budynek mieszkalny Wspólnoty Mieszkaniowej	Al.1 Maja	2 R 2	0,0208	0,987	
10213	Budynek mieszkalny KSM	Al.1 Maja	2 R 2	0,0073		
10213	Budynek mieszkalny Wspólnoty Mieszkaniowej	Al.1 Maja	2 R 3	0,0207	0,984	
10213	Budynek mieszkalny KSM	Al.1 Maja	2 R 3	0,0073		
10260	Budynek mieszkalny	Al.1 Maja	20	0,0246	0,312	0,312
10256	Budynek handlowy	Al.1 Maja	3	0,0332		
10256	Budynek mieszkalny	Al.1 Maja	3	0,0612	1,164	1,164
10214	Budynek mieszkalny	Al.1 Maja	4	0,0637	2,238	
10257	Budynek mieszkalny	Al.1 Maja	5	0,0706	0,871	1,020
10215	Budynek mieszkalny	Al.1 Maja	6 R 1	0,0212	0,746	
10215	Budynek mieszkalny	Al.1 Maja	6 R 2	0,0212	0,746	
10215	Budynek mieszkalny	Al.1 Maja	6 R 3	0,0212	0,746	
10349	Budynek mieszkalny	Al.1 Maja	8	0,0813	1,004	1,004
11040	Budynek mieszkalny	Aleja Róż	dz. nr 1754, 1755, 1756	0,0258	0,323	0,323
10745	Noclegownia	Ametystowa	1	0,0567	0,988	0,988
10439	Budynek mieszkalny	Armii Krajowej	10	0,0243	0,332	0,332
10383	Budynek mieszkalny	Armii Krajowej	11	0,0265	0,363	0,363
21055	Budynek mieszkalny	Armii Krajowej	12	0,0044	0,079	0,079
10524	Budynek mieszkalny	Armii Krajowej	13	0,0206	0,282	0,282
10527	Budynek mieszkalny	Armii Krajowej	1-3	0,0118	0,181	0,181
20017	Budynek mieszkalny	Armii Krajowej	14	0,0052	0,092	0,092
10564	budynek mieszkalny	Armii Krajowej	15	0,0287	0,399	0,399
20561	Budynek mieszkalny	Armii Krajowej	16	0,0052	0,092	0,092
22130	Budynek mieszkalno-usługowy	Armii Krajowej	17	0,0096	0,155	0,155
22341	Budynek mieszkalny	Armii Krajowej	17 A	0,0147	0,226	0,226
20355	Budynek mieszkalny	Armii Krajowej	18	0,0044	0,079	0,079
10525	Budynek mieszkalny	Armii Krajowej	2	0,0221	0,312	0,312
10526	Budynek mieszkalny	Armii Krajowej	4	0,0184	0,260	0,260

Nr ewid.	III stopień Nazwa obiektu	Obiekt-ulica	Obiekt-nr domu	Moc ograniczona [MW]	Przepływ ograniczony obiekt [m3/h]	Przepływ ograniczony węzeł [m3/h]
10563	Budynek mieszkalny	Armii Krajowej	5/7	0,0139	0,196	0,196
10564	budynek mieszkalny	Armii Krajowej	6	0,0206	0,286	0,286
10548	budynek mieszkalny	Armii Krajowej	8	0,0228	0,317	0,317
10549	Budynek mieszkalny	Armii Krajowej	9	0,0265	0,368	0,368
10061	Budynek mieszkalny	Bacewicz	1	0,1039	1,300	1,300
10061	Budynek mieszkalny	Bacewicz	2	0,1039	1,300	1,300
10061	Budynek mieszkalny	Bacewicz	3	0,1039	1,300	1,300
22364	Budynek mieszkalny	Baczyńskiego	1	0,0066	0,116	0,116
21752	Budynek mieszkalny	Baczyńskiego	10	0,0066	0,118	0,118
22132	Budynek mieszkalny	Baczyńskiego	11	0,0059	0,092	0,092
22694	Budynek mieszkalny	Baczyńskiego	12	0,0074	0,121	0,121
22813	Budynek mieszkalny	Baczyńskiego	13	0,0074	0,123	0,123
22178	Budynek mieszkalny	Baczyńskiego	14	0,0059	0,090	0,090
21693	budynek mieszkalny	Baczyńskiego	15	0,0066	0,118	0,118
21789	Budynek mieszkalny	Baczyńskiego	17	0,0052	0,090	0,090
21068	Budynek mieszkalny	Baczyńskiego	18	0,0059	0,103	0,103
22831	Budynek mieszkalny	Baczyńskiego	18A	0,0037	0,051	0,051
21096	Budynek mieszkalny	Baczyńskiego	2	0,0066	0,118	0,118
21899	Budynek mieszkalny	Baczyńskiego	20	0,0037	0,061	0,061
22938	Budynek mieszkalny	Baczyńskiego	22	0,0052	0,083	0,083
21795	Budynek mieszkalny	Baczyńskiego	23	0,0059	0,105	0,105
22043	Budynek mieszkalny	Baczyńskiego	25	0,0066	0,118	0,118
22147	Budynek mieszkalny	Baczyńskiego	27	0,0052	0,090	0,090
22438	Budynek mieszkalny	Baczyńskiego	28	0,0052	0,079	0,079
22443	budynek mieszkalny	Baczyńskiego	29	0,0074	0,134	0,134
22099	Budynek mieszkalny	Baczyńskiego	3	0,0074	0,115	0,115
21694	Budynek mieszkalny	Baczyńskiego	31	0,0066	0,118	0,118
21799	Budynek mieszkalny	Baczyńskiego	32	0,0052	0,092	0,092
21712	Budynek mieszkalny	Baczyńskiego	33	0,0074	0,131	0,131
22674	Budynek mieszkalny	Baczyńskiego	34	0,0081	0,120	0,120
21941	Budynek mieszkalny	Baczyńskiego	35	0,0044	0,079	0,079
21727	Budynek mieszkalny	Baczyńskiego	36	0,0088	0,157	0,157
21820	Budynek mieszkalny	Baczyńskiego	38	0,0081	0,144	0,144
21680	Budynek mieszkalny	Baczyńskiego	39	0,0059	0,105	0,105
21704	Budynek mieszkalny	Baczyńskiego	4	0,0066	0,113	0,113
21847	Budynek mieszkalny	Baczyńskiego	40	0,0066	0,113	0,113
21733	Budynek mieszkalny	Baczyńskiego	41	0,0088	0,157	0,157
22282	Budynek mieszkalny	Baczyńskiego	42	0,0059	0,089	0,089
21746	Budynek mieszkalny	Baczyńskiego	44	0,0059	0,105	0,105
22203	Budynek mieszkalny	Baczyńskiego	46	0,0088	0,138	0,138
21678	Budynek mieszkalny	Baczyńskiego	48	0,0081	0,144	0,144

Nr ewid.	III stopień Nazwa obiektu	Obiekt-ulica	Obiekt-nr domu	Moc ograniczona [MW]	Przepływ ograniczony obiekt [m3/h]	Przepływ ograniczony węzeł [m3/h]
21715	Budynek mieszkalny	Baczyńskiego	6	0,0066	0,118	0,118
22929	Budynek mieszkalny	Baczyńskiego	7	0,0044	0,073	0,073
22566	Budynek mieszkalny	Baczyńskiego	8	0,0074	0,128	0,128
22834	Budynek mieszkalny	Baczyńskiego	9	0,0066	0,109	0,109
22030	Budynek mieszkalny	Baczyńskiego	między 20 a 22	0,0074	0,131	0,131
22577	Budynek mieszkalny	Bankowa	10/1	0,0044	0,065	0,065
22874	Budynek mieszkalny	Bankowa	10/2	0,0044	0,064	0,064
22576	Budynek mieszkalny	Bankowa	10/3	0,0044	0,065	0,065
22744	Budynek mieszkalny	Bankowa	10/5	0,0059	0,087	0,087
22587	Budynek mieszkalny	Bankowa	10/6	0,0059	0,087	0,087
22589	Budynek mieszkalny	Bankowa	10/7	0,0059	0,087	0,087
22948	Budynek mieszkalny	Bankowa	10/8	0,0059	0,087	0,087
22626	Budynek mieszkalny	Bankowa	12	0,0111	0,138	0,138
22839	Budynek mieszkalno-usługowy	Bankowa	25	0,0111	0,161	0,161
11002	Budynek mieszkalno-usługowy	Bankowa	27	0,0037	0,049	0,049
10921	Budynek mieszkalny	Bankowa	8	0,0405	0,507	0,507
21965	Budynek mieszkalno-usługowy	Bankowa	9	0,0096	0,152	0,152
20330	Budynek mieszkalny	Barańskiego	1	0,0052	0,085	0,085
21828	Budynek mieszkalny	Barańskiego	2	0,0081	0,131	0,131
22718	Budynek mieszkalny	Barańskiego	3	0,0088	0,154	0,154
21630	budynek mieszkalny	Barańskiego	7	0,0133	0,236	0,236
22224	Budynek mieszkalny	Barańskiego	8	0,0111	0,179	0,179
21125	Budynek mieszkalny	Bema	1	0,0059	0,105	0,105
22194	Budynek mieszkalny	Bema	12	0,0088	0,127	0,127
20334	Budynek mieszkalno-handlowy	Bema	2	0,0066	0,118	0,118
22821	Budynek mieszkalny	Bema	3	0,0059	0,105	0,105
22529	Budynek mieszkalny	Bema	4	0,0059	0,101	0,101
20657	Budynek mieszkalny	Bema	5	0,0059	0,105	0,105
22607	Budynek mieszkalny	Bema	6	0,0111	0,189	0,189
21988	Budynek mieszkalny	Berlinga	1A	0,0081	0,144	0,144
21061	Budynek mieszkalny	Berlinga	7	0,0088	0,157	0,157
10883	Budynek mieszkalny	Beryłowa	1	0,1496	1,845	1,845
10971	Budynek mieszkalny	Beryłowa	2	0,1692	2,087	2,087
10883	Budynek mieszkalny	Beryłowa	3	0,1503	1,881	1,881
10971	Budynek mieszkalny	Beryłowa	4	0,1692	2,087	2,087
10850	Budynek mieszkalny	Beryłowa	5	0,1120	1,401	1,401

Nr ewid.	III stopień Nazwa obiektu	Obiekt-ulica	Obiekt-nr domu	Moc ograniczona [MW]	Przepływ ograniczony obiekt [m3/h]	Przepływ ograniczony węzeł [m3/h]
10851	Budynek mieszkalny	Beryłowa	7	0,1091	1,364	1,364
22087	Budynek mieszkalny	Boczna	2	0,0066	0,098	0,098
22345	Budynek mieszkalny	Boczna	5	0,0088	0,167	0,167
22075	Budynek mieszkalny	Boznańskiej	1	0,0066	0,109	0,109
22426	budynek mieszkalny	Boznańskiej	2	0,0074	0,121	0,121
22027	Budynek mieszkalny	Boznańskiej	3	0,0059	0,105	0,105
20461	Budynek mieszkalny	Boznańskiej	4	0,0066	0,118	0,118
22226	Budynek mieszkalny	Boznańskiej	6	0,0074	0,111	0,111
20866	Budynek mieszkalny	Boznańskiej	7	0,0052	0,083	0,083
21199	budynek mieszkalny	Boznańskiej	8	0,0088	0,157	0,157
10012	Budynek mieszkalny	Broniewskiego	1	0,0906	1,134	1,134
10269	Budynek mieszkalny	Broniewskiego	4	0,1022	1,279	1,279
10327	Budynek mieszkalny	Broniewskiego	6	0,1407	1,761	1,761
10325	Budynek mieszkalny	Broniewskiego	2	0,1120	1,344	1,344
10326	Budynek mieszkalny	Broniewskiego	3	0,1260	1,555	1,555
22267	Budynek mieszkalny	Budowlanych	10	0,0081	0,129	0,129
21054	Budynek mieszkalny	Budowlanych	12	0,0103	0,183	0,183
22560	Budynek mieszkalny	Budowlanych	14	0,0044	0,073	0,073
22912	Budynek mieszkalny	Budowlanych	8	0,0066	0,107	0,107
10275	Budynek mieszkalny	Bydgoska	10	0,0273	0,391	0,391
10012	Budynek mieszkalny	Bydgoska	12	0,0915	1,145	1,145
10012	Budynek mieszkalny	Bydgoska	14	0,0916	1,130	1,130
10012	Budynek mieszkalny	Bydgoska	16	0,0917	1,132	1,132
10267	Budynek mieszkalny	Bydgoska	4	0,0630	0,788	0,788
10282	Budynek mieszkalny	Bydgoska	5	0,0237	0,289	0,289
10277	Budynek mieszkalny	Bydgoska	6	0,0228	0,274	0,274
10276	Budynek mieszkalny	Bydgoska	8	0,0228	0,278	0,278
20808	Budynek mieszkalny	Chełmońskiego	10	0,0074	0,131	0,131
20360	Budynek mieszkalny	Chełmońskiego	11	0,0037	0,065	0,065
20785	Budynek mieszkalny	Chełmońskiego	12	0,0074	0,123	0,123
22932	Budynek mieszkalny	Chełmońskiego	13	0,0052	0,080	0,080
21836	Budynek mieszkalny	Chełmońskiego	14	0,0066	0,118	0,118
22649	Budynek mieszkalny	Chełmońskiego	16	0,0059	0,095	0,095
20749	Budynek mieszkalny	Chełmońskiego	17	0,0088	0,157	0,157
20958	Budynek mieszkalny	Chełmońskiego	2	0,0103	0,183	0,183
20496	Budynek mieszkalny	Chełmońskiego	21	0,0066	0,107	0,107
22387	Budynek mieszkalny	Chełmońskiego	22	0,0059	0,090	0,090
22185	Budynek mieszkalny	Chełmońskiego	23	0,0088	0,106	0,106
20732	Budynek mieszkalny	Chełmońskiego	24	0,0059	0,097	0,097
22897	Budynek mieszkalny	Chełmońskiego	26	0,0029	0,051	0,051
20538	Budynek mieszkalny	Chełmońskiego	27	0,0059	0,105	0,105

Nr ewid.	III stopień Nazwa obiektu	Obiekt-ulica	Obiekt-nr domu	Moc ograniczona [MW]	Przepływ ograniczony obiekt [m3/h]	Przepływ ograniczony węzeł [m3/h]
20202	Budynek mieszkalny	Chełmońskiego	28	0,0052	0,080	0,080
20738	Budynek mieszkalny	Chełmońskiego	29	0,0074	0,113	0,113
22328	Budynek mieszkalny	Chełmońskiego	31	0,0066	0,109	0,109
21920	Budynek mieszkalny	Chełmońskiego	32	0,0066	0,118	0,118
22236	Budynek mieszkalny	Chełmońskiego	34	0,0096	0,137	0,137
22636	Budynek mieszkalny	Chełmońskiego	5	0,0066	0,107	0,107
20203	Budynek mieszkalny	Chełmońskiego	6	0,0074	0,131	0,131
20516	Budynek mieszkalny	Chełmońskiego	7	0,0059	0,105	0,105
20829	Budynek mieszkalny	Chełmońskiego	8	0,0111	0,179	0,179
22492	Budynek mieszkalny	Chełmońskiego	9	0,0103	0,167	0,167
22728	Budynek mieszkalny	Chełmońskiego	dz. nr 2534	0,0088	0,117	0,117
10061	Budynek mieszkalny	Chopina	1	0,1341	1,655	1,655
10061	Budynek mieszkalny	Chopina	10	0,1133	1,417	1,417
10061	Budynek mieszkalny	Chopina	12 w I	0,1768	2,244	2,244
10643	Budynek mieszkalny	Chopina	12 w II	0,1032	1,328	1,328
10646	Budynek mieszkalny	Chopina	14 A	0,0908	1,280	1,280
10896	Budynek mieszkalny	Chopina	14 B	0,1452	1,954	1,954
10061	Budynek mieszkalno-handlowy	Chopina	16 A	0,1636	2,106	2,106
10061	Budynek mieszkalny	Chopina	2	0,1348	1,664	1,664
10061	Budynek mieszkalny	Chopina	3	0,1357	1,722	1,722
10061	Budynek mieszkalny	Chopina	4	0,1522	1,931	1,931
10061	Budynek mieszkalny	Chopina	5	0,1511	1,917	1,917
10061	Budynek mieszkalny	Chopina	6,8	0,1698	2,124	2,124
10061	Budynek mieszkalny	Chopina	7	0,1695	2,120	2,120
20503	Budynek mieszkalny	Cicha	1	0,0074	0,131	0,131
21115	Budynek mieszkalny	Cicha	10	0,0059	0,097	0,097
21812	Budynek mieszkalny	Cicha	12	0,0037	0,070	0,070
22348	Budynek mieszkalny	Cicha	13	0,0059	0,109	0,109
20627	Budynek mieszkalny	Cicha	16	0,0037	0,063	0,063
22441	Budynek mieszkalny	Cicha	18	0,0052	0,086	0,086
21816	Budynek mieszkalny	Cicha	2	0,0052	0,092	0,092
22262	Budynek mieszkalny	Cicha	2 A	0,0044	0,069	0,069
20430	Budynek mieszkalny	Cicha	20	0,0059	0,105	0,105
22781	Budynek mieszkalny	Cicha	22	0,0074	0,109	0,109
20052	Budynek mieszkalny	Cicha	3	0,0074	0,131	0,131
20988	Budynek mieszkalny	Cicha	4	0,0052	0,092	0,092
21201	Budynek mieszkalny	Cicha	5	0,0066	0,107	0,107
22717	Budynek mieszkalny	Cicha	6	0,0044	0,071	0,071
22822	Budynek mieszkalny	Cicha	7	0,0059	0,101	0,101

Nr ewid.	III stopień Nazwa obiektu	Obiekt-ulica	Obiekt-nr domu	Moc ograniczona [MW]	Przepływ ograniczony obiekt [m3/h]	Przepływ ograniczony węzeł [m3/h]
22858	Budynek mieszkalny	Cicha	9	0,0081	0,138	0,138
22353	Budynek mieszkalny	Czereśniowa	1	0,0044	0,076	0,076
20379	Budynek mieszkalny	Czereśniowa	11	0,0044	0,079	0,079
21120	Budynek mieszkalny	Czereśniowa	13	0,0037	0,062	0,062
21984	Budynek mieszkalny	Czereśniowa	2	0,0044	0,079	0,079
21860	Budynek mieszkalny	Czereśniowa	3	0,0066	0,118	0,118
20373	Budynek mieszkalny	Czereśniowa	5	0,0111	0,182	0,182
22675	Budynek mieszkalny	Czereśniowa	6	0,0074	0,121	0,121
21831	Budynek mieszkalny	Czereśniowa	7	0,0059	0,105	0,105
21429	budynek mieszkalny-parafia	Dąbrowskiego	1	0,0059	0,105	0,105
22759	Budynek mieszkalny	Dąbrowskiego	12	0,0074	0,107	0,107
21242	Budynek mieszkalny	Dąbrowskiego	13	0,0088	0,157	0,157
22642	Budynek mieszkalny	Dąbrowskiego	22	0,0088	0,160	0,160
22401	Budynek mieszkalny	Dąbrowskiego	22D	0,0096	0,152	0,152
22420	Budynek mieszkalny	Dąbrowskiego	23	0,0037	0,084	0,084
21235	Budynek mieszkalny	Dąbrowskiego	24	0,0074	0,131	0,131
21753	Budynek mieszkalny	Dąbrowskiego	24B	0,0059	0,105	0,105
21854	Budynek mieszkalny	Dąbrowskiego	26	0,0052	0,097	0,097
22712	Budynek mieszkalny	Dąbrowskiego	26B	0,0059	0,105	0,105
22549	Budynek mieszkalny	Dąbrowskiego	26C	0,0074	0,126	0,126
21240	Budynek mieszkalny	Dąbrowskiego	27	0,0096	0,170	0,170
21241	Budynek mieszkalny	Dąbrowskiego	28	0,0066	0,118	0,118
21267	Budynek mieszkalny	Dąbrowskiego	28A	0,0044	0,079	0,079
22524	Budynek mieszkalny	Dąbrowskiego	29	0,0125	0,214	0,214
22720	Budynek mieszkalny	Dąbrowskiego	32	0,0177	0,321	0,321
22625	Budynek mieszkalny	Dąbrowskiego	4	0,0074	0,104	0,104
22120	Budynek mieszkalny	Dąbrowskiego	42	0,0044	0,077	0,077
11001	Budynek mieszkalny	Dąbrowskiego	43	0,0059	0,097	0,097
10866	Budynek mieszkalny	Dąbrowskiego	6	0,0184	0,260	0,260
22637	Budynek mieszkalny	Dąbrowskiego	8	0,0199	0,281	0,281
22152	Budynek mieszkalny	Dąbrowskiej	1	0,0088	0,143	0,143
22246	Budynek mieszkalny	Dąbrowskiej	11	0,0052	0,074	0,074
21921	Budynek mieszkalny	Dąbrowskiej	13	0,0059	0,105	0,105
22857	Budynek mieszkalny	Dąbrowskiej	15	0,0059	0,086	0,086
22611	Budynek mieszkalny	Dąbrowskiej	17	0,0052	0,090	0,090
22506	Budynek mieszkalny	Dąbrowskiej	4	0,0052	0,078	0,078
10564	Budynek mieszkalny	Dąbrowskiej	40A	0,0022	0,031	0,031
22758	Budynek mieszkalny	Dąbrowskiej	5	0,0037	0,060	0,060
10564	Budynek mieszkalny	Dąbrowskiej	50	0,0413	0,591	0,591
21377	Budynek mieszkalny	Dąbrowskiej	9	0,0074	0,131	0,131
22892	Budynek mieszkalny	Deotymy	2	0,0074	0,099	0,099

Nr ewid.	III stopień Nazwa obiektu	Obiekt-ulica	Obiekt-nr domu	Moc ograniczona [MW]	Przepływ ograniczony obiekt [m3/h]	Przepływ ograniczony węzeł [m3/h]
21348	Budynek mieszkalny	Deotymy	3	0,0088	0,154	0,154
21381	Budynek mieszkalny	Deotymy	4	0,0081	0,144	0,144
22065	Budynek mieszkalny	Deotymy	5	0,0074	0,128	0,128
21423	Budynek mieszkalny	Deotymy	6	0,0081	0,144	0,144
10417	Budynek mieszkalny	Dmowskiego	1	0,0567	0,681	0,681
22837	Budynek mieszkalny	Dmowskiego	1 A	0,0044	0,070	0,070
21435	Budynek mieszkalny	Dmowskiego	10	0,0059	0,105	0,105
21400	Budynek mieszkalny	Dmowskiego	101	0,0088	0,157	0,157
21790	Budynek mieszkalny	Dmowskiego	103	0,0052	0,092	0,092
21415	Budynek mieszkalny	Dmowskiego	11	0,0037	0,070	0,070
22843	Budynek mieszkalny	Dmowskiego	14	0,0074	0,123	0,123
21361	Budynek mieszkalny	Dmowskiego	15	0,0044	0,079	0,079
22382	Budynek mieszkalny	Dmowskiego	16	0,0074	0,131	0,131
10054	Budynek mieszkalny część PGKiM	Dmowskiego	2	0,0155	0,459	0,459
10054	Budynek mieszkalny część PCK	Dmowskiego	2	0,0140		
22964	Budynek mieszkalny	Dmowskiego	20	0,0037	0,064	0,064
10632	Budynek mieszkalno-usługowy	Dmowskiego	21	0,0074	0,187	0,187
21363	Budynek mieszkalny	Dmowskiego	22	0,0052	0,085	0,085
21342	Budynek mieszkalny	Dmowskiego	27	0,0037	0,065	0,065
22479	Budynek mieszkalny	Dmowskiego	49	0,0029	0,051	0,051
21311	Budynek mieszkalny	Dmowskiego	51	0,0074	0,131	0,131
21927	Budynek mieszkalny	Dmowskiego	53	0,0074	0,131	0,131
22392	Budynek mieszkalny	Dmowskiego	57	0,0037	0,051	0,051
22249	Budynek mieszkalny	Dmowskiego	59	0,0059	0,086	0,086
22511	Budynek produkcyjno-mieszkalny	Dmowskiego	63	0,0147	0,247	0,247
22695	Budynek mieszkalny	Dmowskiego	69	0,0074	0,121	0,121
21359	Budynek mieszkalny	Dmowskiego	7	0,0052	0,092	0,092
21352	Budynek mieszkalny	Dmowskiego	71	0,0052	0,092	0,092
22052	Budynek mieszkalny	Dmowskiego	73	0,0059	0,125	0,125
22484	Budynek mieszkalny	Dmowskiego	75	0,0111	0,182	0,182
21421	Budynek mieszkalny	Dmowskiego	77	0,0059	0,105	0,105
22782	Budynek mieszkalny	Dmowskiego	79	0,0044	0,074	0,074
21351	Budynek mieszkalny	Dmowskiego	8	0,0059	0,105	0,105
22394	Budynek mieszkalny	Dmowskiego	81	0,0074	0,119	0,119
22485	Budynek mieszkalny	Dmowskiego	83	0,0074	0,109	0,109
21347	Budynek mieszkalny	Dmowskiego	89	0,0052	0,082	0,082
22522	Budynek mieszkalny	Dmowskiego	9	0,0037	0,074	0,074

Nr ewid.	III stopień Nazwa obiektu	Obiekt-ulica	Obiekt-nr domu	Moc ograniczona [MW]	Przepływ ograniczony obiekt [m3/h]	Przepływ ograniczony węzeł [m3/h]
22860	Budynek mieszkalny	Dmowskiego	91	0,0074	0,123	0,123
22667	Budynek mieszkalny	Dmowskiego	93	0,0074	0,128	0,128
22961	Budynek mieszkalny	Dmowskiego	97	0,0088	0,135	0,135
20088	Budynek mieszkalny	Dobra	1	0,0044	0,079	0,079
20282	Budynek mieszkalny	Dobra	10	0,0074	0,168	0,168
22317	Budynek mieszkalny	Dobra	14	0,0044	0,101	0,101
21002	Budynek mieszkalny	Dobra	16	0,0044	0,079	0,079
22719	Budynek mieszkalny	Dobra	3	0,0059	0,086	0,086
22778	Budynek mieszkalny	Dobra	4	0,0037	0,062	0,062
21500	Budynek mieszkalny	Dobra	4	0,0037	0,065	0,065
21302	Budynek mieszkalny	Dobra	4A	0,0044	0,079	0,079
22325	Budynek mieszkalny	Dobra	5	0,0029	0,064	0,064
20617	Budynek mieszkalny	Dobra	6	0,0037	0,065	0,065
22705	Budynek mieszkalny	Dobra	7	0,0037	0,064	0,064
21849	Budynek mieszkalny	Dobra	8	0,0037	0,065	0,065
22650	Budynek mieszkalny	Dobra	8 A	0,0037	0,065	0,065
20091	Budynek mieszkalny	Dobra	9	0,0044	0,079	0,079
21390	Budynek mieszkalny	Domańskiej	1	0,0037	0,060	0,060
20833	Budynek mieszkalny	Dożynkowa	1	0,0044	0,079	0,079
22321	Budynek mieszkalny	Dożynkowa	10	0,0037	0,065	0,065
21993	Budynek mieszkalny	Dożynkowa	11	0,0074	0,131	0,131
22048	Budynek mieszkalny	Dożynkowa	14	0,0037	0,068	0,068
21777	Budynek mieszkalny	Dożynkowa	16	0,0037	0,076	0,076
22802	Budynek mieszkalny	Dożynkowa	18	0,0103	0,195	0,195
20771	Budynek mieszkalny	Dożynkowa	2	0,0037	0,064	0,064
21076	Budynek mieszkalny	Dożynkowa	20	0,0066	0,120	0,120
20226	Budynek mieszkalny	Dożynkowa	3	0,0044	0,079	0,079
22764	Budynek mieszkalny	Dożynkowa	4	0,0037	0,074	0,074
20306	Budynek mieszkalny	Dożynkowa	5	0,0044	0,079	0,079
22266	Budynek mieszkalny	Dożynkowa	6	0,0052	0,121	0,121
20070	Budynek mieszkalny	Dożynkowa	7	0,0074	0,131	0,131
20923	Budynek mieszkalny	Dożynkowa	8	0,0044	0,079	0,079
21365	Budynek mieszkalny	Drużbackiej	1	0,0037	0,064	0,064
22960	Budynek mieszkalny	Drużbackiej	12	0,0074	0,128	0,128
21368	Budynek mieszkalny	Drużbackiej	13	0,0088	0,157	0,157
21706	Budynek mieszkalny	Drużbackiej	14	0,0066	0,118	0,118
21367	Budynek mieszkalny	Drużbackiej	15	0,0059	0,105	0,105
22770	Budynek mieszkalny	Drużbackiej	16	0,0059	0,114	0,114
22357	Budynek mieszkalny	Drużbackiej	17	0,0059	0,094	0,094
21664	Budynek mieszkalny	Drużbackiej	18	0,0066	0,118	0,118
22777	Budynek mieszkalny	Drużbackiej	2	0,0066	0,107	0,107

Nr ewid.	III stopień Nazwa obiektu	Obiekt-ulica	Obiekt-nr domu	Moc ograniczona [MW]	Przepływ ograniczony obiekt [m3/h]	Przepływ ograniczony węzeł [m3/h]
21296	Budynek mieszkalny	Drużbackiej	20	0,0059	0,105	0,105
21657	Budynek mieszkalny	Drużbackiej	23	0,0037	0,070	0,070
22455	Budynek mieszkalny	Drużbackiej	25	0,0074	0,136	0,136
22218	Budynek mieszkalny	Drużbackiej	27	0,0111	0,223	0,223
22602	Budynek mieszkalny	Drużbackiej	29	0,0052	0,097	0,097
22571	Budynek mieszkalny	Drużbackiej	31	0,0044	0,077	0,077
21285	Budynek mieszkalny	Drużbackiej	6	0,0088	0,157	0,157
22985	Budynek mieszkalny	Drużbackiej	8	0,0074	0,119	0,119
10012	Budynek mieszkalny	Dworcowa	11	0,0997	1,247	1,247
1	Sklep	Dworcowa	15			
10223	Budynek handlowy	Dworcowa	4	0,0295		
10223	Budynek mieszkalny	Dworcowa	4	0,0500	1,139	1,139
10012	Budynek mieszkalny	Dworcowa	5	0,0997	1,265	1,265
10344	Budynek mieszkalny	Dworcowa	6	0,1334	1,645	1,645
10881	Budynek mieszkalny	Dworcowa	7	0,1371	1,645	1,645
10266	Budynek mieszkalny	Dworcowa	8	0,0460	0,575	0,877
10012	Budynek mieszkalny	Dworcowa	9	0,0997	1,247	1,247
21137	Budynek mieszkalny	Dygasińskiego	1	0,0147	0,267	0,267
21133	Budynek mieszkalny	Dygasińskiego	11	0,0052	0,092	0,092
21981	Budynek mieszkalny	Dygasińskiego	2	0,0074	0,164	0,164
22491	Budynek mieszkalny	Dygasińskiego	3	0,0066	0,113	0,113
21887	Budynek mieszkalny	Dygasińskiego	4	0,0052	0,092	0,092
21131	Budynek mieszkalny	Dygasińskiego	5	0,0074	0,131	0,131
21155	Budynek mieszkalny	Dygasińskiego	6	0,0044	0,079	0,079
22015	Budynek mieszkalny	Dygasińskiego	7	0,0044	0,082	0,082
21152	Budynek mieszkalny	Dygasińskiego	8	0,0074	0,131	0,131
22053	Budynek mieszkalny	Dygasińskiego	9	0,0059	0,105	0,105
10345	Budynek mieszkalny	Energetyka	1	0,0421	0,519	0,519
10346	Budynek mieszkalny	Energetyka	2	0,0847	1,045	1,045
10221	Budynek mieszkalny	Energetyka	2 A	0,0374	0,467	0,467
10222	Budynek mieszkalny	Energetyka	3	0,0675	0,844	0,844
10347	Budynek mieszkalny	Energetyka	4	0,0752	0,940	0,940
10348	Budynek mieszkalny	Energetyka	6	0,0811	1,000	1,000
11003	Budynek mieszkalny	Erazma Pietrygi	2	0,1032	1,238	1,238
10897	Budynek mieszkalny	Erazma Pietrygi	3	0,0508	0,664	0,664
11037	Budynek mieszkalny	Erazma Pietrygi	4	0,1032	1,291	1,291
10991	Budynek mieszkalny	Erazma Pietrygi	5	0,1032	1,309	1,309
10992	Budynek mieszkalny	Erazma Pietrygi	7	0,1032	1,309	1,309
20929	Budynek mieszkalny	Fałata	1	0,0088	0,157	0,157
20914	Budynek mieszkalny	Fałata	2	0,0059	0,101	0,101
21824	Budynek mieszkalny	Fałata	3	0,0052	0,088	0,088

Nr ewid.	III stopień Nazwa obiektu	Obiekt-ulica	Obiekt-nr domu	Moc ograniczona [MW]	Przepływ ograniczony obiekt [m3/h]	Przepływ ograniczony węzeł [m3/h]
20986	Budynek mieszkalny	Fałata	4	0,0052	0,086	0,086
20264	Budynek mieszkalny	Fałata	5	0,0052	0,092	0,092
21889	Budynek mieszkalny	Fałata	6	0,0081	0,138	0,138
22746	Budynek mieszkalny	Fałata	7	0,0052	0,085	0,085
20580	Budynek mieszkalny	Fałata	8	0,0059	0,105	0,105
21393	Budynek mieszkalny	Gajowa	22	0,0037	0,061	0,061
21487	Budynek mieszkalny	Galileusza	10	0,0037	0,065	0,065
22037	Budynek mieszkalny	Galileusza	16	0,0088	0,148	0,148
22182	budynek mieszkalny	Gierymskich	1	0,0066	0,111	0,111
22910	Budynek mieszkalny	Gierymskich	2	0,0044	0,073	0,073
20595	Budynek mieszkalny	Gierymskich	3	0,0074	0,131	0,131
21848	Budynek mieszkalny	Gierymskich	4	0,0059	0,105	0,105
21047	Budynek mieszkalny	Gierymskich	5	0,0088	0,157	0,157
20943	Budynek mieszkalny	Gierymskich	7	0,0088	0,157	0,157
21320	Budynek mieszkalny	Gimnastyczna	1	0,0081	0,138	0,138
22783	Budynek mieszkalny	Gimnastyczna	2	0,0088	0,160	0,160
21834	Budynek mieszkalny	Gimnastyczna	3	0,0059	0,114	0,114
21775	Budynek mieszkalny	Gojawczyńskiej	1	0,0081	0,144	0,144
22481	Budynek mieszkalny	Gojawczyńskiej	4	0,0059	0,111	0,111
21835	Budynek mieszkalny	Gojawczyńskiej	5	0,0074	0,131	0,131
10874	Budynek mieszkalny	Gosławicka	10	0,0324	0,436	0,436
22600	Budynek mieszkalny	Gosławicka	11	0,0066	0,118	0,118
10930	Budynek mieszkalny	Gosławicka	12	0,0169	0,227	0,227
20609	Budynek mieszkalny	Gosławicka	13	0,0088	0,157	0,157
10879	Budynek mieszkalny	Gosławicka	14	0,0169	0,227	0,227
22159	Budynek mieszkalny	Gosławicka	15	0,0059	0,119	0,119
10880	Budynek mieszkalny	Gosławicka	16	0,0332	0,446	0,446
22621	Budynek mieszkalny	Gosławicka	17	0,0066	0,128	0,128
10884	Budynek mieszkalny	Gosławicka	18	0,0265	0,357	0,357
10885	Budynek mieszkalny	Gosławicka	20	0,0169	0,227	0,227
10886	Budynek mieszkalny	Gosławicka	24	0,0256	0,362	0,362
10847	Budynek mieszkalny	Gosławicka	26	0,0258	0,358	0,358
10762	Budynek mieszkalny	Gosławicka	28	0,0118	0,159	0,159
22393	Budynek mieszkalny	Gosławicka	3	0,0044	0,091	0,091
10318	Budynek mieszkalny	Gosławicka	30	0,0236	0,338	0,338
10870	Budynek mieszkalny	Gosławicka	32	0,0169	0,231	0,231
10873	Budynek mieszkalny	Gosławicka	34	0,0420	0,565	0,565
10875	Budynek mieszkalny	Gosławicka	36	0,0280	0,389	0,389
20644	Plebania	Gosławicka	38	0,0037	0,055	0,055
10869	Budynek mieszkalny	Gosławicka	4	0,0140	0,188	0,188
10562	Budynek mieszkalny	Gosławicka	46	0,0192	0,247	0,247

Nr ewid.	III stopień Nazwa obiektu	Obiekt-ulica	Obiekt-nr domu	Moc ograniczona [MW]	Przepływ ograniczony obiekt [m3/h]	Przepływ ograniczony węzeł [m3/h]
10871	Budynek mieszkalny	Gosławicka	6	0,0140	0,188	0,188
10872	Budynek mieszkalny	Gosławicka	8	0,0346	0,466	0,466
22830	Budynek mieszkalny	Gosławicka	9	0,0081	0,141	0,141
20002	Budynek mieszkalny	Gotycka	3	0,0037	0,062	0,062
20862	Budynek mieszkalny	Gotycka	4	0,0074	0,131	0,131
22444	Budynek mieszkalny	Gotycka	5	0,0037	0,063	0,063
22976	Budynek mieszkalny	Gotycka	7	0,0044	0,082	0,082
10876	Budynek mieszkalny	Gotycka	8,9	0,1061	1,428	1,428
1	Węzeł grupowy	Górnicza				3,748
10352	Budynek mieszkalny	Górnicza	1	0,0958	1,182	1,182
10359	Budynek mieszkalny	Górnicza	10	0,0957	1,181	1,181
10224	Budynek mieszkalny	Górnicza	11	0,0323	0,398	0,398
10012	Budynek mieszkalny	Górnicza	12	0,0550	0,679	0,679
10225	Budynek mieszkalny	Górnicza	13	0,0323	0,410	0,410
10353	Budynek mieszkalny	Górnicza	2	0,0995	1,227	1,227
10989	Budynek mieszkalny	Górnicza	3	0,1105	1,345	1,345
10264	Budynek mieszkalny	Górnicza	4	0,0630	0,799	0,799
10355	Budynek mieszkalny	Górnicza	5	0,0744	0,918	0,918
10356	Budynek mieszkalny	Górnicza	6	0,0766	0,959	0,959
10357	Budynek mieszkalny	Górnicza	7	0,0472	0,574	0,574
10358	Budynek mieszkalny	Górnicza	8	0,0760	0,938	0,938
10265	Budynek mieszkalny	Górnicza	9	0,0382	0,478	0,478
22223	Budynek mieszkalny	Grodzisko	12	0,0066	0,123	0,123
22684	Budynek mieszkalny	Grodzisko	13	0,0044	0,079	0,079
21357	Budynek mieszkalny	Grodzisko	13 A	0,0037	0,063	0,063
22553	Budynek mieszkalny	Grodzisko	14	0,0088	0,135	0,135
22878	Budynek mieszkalny	Grodzisko	16	0,0088	0,148	0,148
21930	Budynek mieszkalny	Grodzisko	2	0,0037	0,061	0,061
21864	Budynek mieszkalny	Grodzisko	3	0,0052	0,092	0,092
22551	Budynek mieszkalny	Grodzisko	4	0,0066	0,102	0,102
22709	Budynek mieszkalny	Grodzisko	5	0,0052	0,086	0,086
22186	Budynek mieszkalny	Grodzisko	6	0,0052	0,075	0,075
22279	Budynek mieszkalny	Grodzisko	9	0,0052	0,085	0,085
22888	Budynek mieszkalny	Grota Roweckiego	10	0,0074	0,111	0,111
10491	Budynek mieszkalno-usługowy	Grota Roweckiego	4	0,0258	0,424	0,424
21118	Budynek mieszkalny	Grota Roweckiego	5	0,0074	0,131	0,131
21966	Budynek mieszkalny	Grota Roweckiego	6	0,0088	0,157	0,157
22160	Budynek mieszkalny	Grota Roweckiego	7	0,0066	0,134	0,134
22504	Budynek mieszkalny	Grota Roweckiego	8	0,0066	0,120	0,120

Nr ewid.	III stopień Nazwa obiektu	Obiekt-ulica	Obiekt-nr domu	Moc ograniczona [MW]	Przepływ ograniczony obiekt [m3/h]	Przepływ ograniczony węzeł [m3/h]
22344	Budynek mieszkalno-usługowy	Grunwaldzka	12	0,0037	0,049	0,049
21497	Budynek mieszkalny	Grunwaldzka	2B	0,0074	0,131	0,131
10583	Budynek mieszkalno-handlowy	Grunwaldzka	6	0,0177	0,218	0,218
22445	Budynek mieszkalno-handlowy	Gwoździarska	1	0,0081	0,116	0,116
10899	Budynek mieszkalno-usługowy	Gwoździarska	2	0,0088	0,125	0,125
22181	Budynek mieszkalno-usługowy	Gwoździarska	7	0,0147	0,208	0,208
22959	Budynek mieszkalny	Hallera	5	0,0125	0,232	0,232
10012	Budynek mieszkalny	Harcerska	1	0,1068	1,375	1,375
21080	Budynek mieszkalny	Harcerska	11	0,0140	0,249	0,249
21388	Budynek mieszkalny	Harcerska	14	0,0096	0,170	0,170
20604	Budynek mieszkalny	Harcerska	16	0,0088	0,157	0,157
20932	Budynek mieszkalny	Harcerska	18	0,0088	0,157	0,157
20168	Budynek mieszkalny	Harcerska	20	0,0066	0,113	0,113
21954	Budynek mieszkalny	Harcerska	22	0,0074	0,131	0,131
22927	Budynek mieszkalny	Harcerska	24	0,0059	0,103	0,103
21082	Budynek mieszkalny	Harcerska	26	0,0066	0,111	0,111
10751	Budynek mieszkalno-usługowy	Harcerska	3A	0,0118	0,172	0,172
22575	Budynek mieszkalny	Harcerska	6	0,0052	0,092	0,092
20668	Budynek mieszkalny	Harcerska	9	0,0081	0,144	0,144
22213	Budynek mieszkalno-usługowy	Harcerska	9 A	0,0111	0,172	0,172
11014	Budynek mieszkalny	Hiacyntowa	1	0,2063	2,820	2,820
11013	Budynek mieszkalny	Hiacyntowa	3	0,2911	3,978	3,978
11015	Budynek mieszkalny	Hiacyntowa	3 B	0,1584	2,165	2,165
10017	Budynek mieszkalny	Hiacyntowa	5	0,6212	8,489	8,489
22729	Budynek mieszkalny	Hubala	1	0,0052	0,088	0,088
20150	Budynek mieszkalny	Hubala	10	0,0059	0,103	0,103
22308	Budynek mieszkalny	Hubala	11	0,0074	0,121	0,121
22200	Budynek mieszkalny	Hubala	13	0,0059	0,114	0,114
22899	Budynek mieszkalny	Hubala	14	0,0074	0,126	0,126
22274	Budynek mieszkalny	Hubala	15	0,0037	0,065	0,065
22967	Budynek mieszkalny	Hubala	16	0,0059	0,094	0,094
20130	Budynek mieszkalny	Hubala	17	0,0059	0,116	0,116
22859	Budynek mieszkalny	Hubala	18	0,0059	0,089	0,089

Nr ewid.	III stopień Nazwa obiektu	Obiekt-ulica	Obiekt-nr domu	Moc ograniczona [MW]	Przepływ ograniczony obiekt [m3/h]	Przepływ ograniczony węzeł [m3/h]
20621	Budynek mieszkalny	Hubala	19	0,0125	0,223	0,223
22683	Budynek mieszkalny	Hubala	2	0,0052	0,090	0,090
22861	Budynek mieszkalny	Hubala	20	0,0052	0,078	0,078
20085	Budynek mieszkalny	Hubala	22	0,0052	0,085	0,085
21669	Budynek mieszkalny	Hubala	24	0,0088	0,157	0,157
20642	Budynek mieszkalny	Hubala	26	0,0066	0,118	0,118
22978	Budynek mieszkalny	Hubala	3	0,0037	0,062	0,062
20007	Budynek mieszkalny	Hubala	30	0,0044	0,079	0,079
20008	Budynek mieszkalny	Hubala	32	0,0044	0,079	0,079
22627	Budynek mieszkalny	Hubala	36	0,0066	0,118	0,118
22987	Budynek mieszkalny	Hubala	38	0,0052	0,102	0,102
21776	Budynek mieszkalny	Hubala	4	0,0052	0,088	0,088
22920	Budynek mieszkalny	Hubala	40	0,0052	0,090	0,090
20237	Budynek mieszkalny	Hubala	44	0,0066	0,131	0,131
22928	Budynek mieszkalny	Hubala	5	0,0066	0,116	0,116
22898	Budynek mieszkalny	Hubala	7	0,0066	0,087	0,087
22072	Budynek mieszkalny	Hubala	9	0,0052	0,104	0,104
22234	Budynek mieszkalny	Iłakowiczówny	14	0,0059	0,089	0,089
22305	Budynek mieszkalny	Iłakowiczówny	3	0,0074	0,115	0,115
22568	Budynek mieszkalny	Iłakowiczówny	5	0,0074	0,123	0,123
21868	Budynek mieszkalny	Iłakowiczówny	8	0,0074	0,131	0,131
22608	Budynek mieszkalny	Jasna	1	0,0059	0,101	0,101
21964	Budynek mieszkalny	Jasna	10	0,0066	0,118	0,118
21813	Budynek mieszkalny	Jasna	11	0,0074	0,113	0,113
20362	Budynek mieszkalny	Jasna	11 A	0,0074	0,131	0,131
20741	Budynek mieszkalny	Jasna	12	0,0044	0,079	0,079
20971	Budynek mieszkalny	Jasna	13	0,0066	0,118	0,118
22733	Budynek mieszkalny	Jasna	14	0,0052	0,080	0,080
21955	Budynek mieszkalny	Jasna	2	0,0066	0,113	0,113
20537	Budynek mieszkalny	Jasna	3/1	0,0037	0,063	0,063
20536	Budynek mieszkalny	Jasna	3/2	0,0044	0,079	0,079
20539	Budynek mieszkalny	Jasna	3/3	0,0037	0,065	0,065
22955	Budynek mieszkalny	Jasna	3/4	0,0037	0,062	0,062
22045	Budynek mieszkalny	Jasna	4	0,0066	0,111	0,111
22885	Budynek mieszkalny	Jasna	5/1	0,0063	0,101	0,101
22512	Budynek mieszkalny	Jasna	5/2	0,0059	0,087	0,087
20456	Budynek mieszkalny	Jasna	6	0,0059	0,105	0,105
22427	Budynek mieszkalny	Jasna	7	0,0088	0,140	0,140
10944	Budynek mieszkalny	Jaspisowa	1	0,0877	1,082	1,082
22457	Budynek mieszkalny	Jeziorna	1	0,0059	0,097	0,097
22681	Budynek mieszkalny	Jeziorna	10	0,0037	0,049	0,049

Nr ewid.	III stopień Nazwa obiektu	Obiekt-ulica	Obiekt-nr domu	Moc ograniczona [MW]	Przepływ ograniczony obiekt [m3/h]	Przepływ ograniczony węzeł [m3/h]
22890	Budynek mieszkalny	Jeziorna	2	0,0096	0,152	0,152
20425	Budynek mieszkalny	Jeziorna	3	0,0088	0,157	0,157
21932	Budynek mieszkalny	Jeziorna	4A	0,0074	0,131	0,131
21022	Budynek mieszkalny	Jeziorna	5	0,0059	0,105	0,105
22113	Budynek mieszkalny	Jeziorna	6	0,0037	0,050	0,050
20271	Budynek mieszkalny	Jeziorna	7	0,0029	0,052	0,052
20359	Budynek mieszkalny	Jeziorna	7	0,0044	0,079	0,079
22867	Budynek mieszkalny	Jeziorna	8	0,0066	0,091	0,091
20438	Budynek mieszkalny	Jeziorna	9	0,0074	0,131	0,131
22668	Budynek mieszkalny	Jędrzejewskiego	1	0,0037	0,084	0,084
22849	Budynek mieszkalny	Jędrzejewskiego	101	0,0037	0,082	0,082
22513	Budynek mieszkalny	Jędrzejewskiego	103	0,0037	0,084	0,084
22863	Budynek mieszkalny	Jędrzejewskiego	107A	0,0059	0,095	0,095
22940	Budynek mieszkalny	Jędrzejewskiego	111	0,0044	0,079	0,079
20468	Budynek mieszkalny	Jędrzejewskiego	15	0,0037	0,065	0,065
21428	Budynek mieszkalny	Jędrzejewskiego	16	0,0066	0,118	0,118
20074	Budynek mieszkalny	Jędrzejewskiego	17	0,0037	0,065	0,065
20368	Budynek mieszkalny	Jędrzejewskiego	18	0,0037	0,065	0,065
22921	Budynek mieszkalny	Jędrzejewskiego	2	0,0044	0,101	0,101
20199	Budynek mieszkalny	Jędrzejewskiego	23	0,0052	0,092	0,092
22792	Budynek mieszkalny	Jędrzejewskiego	27	0,0037	0,065	0,065
22310	Budynek mieszkalny	Jędrzejewskiego	28	0,0052	0,086	0,086
22713	Budynek mieszkalny	Jędrzejewskiego	30	0,0037	0,068	0,068
22840	Budynek mieszkalny	Jędrzejewskiego	32	0,0037	0,065	0,065
22644	Budynek mieszkalny	Jędrzejewskiego	34	0,0059	0,103	0,103
22800	Budynek mieszkalny	Jędrzejewskiego	36	0,0044	0,062	0,062
10564	Budynek mieszkalny	Jędrzejewskiego	38	0,0206	0,333	0,333
22555	Budynek mieszkalny	Jędrzejewskiego	39	0,0044	0,073	0,073
21997	Budynek mieszkalny	Jędrzejewskiego	4	0,0037	0,074	0,074
20824	Budynek mieszkalny	Jędrzejewskiego	40	0,0029	0,052	0,052
20064	Budynek mieszkalny	Jędrzejewskiego	41	0,0037	0,063	0,063
20323	Budynek mieszkalny	Jędrzejewskiego	41 A	0,0052	0,092	0,092
20765	Budynek mieszkalny	Jędrzejewskiego	45	0,0088	0,157	0,157
22243	Budynek mieszkalny	Jędrzejewskiego	46	0,0044	0,123	0,123
22787	Budynek mieszkalny	Jędrzejewskiego	51	0,0029	0,055	0,055
21736	Budynek mieszkalny	Jędrzejewskiego	51	0,0029	0,052	0,052
22700	Budynek mieszkalny	Jędrzejewskiego	53	0,0037	0,078	0,078
22398	Budynek mieszkalny	Jędrzejewskiego	54	0,0066	0,128	0,128
20253	Budynek mieszkalny	Jędrzejewskiego	55	0,0037	0,067	0,067
20678	Budynek mieszkalny	Jędrzejewskiego	56	0,0044	0,079	0,079
20953	Budynek mieszkalny	Jędrzejewskiego	58	0,0044	0,079	0,079

Nr ewid.	III stopień Nazwa obiektu	Obiekt-ulica	Obiekt-nr domu	Moc ograniczona [MW]	Przepływ ograniczony obiekt [m3/h]	Przepływ ograniczony węzeł [m3/h]
21873	Budynek mieszkalny	Jędrzejewskiego	59	0,0052	0,092	0,092
20470	Budynek mieszkalny	Jędrzejewskiego	6	0,0052	0,092	0,092
22547	Budynek mieszkalny	Jędrzejewskiego	60	0,0037	0,068	0,068
20472	Budynek mieszkalny	Jędrzejewskiego	66	0,0059	0,105	0,105
22298	Budynek mieszkalny	Jędrzejewskiego	67	0,0111	0,158	0,158
22011	Budynek mieszkalny	Jędrzejewskiego	69	0,0037	0,067	0,067
20443	Budynek mieszkalny	Jędrzejewskiego	70	0,0044	0,076	0,076
20170	Budynek mieszkalny	Jędrzejewskiego	71	0,0037	0,065	0,065
20847	Budynek mieszkalny	Jędrzejewskiego	71A	0,0029	0,052	0,052
22657	Budynek mieszkalny	Jędrzejewskiego	74	0,0052	0,086	0,086
22228	Budynek mieszkalny	Jędrzejewskiego	77	0,0074	0,149	0,149
20745	Budynek mieszkalny	Jędrzejewskiego	79	0,0044	0,079	0,079
22689	Budynek mieszkalny	Jędrzejewskiego	8	0,0059	0,103	0,103
20664	Budynek mieszkalny	Jędrzejewskiego	83	0,0037	0,065	0,065
20235	Budynek mieszkalny	Jędrzejewskiego	83 A	0,0037	0,063	0,063
20534	Budynek mieszkalny	Jędrzejewskiego	84	0,0066	0,123	0,123
20047	Budynek mieszkalny	Jędrzejewskiego	91	0,0052	0,092	0,092
22692	Budynek mieszkalny	Jędrzejewskiego	91A	0,0037	0,053	0,053
21043	Budynek mieszkalny	Jędrzejewskiego	93	0,0037	0,065	0,065
21872	Budynek mieszkalny	Jędrzejewskiego	99	0,0074	0,131	0,131
10061	Budynek mieszkalny	Karłowicza	10	0,0936	1,205	1,205
10061	Budynek mieszkalny	Karłowicza	9	0,0936	1,205	1,205
10061	Budynek mieszkalny	Karłowicza	1,2,CZ3	0,1547	1,936	1,936
10061	Budynek mieszkalny	Karłowicza	4,cz3	0,2137	2,712	2,712
10061	Budynek mieszkalny	Karłowicza	5,CZ 6	0,1514	1,894	1,894
10061	Budynek mieszkalny	Karłowicza	7,cz 6	0,1514	1,894	1,894
10061	Budynek mieszkalny	Karłowicza	8	0,0936	1,205	1,205
21402	Budynek mieszkalny	Kilińskiego	14	0,0074	0,131	0,131
22402	Budynek mieszkalny	Kilińskiego	3A	0,0088	0,123	0,123
10717	Budynek mieszkalny	Kilińskiego	4	0,0295	0,369	0,369
10719	Budynek mieszkalny	Kilińskiego	6	0,0273	0,346	0,346
10718	Budynek mieszkalny	Kilińskiego	8	0,0481	0,611	0,611
10250	Budynek mieszkalny	Kleczevska	10	0,1022	1,279	1,279
10246	Budynek mieszkalny	Kleczevska	2	0,1030	1,326	1,326
22205	Budynek mieszkalny	Kleczevska	34	0,0074	0,172	0,172
22807	Budynek mieszkalny	Kleczevska	35	0,0088	0,148	0,148
20280	Budynek mieszkalny	Kleczevska	36	0,0044	0,079	0,079
10247	Budynek mieszkalny	Kleczevska	4	0,0614	0,779	0,779
10248	Budynek mieszkalny	Kleczevska	6	0,1022	1,279	1,279
10249	Budynek mieszkalny	Kleczevska	8	0,0614	0,779	0,779
10825	Budynek mieszkalny	Kleczevska	43	0,0304	0,474	0,474

Nr ewid.	III stopień Nazwa obiektu	Obiekt-ulica	Obiekt-nr domu	Moc ograniczona [MW]	Przepływ ograniczony obiekt [m3/h]	Przepływ ograniczony węzeł [m3/h]
10541	Plebania	Kolbego	2	0,0847	1,140	1,140
10575	Budynek mieszkalny	Kolejowa	12	0,0206	0,282	0,282
10576	Budynek mieszkalny	Kolejowa	14	0,0155	0,237	0,237
10576	Budynek mieszkalny	Kolejowa	16	0,0177	0,242	0,242
10576	Budynek mieszkalny	Kolejowa	18	0,0236	0,322	0,322
10576	Budynek mieszkalny	Kolejowa	20	0,0214	0,292	0,292
10576	Budynek mieszkalny	Kolejowa	22	0,0214	0,292	0,292
10012	Budynek mieszkalny	Kolejowa	24	0,0346	0,487	0,487
10218	Budynek mieszkalny	Kolejowa	26	0,0365	0,515	0,515
10219	Budynek mieszkalny	Kolejowa	28	0,0382	0,539	0,539
10216	Budynek mieszkalny	Kolejowa	4	0,0434	0,559	0,559
10279	Budynek mieszkalny	Kolejowa	6	0,0991	1,258	1,258
10217	Budynek mieszkalny	Kolejowa	8	0,0747	0,948	0,948
10574	Budynek mieszkalny	Kolejowa	10	0,0182	0,261	0,261
22989	Budynek mieszkalny	Kolska	10	0,0059	0,090	0,090
22850	Budynek mieszkalny	Kolska	10 A	0,0044	0,073	0,073
22456	Budynek mieszkalny	Kolska	10B	0,0052	0,085	0,085
22297	Budynek mieszkalny	Kolska	10C	0,0074	0,109	0,109
22836	Budynek mieszkalny	Kolska	11	0,0066	0,118	0,118
22619	Budynek mieszkalny	Kolska	13	0,0059	0,114	0,114
21569	Budynek mieszkalny	Kolska	14	0,0074	0,131	0,131
21475	Budynek mieszkalny	Kolska	15	0,0052	0,092	0,092
21474	Budynek mieszkalny	Kolska	15 a	0,0088	0,164	0,164
21504	Budynek mieszkalny	Kolska	26 A	0,0088	0,157	0,157
21565	Budynek mieszkalny	Kolska	33	0,0081	0,171	0,171
22032	Budynek mieszkalny	Kolska	38	0,0074	0,131	0,131
21163	Budynek mieszkalny	Kolska	5	0,0037	0,065	0,065
11047	Budynek mieszkalno-usługowy	Kolska	6	0,0155	0,229	0,229
22957	Budynek mieszkalno-handlowy	Kolska	8	0,0125	0,192	0,192
22580	Budynek mieszkalny	Kolska	9	0,0044	0,079	0,079
21670	budynek mieszkalny	Konopnickiej	1	0,0111	0,196	0,196
21289	Budynek mieszkalny	Konopnickiej	4	0,0074	0,131	0,131
22092	Budynek mieszkalny	Konopnickiej	5	0,0088	0,148	0,148
21339	Budynek mieszkalny	Konopnickiej	6	0,0088	0,157	0,157
21470	Budynek mieszkalny	Konopnickiej	9	0,0052	0,088	0,088
10017	Budynek mieszkalny	Konwaliowa	12,14	0,2918	4,050	5,702
10122	Budynek mieszkalny	Konwaliowa	2	0,1842	2,517	2,517
10122	Budynek mieszkalny	Konwaliowa	2 A	0,0251	0,318	0,318
10017	Budynek mieszkalny	Konwaliowa	4	0,3198	4,304	4,304

Nr ewid.	III stopień Nazwa obiektu	Obiekt-ulica	Obiekt-nr domu	Moc ograniczona [MW]	Przepływ ograniczony obiekt [m3/h]	Przepływ ograniczony węzeł [m3/h]
21236	Budynek mieszkalny	Kopernika	11	0,0074	0,131	0,131
22128	Budynek mieszkalny	Kopernika	13	0,0066	0,118	0,118
21514	Budynek mieszkalny	Kopernika	15	0,0052	0,092	0,092
21271	Budynek mieszkalny	Kopernika	17	0,0111	0,196	0,196
21982	Budynek mieszkalny	Kopernika	18	0,0059	0,105	0,105
22590	Budynek mieszkalny	Kopernika	2	0,0037	0,053	0,053
21097	Budynek mieszkalny	Kopernika	32	0,0044	0,098	0,098
21562	Budynek mieszkalny	Kopernika	34	0,0044	0,079	0,079
21111	Budynek mieszkalny	Kopernika	36	0,0044	0,084	0,084
21099	Budynek mieszkalny	Kopernika	38	0,0044	0,079	0,079
21244	Budynek mieszkalny	Kopernika	42	0,0044	0,084	0,084
22893	Budynek mieszkalny	Kopernika	44	0,0059	0,095	0,095
22089	Budynek mieszkalny	Kopernika	48	0,0074	0,107	0,107
22497	Budynek mieszkalny	Kopernika	52	0,0066	0,097	0,097
21744	Budynek mieszkalny	Kopernika	6A	0,0066	0,118	0,118
22886	Budynek mieszkalny	Kopernika	8	0,0037	0,053	0,053
10220	Budynek mieszkalny	Kosmonautów	1	0,0842	1,069	1,069
10012	Budynek mieszkalny	Kosmonautów	12	0,0997	1,247	1,247
10012	Budynek mieszkalny	Kosmonautów	2 w I	0,0568	0,721	0,721
10012	Budynek mieszkalny	Kosmonautów	2 w II	0,0569	0,732	0,732
10329	Budynek mieszkalny	Kosmonautów	6	0,1130	1,395	1,395
10330	Budynek mieszkalny	Kosmonautów	8	0,1172	1,445	1,445
20021	Budynek mieszkalny	Kossaków	1	0,0044	0,079	0,079
21780	Budynek mieszkalny	Kossaków	10	0,0044	0,079	0,079
20434	Budynek mieszkalny	Kossaków	2	0,0059	0,105	0,105
22984	Budynek mieszkalny	Kossaków	3	0,0059	0,103	0,103
21977	Budynek mieszkalny	Kossaków	4	0,0052	0,088	0,088
22319	Budynek mieszkalny	Kossaków	5	0,0037	0,061	0,061
22044	Budynek mieszkalny	Kossaków	7	0,0118	0,218	0,218
22740	Budynek mieszkalny	Kossaków	8	0,0059	0,097	0,097
21383	Plebania	Kościelna	1	0,0169	0,290	0,290
10914	Budynek mieszkalny	Kościelna	10	0,0958	1,198	1,198
10848	Budynek mieszkalno-handlowy	Kościelna	6	0,0788	0,986	0,986
10912	Budynek mieszkalny	Kościelna	8	0,0788	0,986	0,986
22930	Budynek mieszkalny	Kościuszki	11A	0,0059	0,101	0,101
22454	Budynek mieszkalny	Kościuszki	13	0,0111	0,158	0,158
22936	Budynek mieszkalny	Kościuszki	15	0,0059	0,101	0,101
10999	Budynek mieszkalno-usługowy	Kościuszki	15 A	0,0096	0,170	0,170
22761	Budynek mieszkalny	Kościuszki	19	0,0088	0,143	0,143

Nr ewid.	III stopień Nazwa obiektu	Obiekt-ulica	Obiekt-nr domu	Moc ograniczona [MW]	Przepływ ograniczony obiekt [m3/h]	Przepływ ograniczony węzeł [m3/h]
21869	Budynek mieszkalny	Kościuszki	22	0,0059	0,095	0,095
22295	Budynek mieszkalny	Kościuszki	24	0,0059	0,086	0,086
21924	Budynek mieszkalny	Kościuszki	26	0,0074	0,131	0,131
21406	Budynek mieszkalny	Kościuszki	27	0,0052	0,092	0,092
21452	Budynek mieszkalny	Kościuszki	28	0,0088	0,157	0,157
22117	Budynek mieszkalny	Kościuszki	31	0,0037	0,054	0,054
21709	Budynek mieszkalny	Kościuszki	32	0,0088	0,157	0,157
22671	Budynek mieszkalny	Kościuszki	33	0,0405	0,554	0,554
21238	Budynek mieszkalny	Kościuszki	36	0,0059	0,097	0,097
10990	Budynek mieszkalny	Kościuszki	37	0,0192	0,262	0,262
10716	Budynek mieszkalno-biurowy	Kościuszki	37B	0,0295	0,485	0,485
22054	Budynek mieszkalny	Kościuszki	41	0,0052	0,083	0,083
22121	Budynek mieszkalny	Kościuszki	43	0,0074	0,106	0,106
21245	Budynek mieszkalny	Kościuszki	43A	0,0052	0,090	0,090
21306	Budynek mieszkalny	Kościuszki	48	0,0066	0,118	0,118
21838	Budynek mieszkalny	Kościuszki	48A	0,0088	0,157	0,157
21264	Budynek mieszkalny	Kościuszki	57	0,0052	0,115	0,115
21418	Budynek mieszkalny	Kościuszki	57B	0,0059	0,125	0,125
21642	Budynek mieszkalny	Kościuszki	7	0,0096	0,170	0,170
10822	Budynek mieszkalny	Kościuszki	9	0,0074	0,109	0,109
10343	Budynek mieszkalny	Kotłowa	2	0,0464	0,573	0,573
22097	Budynek mieszkalny	Kownackiej	10	0,0066	0,103	0,103
21825	Budynek mieszkalny	Kownackiej	11	0,0066	0,118	0,118
22688	Budynek mieszkalny	Kownackiej	12	0,0037	0,057	0,057
21843	Budynek mieszkalny	Kownackiej	14	0,0081	0,144	0,144
22660	Budynek mieszkalny	Kownackiej	16	0,0066	0,118	0,118
22094	Budynek mieszkalny	Kownackiej	18 A	0,0066	0,111	0,111
22368	Budynek mieszkalny	Kownackiej	2	0,0059	0,105	0,105
21656	Budynek mieszkalny	Kownackiej	21	0,0066	0,118	0,118
21506	Budynek mieszkalny	Kownackiej	23	0,0088	0,157	0,157
22573	Budynek mieszkalny	Kownackiej	25	0,0096	0,164	0,164
22233	Budynek mieszkalny	Kownackiej	3	0,0059	0,103	0,103
22958	Budynek mieszkalny	Kownackiej	4	0,0044	0,077	0,077
22190	Budynek mieszkalny	Kownackiej	6	0,0074	0,113	0,113
21691	Budynek mieszkalny	Kownackiej	7	0,0081	0,144	0,144
22167	Budynek mieszkalny	Kownackiej	8	0,0111	0,164	0,164
22691	Budynek mieszkalno-handlowy	Kramowa	3	0,0103	0,176	0,176
22306	Budynek mieszkalny	Kręta	1	0,0037	0,051	0,051
20315	Budynek mieszkalny	Kręta	2	0,0037	0,065	0,065

Nr ewid.	III stopień Nazwa obiektu	Obiekt-ulica	Obiekt-nr domu	Moc ograniczona [MW]	Przepływ ograniczony obiekt [m3/h]	Przepływ ograniczony węzeł [m3/h]
22447	Budynek mieszkalny	Kręta	8	0,0044	0,082	0,082
11016	Budynek mieszkalny	Krokusowa	1	0,1267	1,732	1,732
22685	Budynek mieszkalno-handlowy	Krzywa	2	0,0074	0,126	0,126
21578	Budynek mieszkalny	Krzywa	6	0,0059	0,097	0,097
21530	Budynek mieszkalny	Krzywa	8	0,0088	0,157	0,157
10061	Budynek mieszkalny	Kurpińskiego	1	0,0634	0,782	0,782
10061	Budynek mieszkalny	Kurpińskiego	2 w I	0,0382	0,478	0,478
10061	Budynek mieszkalny	Kurpińskiego	2 w II	0,0501	0,627	0,627
10061	Budynek mieszkalny	Kurpińskiego	2 w III	0,0501	0,627	0,627
10296	Budynek mieszkalny	Kurpińskiego	4	0,0744	0,918	0,918
10298	Budynek mieszkalny	Kurpińskiego	5 w II	0,0608	0,771	0,771
10298	Budynek mieszkalny	Kurpińskiego	5 w III	0,0174	0,224	0,224
10931	Budynek mieszkalny	Kurpińskiego	6 w I	0,0834	1,044	1,044
10931	Budynek mieszkalny	Kurpińskiego	6 w II	0,0713	0,904	0,904
10298	Budynek mieszkalny	Kurpińskiego	5 w I	0,0174	0,221	0,221
10021	Budynek mieszkalny	Kwiatkowskiego	2	0,0531	0,725	0,725
10021	Budynek mieszkalno-usługowy	Kwiatkowskiego	3	0,0693	0,918	0,918
10021	Budynek mieszkalny	Kwiatkowskiego	4	0,1709	2,336	2,336
22814	Budynek mieszkalny	Kwiatowa	11	0,0037	0,067	0,067
21798	Budynek mieszkalny	Kwiatowa	13	0,0044	0,079	0,079
20712	Budynek mieszkalny	Kwiatowa	14	0,0074	0,131	0,131
22111	Budynek mieszkalny	Kwiatowa	15	0,0052	0,092	0,092
22096	Budynek mieszkalny	Kwiatowa	16	0,0059	0,114	0,114
20402	Budynek mieszkalny	Kwiatowa	17	0,0052	0,092	0,092
22340	Budynek mieszkalny	Kwiatowa	18	0,0037	0,070	0,070
20671	Budynek mieszkalny	Kwiatowa	19	0,0052	0,092	0,092
22316	Budynek mieszkalny	Kwiatowa	2	0,0037	0,061	0,061
20068	Budynek mieszkalny	Kwiatowa	20	0,0088	0,157	0,157
20384	Budynek mieszkalny	Kwiatowa	22	0,0044	0,079	0,079
22272	Budynek mieszkalny	Kwiatowa	23	0,0044	0,071	0,071
20030	Budynek mieszkalny	Kwiatowa	24	0,0029	0,052	0,052
22876	Budynek mieszkalny	Kwiatowa	25	0,0044	0,079	0,079
20003	Budynek mieszkalny	Kwiatowa	26	0,0066	0,118	0,118
20514	Budynek mieszkalny	Kwiatowa	27	0,0037	0,062	0,062
22486	Budynek mieszkalny	Kwiatowa	28	0,0074	0,121	0,121
20214	budynek mieszkalny	Kwiatowa	29	0,0052	0,090	0,090
22722	Budynek mieszkalny	Kwiatowa	3	0,0074	0,117	0,117
20675	Budynek mieszkalny	Kwiatowa	30	0,0059	0,105	0,105
22725	Budynek mieszkalny	Kwiatowa	31	0,0052	0,086	0,086

Nr ewid.	III stopień Nazwa obiektu	Obiekt-ulica	Obiekt-nr domu	Moc ograniczona [MW]	Przepływ ograniczony obiekt [m3/h]	Przepływ ograniczony węzeł [m3/h]
20351	Budynek mieszkalny	Kwiatowa	32	0,0066	0,118	0,118
20013	Budynek mieszkalny	Kwiatowa	33	0,0096	0,164	0,164
20571	Budynek mieszkalny	Kwiatowa	36	0,0059	0,095	0,095
21722	Budynek mieszkalny	Kwiatowa	36	0,0044	0,079	0,079
22971	Budynek mieszkalny	Kwiatowa	38	0,0088	0,138	0,138
22651	Budynek mieszkalny	Kwiatowa	4	0,0044	0,077	0,077
21814	Budynek mieszkalny	Kwiatowa	42	0,0133	0,231	0,231
20977	Budynek mieszkalny	Kwiatowa	46	0,0074	0,128	0,128
22696	Budynek mieszkalny	Kwiatowa	48	0,0088	0,164	0,164
20437	Budynek mieszkalny	Kwiatowa	5	0,0052	0,083	0,083
21038	Budynek mieszkalny	Kwiatowa	6	0,0052	0,092	0,092
22690	Budynek mieszkalny	Kwiatowa	7	0,0044	0,076	0,076
21823	Budynek mieszkalny	Kwiatowa	8	0,0037	0,065	0,065
22532	Budynek mieszkalny	Kwiatowa	9	0,0059	0,105	0,105
10012	Budynek mieszkalny	Legionów	11	0,0368	0,455	0,455
10012	Budynek mieszkalny	Legionów	12	0,0368	0,455	0,455
10012	Budynek mieszkalny	Legionów	13	0,0368	0,455	0,455
10012	Budynek mieszkalny	Legionów	14	0,0368	0,455	0,544
10238	Budynek mieszkalny	Legionów	15	0,0842	1,039	1,039
10239	Budynek mieszkalny	Legionów	16	0,0842	1,039	1,039
10240	Budynek mieszkalny	Legionów	17	0,0421	0,519	0,519
10241	Budynek mieszkalny	Legionów	18	0,0843	1,040	1,040
10242	Budynek mieszkalny	Legionów	19	0,0842	1,039	1,039
10235	Budynek mieszkalny	Legionów	2	0,0752	0,927	0,927
10243	Budynek mieszkalny	Legionów	20	0,0357	0,447	0,447
10244	Budynek mieszkalny	Legionów	21	0,0737	0,922	0,922
10245	Budynek mieszkalny	Legionów	22	0,0803	0,991	0,991
10236	Budynek mieszkalny	Legionów	3	0,0738	0,910	0,910
10012	Budynek mieszkalny	Legionów	4	0,0737	0,909	0,909
10012	Budynek mieszkalny	Legionów	5	0,0737	0,909	0,909
10012	Budynek mieszkalny	Legionów	6	0,0737	0,909	0,909
10012	Budynek mieszkalny	Legionów	7	0,0737	0,909	0,909
10237	Budynek mieszkalny	Legionów	8	0,0368	0,461	0,461
10012	Budynek mieszkalny	Legionów	9	0,0368	0,455	0,455
20612	Budynek mieszkalny	Leśna	12	0,0044	0,079	0,079
22698	Budynek mieszkalny	Leśna	14	0,0037	0,063	0,063
20921	Budynek mieszkalny	Leśna	17	0,0088	0,157	0,157
21933	Budynek mieszkalny	Leśna	19	0,0074	0,142	0,142
22679	Budynek mieszkalny	Leśna	2	0,0029	0,052	0,052
21103	Budynek mieszkalny	Leśna	2 a	0,0044	0,084	0,084
21629	Budynek mieszkalny	Leśna	2 b	0,0052	0,092	0,092

Nr ewid.	III stopień Nazwa obiektu	Obiekt-ulica	Obiekt-nr domu	Moc ograniczona [MW]	Przepływ ograniczony obiekt [m3/h]	Przepływ ograniczony węzeł [m3/h]
22669	Budynek mieszkalny	Leśna	20	0,0059	0,097	0,097
20755	Budynek mieszkalny	Leśna	21	0,0037	0,061	0,061
22141	Budynek mieszkalny	Leśna	23	0,0059	0,114	0,114
22434	Budynek mieszkalny	Leśna	26	0,0044	0,073	0,073
20681	Budynek mieszkalny	Leśna	27	0,0081	0,138	0,138
22336	Budynek mieszkalny	Leśna	28	0,0059	0,105	0,105
20853	Budynek mieszkalny	Leśna	3	0,0037	0,060	0,060
22142	Budynek mieszkalny	Leśna	33	0,0044	0,074	0,074
21995	Budynek mieszkalny	Leśna	34	0,0037	0,063	0,063
22697	Budynek mieszkalny	Leśna	36	0,0081	0,141	0,141
20422	Budynek mieszkalny	Leśna	37	0,0037	0,061	0,061
22207	Budynek mieszkalny	Leśna	39	0,0059	0,099	0,099
20873	Budynek mieszkalny	Leśna	3A	0,0037	0,058	0,058
22085	Budynek mieszkalny	Leśna	4	0,0044	0,082	0,082
21953	Budynek mieszkalny	Leśna	43	0,0074	0,131	0,131
22628	Budynek mieszkalny	Leśna	45	0,0059	0,101	0,101
20962	Budynek mieszkalny	Leśna	49	0,0052	0,092	0,092
22570	Budynek mieszkalny	Leśna	5	0,0088	0,179	0,179
20519	Budynek mieszkalny	Leśna	51	0,0066	0,113	0,113
22804	Budynek mieszkalny	Leśna	55	0,0037	0,065	0,065
22817	Budynek mieszkalny	Leśna	57	0,0074	0,134	0,134
22845	Budynek mieszkalny	Letnia	10	0,0044	0,084	0,084
20286	Budynek mieszkalny	Letnia	12	0,0044	0,079	0,079
22953	Budynek mieszkalny	Letnia	14	0,0044	0,077	0,077
20275	Budynek mieszkalny	Letnia	18	0,0037	0,076	0,076
20055	Budynek mieszkalny	Letnia	2	0,0044	0,079	0,079
22579	Budynek mieszkalny	Letnia	23	0,0052	0,112	0,112
22440	Budynek mieszkalny	Letnia	5	0,0059	0,111	0,111
22785	Budynek mieszkalny	Letnia	6	0,0044	0,085	0,085
20287	Budynek mieszkalny	Letnia	7	0,0066	0,118	0,118
10953	Budynek mieszkalny	Magnetytowa	7	0,1091	1,490	1,490
10017	Budynek mieszkalny	Makowa	1	0,2579	3,524	3,524
10017	Budynek mieszkalny	Makowa	3	0,1437	1,934	1,934
10613	Budynek mieszkalny	Makowa	5,5A	0,0589	0,738	0,738
10614	Budynek mieszkalny	Makowa	6	0,0442	0,553	0,553
10615	Budynek mieszkalny	Makowa	7A	0,0516	0,645	0,645
10615	Budynek mieszkalny	Makowa	7B	0,0368	0,461	0,461
10648	Budynek mieszkalny	Makowa	7C	0,0545	0,682	0,682
10017	Budynek mieszkalny	Makowa	4	0,1709	2,301	2,301
21821	Budynek mieszkalny	Malczewskiego	1 A	0,0059	0,092	0,092
20073	Budynek mieszkalny	Malczewskiego	10	0,0066	0,118	0,118

Nr ewid.	III stopień Nazwa obiektu	Obiekt-ulica	Obiekt-nr domu	Moc ograniczona [MW]	Przepływ ograniczony obiekt [m3/h]	Przepływ ograniczony węzeł [m3/h]
22135	Budynek mieszkalny	Malczewskiego	11	0,0074	0,142	0,142
20144	Budynek mieszkalny	Malczewskiego	12	0,0052	0,085	0,085
20567	Budynek mieszkalny	Malczewskiego	13	0,0059	0,109	0,109
20106	Budynek mieszkalny	Malczewskiego	14	0,0059	0,105	0,105
20341	Budynek mieszkalny	Malczewskiego	15	0,0059	0,111	0,111
22563	Budynek mieszkalny	Malczewskiego	16	0,0066	0,109	0,109
22945	Budynek mieszkalny	Malczewskiego	17	0,0059	0,109	0,109
21781	Budynek mieszkalny	Malczewskiego	18	0,0059	0,105	0,105
22395	Budynek mieszkalny	Malczewskiego	19	0,0066	0,107	0,107
22535	Budynek mieszkalny	Malczewskiego	2	0,0074	0,111	0,111
20583	Budynek mieszkalny	Malczewskiego	20	0,0066	0,118	0,118
20183	Budynek mieszkalny	Malczewskiego	21	0,0044	0,079	0,079
21721	Budynek mieszkalny	Malczewskiego	21	0,0059	0,107	0,107
22866	Budynek mieszkalny	Malczewskiego	22	0,0044	0,073	0,073
20610	Budynek mieszkalny Nowicka Halina	Malczewskiego	23	0,0022	0,079	0,079
20610	Budynek mieszkalny Nowicki Jan	Malczewskiego	23	0,0022		
20071	Budynek mieszkalny	Malczewskiego	24	0,0052	0,092	0,092
20888	Budynek mieszkalny	Malczewskiego	26	0,0052	0,095	0,095
20786	Budynek mieszkalny	Malczewskiego	27	0,0052	0,092	0,092
20178	Budynek mieszkalny	Malczewskiego	3	0,0037	0,065	0,065
21485	Budynek mieszkalny	Malczewskiego	3	0,0074	0,131	0,131
20506	Budynek mieszkalny	Malczewskiego	30/32	0,0103	0,183	0,183
21012	Budynek mieszkalny	Malczewskiego	31	0,0059	0,105	0,105
22809	Budynek mieszkalny	Malczewskiego	33	0,0044	0,068	0,068
20800	Budynek mieszkalny	Malczewskiego	34	0,0088	0,157	0,157
20579	Budynek mieszkalny	Malczewskiego	36	0,0059	0,105	0,105
22640	Budynek mieszkalny	Malczewskiego	38	0,0059	0,101	0,101
22572	Budynek mieszkalny	Malczewskiego	4	0,0037	0,055	0,055
21901	Budynek mieszkalny	Malczewskiego	40	0,0059	0,103	0,103
20032	Budynek mieszkalny	Malczewskiego	42	0,0044	0,079	0,079
22583	Budynek mieszkalny	Malczewskiego	44	0,0039	0,068	0,068
22346	Budynek mieszkalny	Malczewskiego	46	0,0037	0,062	0,062
21066	Budynek mieszkalny	Malczewskiego	48	0,0059	0,105	0,105
20254	Budynek mieszkalny	Malczewskiego	5	0,0044	0,079	0,079
20246	Budynek mieszkalny	Malczewskiego	6	0,0066	0,118	0,118
21048	Budynek mieszkalny	Malczewskiego	7	0,0044	0,073	0,073
22925	Budynek mieszkalny	Malczewskiego	8	0,0066	0,103	0,103
20120	Budynek mieszkalny	Malczewskiego	9	0,0066	0,118	0,118
10122	Budynek mieszkalny	Malwowa	1	0,1002	1,484	1,800
10017	Budynek mieszkalny	Margaretkowa	1	0,4399	6,012	6,012

Nr ewid.	III stopień Nazwa obiektu	Obiekt-ulica	Obiekt-nr domu	Moc ograniczona [MW]	Przepływ ograniczony obiekt [m3/h]	Przepływ ograniczony węzeł [m3/h]
20792	Budynek mieszkalny	Matejki	10	0,0096	0,158	0,158
22229	Budynek mieszkalny	Matejki	11	0,0066	0,095	0,095
21001	Budynek mieszkalny	Matejki	12	0,0059	0,105	0,105
22623	Budynek mieszkalny- Niedziewski Zdzisław	Matejki	13	0,0037	0,119	0,119
22623	Budynek mieszkalny- Biegasiewicz Urszula	Matejki	13	0,0037		
22895	Budynek mieszkalny	Matejki	14	0,0088	0,138	0,138
20020	Budynek mieszkalny	Matejki	15	0,0088	0,140	0,140
22397	Budynek mieszkalny	Matejki	16	0,0044	0,070	0,070
22791	Budynek mieszkalny	Matejki	2	0,0037	0,054	0,054
22507	Budynek mieszkalny	Matejki	20	0,0118	0,184	0,184
22739	Budynek mieszkalny	Matejki	22	0,0081	0,129	0,129
21019	Budynek mieszkalny	Matejki	23	0,0052	0,092	0,092
20520	Budynek mieszkalny	Matejki	26	0,0044	0,065	0,065
20490	Budynek mieszkalny	Matejki	28	0,0059	0,105	0,105
22330	Budynek mieszkalny	Matejki	29	0,0037	0,060	0,060
20835	Budynek mieszkalny	Matejki	30	0,0052	0,092	0,092
20114	Budynek mieszkalny	Matejki	31	0,0088	0,157	0,157
21904	Budynek mieszkalny	Matejki	34	0,0088	0,157	0,157
21968	Budynek mieszkalny	Matejki	35	0,0059	0,105	0,105
22833	Budynek mieszkalny	Matejki	36	0,0074	0,115	0,115
20221	Budynek mieszkalny	Matejki	37	0,0088	0,157	0,157
20027	Budynek mieszkalny	Matejki	38	0,0088	0,157	0,157
22969	Budynek mieszkalny	Matejki	39	0,0074	0,119	0,119
20509	Budynek mieszkalny	Matejki	40	0,0074	0,131	0,131
20991	Budynek mieszkalny	Matejki	41	0,0066	0,118	0,118
21160	Budynek mieszkalny	Matejki	42	0,0044	0,079	0,079
20557	Budynek mieszkalny	Matejki	43	0,0059	0,099	0,099
20414	Budynek mieszkalny	Matejki	44	0,0074	0,131	0,131
22023	Budynek mieszkalny	Matejki	45	0,0066	0,118	0,118
22826	Budynek mieszkalny	Matejki	46	0,0066	0,107	0,107
22745	Budynek mieszkalny	Matejki	48	0,0066	0,105	0,105
20515	Budynek mieszkalny	Matejki	48 A	0,0081	0,144	0,144
21760	Budynek mieszkalny	Matejki	49	0,0059	0,105	0,105
21085	Budynek mieszkalny	Matejki	50	0,0044	0,073	0,073
22753	Budynek mieszkalny	Matejki	51	0,0066	0,105	0,105
20160	Budynek mieszkalny	Matejki	52	0,0066	0,118	0,118
21886	Budynek mieszkalny	Matejki	53	0,0074	0,131	0,131

Nr ewid.	III stopień Nazwa obiektu	Obiekt-ulica	Obiekt-nr domu	Moc ograniczona [MW]	Przepływ ograniczony obiekt [m3/h]	Przepływ ograniczony węzeł [m3/h]
20563	Budynek mieszkalny	Matejki	54	0,0052	0,092	0,092
20453	Budynek mieszkalny	Matejki	55	0,0088	0,157	0,157
20067	Budynek mieszkalny	Matejki	57	0,0081	0,144	0,144
20152	Budynek mieszkalny	Matejki	58	0,0037	0,065	0,065
21850	Budynek mieszkalny	Matejki	59	0,0059	0,105	0,105
21754	Budynek mieszkalny	Matejki	6	0,0052	0,092	0,092
20217	Budynek mieszkalny	Matejki	60	0,0074	0,131	0,131
20909	Budynek mieszkalny	Matejki	61	0,0059	0,095	0,095
20273	Budynek mieszkalny	Matejki	62	0,0059	0,105	0,105
22442	Budynek mieszkalny	Matejki	63	0,0088	0,143	0,143
20274	Budynek mieszkalny	Matejki	64	0,0066	0,118	0,118
22406	Budynek mieszkalny	Matejki	65	0,0037	0,063	0,063
20634	Budynek mieszkalny	Matejki	67	0,0044	0,079	0,079
21974	Budynek mieszkalny	Matejki	69	0,0074	0,123	0,123
20227	Budynek mieszkalny	Matejki	7	0,0088	0,157	0,157
22064	Budynek mieszkalny	Matejki	71	0,0088	0,143	0,143
22952	Budynek mieszkalny	Matejki	73	0,0037	0,058	0,058
22952	Budynek mieszkalny	Matejki	75	0,0037	0,058	0,058
21044	Budynek mieszkalny	Matejki	77	0,0059	0,105	0,105
21837	Budynek mieszkalny	Matejki	79	0,0066	0,109	0,109
22335	Budynek mieszkalny	Matejki	8	0,0081	0,124	0,124
20191	Budynek mieszkalny	Matejki	81	0,0059	0,105	0,105
22803	Budynek mieszkalny	Matejki	9	0,0044	0,068	0,068
10342	Budynek mieszkalny	Matejki	1	0,0449	0,547	0,547
10975	Budynek mieszkalny	Matejki	3	0,0398	0,520	0,520
10976	Budynek mieszkalny	Matejki	5	0,0398	0,520	0,520
22473	Budynek mieszkalny	Michałowskiego	1	0,0044	0,080	0,080
20228	Budynek mieszkalny	Michałowskiego	10	0,0029	0,052	0,052
20129	Budynek mieszkalny	Michałowskiego	11	0,0052	0,092	0,092
20791	Budynek mieszkalny	Michałowskiego	12	0,0088	0,157	0,157
20875	Budynek mieszkalny	Michałowskiego	13	0,0052	0,082	0,082
22417	Budynek mieszkalny	Michałowskiego	14	0,0066	0,118	0,118
21010	Budynek mieszkalny	Michałowskiego	15	0,0037	0,058	0,058
20843	Budynek mieszkalny	Michałowskiego	16	0,0059	0,094	0,094
22975	Budynek mieszkalny	Michałowskiego	18	0,0081	0,141	0,141
21915	Budynek mieszkalny	Michałowskiego	3	0,0074	0,131	0,131
20867	Budynek mieszkalny	Michałowskiego	6	0,0081	0,141	0,141
20748	Budynek mieszkalny	Michałowskiego	7	0,0015	0,026	0,026
22323	Budynek mieszkalny	Michałowskiego	9	0,0059	0,103	0,103
21617	Budynek mieszkalny	Mickiewicza	1	0,0037	0,065	0,065

Nr ewid.	III stopień Nazwa obiektu	Obiekt-ulica	Obiekt-nr domu	Moc ograniczona [MW]	Przepływ ograniczony obiekt [m3/h]	Przepływ ograniczony węzeł [m3/h]
22564	Budynek mieszkalno-usługowy	Mickiewicza	10	0,0184	0,260	0,260
22500	Budynek mieszkalny	Mickiewicza	13 A	0,0037	0,058	0,058
22235	Budynek mieszkalny	Mickiewicza	15	0,0059	0,082	0,082
22638	Budynek mieszkalny	Mickiewicza	18	0,0066	0,116	0,116
22882	Budynek mieszkalny	Mickiewicza	19	0,0096	0,158	0,158
11000	Budynek mieszkalny	Mickiewicza	20	0,0214	0,333	0,333
10968	Budynek mieszkalno-usługowy	Mickiewicza	21,23	0,1488	1,889	1,889
22525	Budynek mieszkalny	Mickiewicza	22	0,0037	0,065	0,065
10682	Budynek mieszkalno-usługowy	Mickiewicza	4,6,8	0,0221	0,339	0,339
21611	Budynek mieszkalny	Mickiewicza	7	0,0074	0,134	0,134
21934	Budynek mieszkalno-handlowy	Mickiewicza	7A	0,0103	0,183	0,183
22193	Budynek mieszkalno-usługowy	Mickiewicza	9	0,0111	0,161	0,161
22183	Budynek mieszkalny	Mickiewicza	9 A	0,0052	0,076	0,076
22101	Budynek mieszkalny	Miła	1	0,0081	0,153	0,153
20204	Budynek mieszkalny	Miła	2	0,0074	0,131	0,131
20950	Budynek mieszkalny	Miła	3	0,0059	0,109	0,109
20783	Budynek mieszkalny	Młodzieżowa	1	0,0088	0,157	0,157
20092	Budynek mieszkalny	Młodzieżowa	11	0,0081	0,144	0,144
20975	Budynek mieszkalny	Młodzieżowa	12	0,0052	0,088	0,088
22261	Budynek mieszkalny	Młodzieżowa	14	0,0059	0,101	0,101
22161	Budynek mieszkalny	Młodzieżowa	15	0,0111	0,205	0,205
21863	Budynek mieszkalny	Młodzieżowa	15a	0,0088	0,157	0,157
20449	Budynek mieszkalny	Młodzieżowa	16	0,0059	0,105	0,105
20551	Budynek mieszkalny	Młodzieżowa	17	0,0096	0,170	0,170
22331	Budynek mieszkalny	Młodzieżowa	18	0,0037	0,061	0,061
22591	Budynek mieszkalny	Młodzieżowa	19	0,0052	0,107	0,107
22771	Budynek mieszkalny	Młodzieżowa	2/4	0,0224	0,337	0,337
20340	Budynek mieszkalny	Młodzieżowa	20	0,0044	0,103	0,103
22425	Budynek mieszkalny	Młodzieżowa	22	0,0037	0,070	0,070
20436	Budynek mieszkalny	Młodzieżowa	23	0,0066	0,120	0,120
20416	Budynek mieszkalny	Młodzieżowa	25	0,0066	0,120	0,120
20549	Budynek mieszkalny	Młodzieżowa	26	0,0037	0,067	0,067
22448	Budynek mieszkalny	Młodzieżowa	28	0,0052	0,085	0,085
20478	Budynek mieszkalny	Młodzieżowa	3	0,0074	0,131	0,131
20069	Budynek mieszkalny	Młodzieżowa	30	0,0044	0,087	0,087

Nr ewid.	III stopień Nazwa obiektu	Obiekt-ulica	Obiekt-nr domu	Moc ograniczona [MW]	Przepływ ograniczony obiekt [m3/h]	Przepływ ograniczony węzeł [m3/h]
22706	Budynek mieszkalny	Młodzieżowa	31	0,0066	0,118	0,118
20531	Budynek mieszkalny	Młodzieżowa	33	0,0066	0,159	0,159
20778	Budynek mieszkalny	Młodzieżowa	34	0,0059	0,097	0,097
22472	Budynek mieszkalny	Młodzieżowa	35	0,0074	0,128	0,128
21067	Budynek mieszkalny	Młodzieżowa	38	0,0081	0,150	0,150
20625	Budynek mieszkalny	Młodzieżowa	40	0,0059	0,105	0,105
21655	Budynek mieszkalny	Młodzieżowa	5	0,0059	0,105	0,105
20417	Budynek mieszkalny	Młodzieżowa	6	0,0074	0,131	0,131
21772	Budynek mieszkalny	Młodzieżowa	7	0,0081	0,144	0,144
20335	Budynek mieszkalny	Młodzieżowa	9	0,0066	0,118	0,118
10061	Budynek mieszkalny	Moniuszki	1 w I	0,0663	0,854	0,854
10061	Budynek mieszkalny	Moniuszki	1 w II	0,0663	0,842	0,842
10061	Budynek mieszkalny	Moniuszki	1 w III	0,0368	0,461	0,461
10061	Budynek mieszkalny	Moniuszki	2 w I	0,0752	0,954	0,954
10061	Budynek mieszkalny	Moniuszki	2 w II	0,0737	0,897	0,897
10061	Budynek mieszkalny	Moniuszki	3	0,0987	1,235	1,235
10061	Budynek mieszkalny	Moniuszki	4	0,0987	1,218	1,218
10061	Budynek mieszkalny	Moniuszki	6,5	0,2301	2,879	2,879
10061	Budynek mieszkalny	Moniuszki (Nowowiejskiego)	7+Nowowiejskiego 3	0,1880	2,352	2,352
10952	Budynek mieszkalno-handlowy	Muzealna	1	0,0147	0,267	0,267
20462	Budynek mieszkalny	Muzealna	11	0,0044	0,101	0,101
20543	Budynek mieszkalny	Muzealna	3	0,0044	0,080	0,080
22762	Budynek mieszkalny	Myśliwska	1	0,0059	0,109	0,109
21503	Budynek mieszkalny	Myśliwska	7	0,0052	0,086	0,086
10564	Budynek mieszkalny	Nadrzeczna	19	0,3493	5,641	7,521
10363	Budynek mieszkalny	Nadrzeczna	9	0,1164	1,915	
20394	Budynek mieszkalny	Nadwarciańska	11	0,0074	0,131	0,131
22799	Budynek mieszkalny	Nadwarciańska	12	0,0059	0,099	0,099
21507	Budynek mieszkalny	Nadwarciańska	13	0,0066	0,118	0,118
20016	Budynek mieszkalny	Nadwarciańska	14	0,0074	0,131	0,131
21713	Budynek mieszkalny	Nadwarciańska	15	0,0066	0,118	0,118
21174	Budynek mieszkalny	Nadwarciańska	16	0,0037	0,060	0,060
22569	Budynek mieszkalny	Nadwarciańska	2	0,0059	0,099	0,099
21113	Budynek mieszkalny	Nadwarciańska	20	0,0052	0,092	0,092
22931	Budynek mieszkalny	Nadwarciańska	3	0,0059	0,099	0,099
20842	Budynek mieszkalny	Nadwarciańska	6	0,0074	0,128	0,128
21778	Budynek mieszkalny	Nadwarciańska	7	0,0052	0,092	0,092
21787	Budynek mieszkalny	Nadwarciańska	8	0,0066	0,118	0,118
21198	Budynek mieszkalny	Nadwarciańska	9	0,0074	0,145	0,145

Nr ewid.	III stopień Nazwa obiektu	Obiekt-ulica	Obiekt-nr domu	Moc ograniczona [MW]	Przepływ ograniczony obiekt [m3/h]	Przepływ ograniczony węzeł [m3/h]
22496	Budynek mieszkalny	Nałkowskiej	1	0,0037	0,054	0,054
22275	Budynek mieszkalny	Nałkowskiej	10	0,0088	0,138	0,138
21624	Budynek mieszkalny	Nałkowskiej	12	0,0088	0,145	0,145
21433	Budynek mieszkalny	Nałkowskiej	14	0,0081	0,144	0,144
22775	Budynek mieszkalny	Nałkowskiej	15	0,0059	0,092	0,092
21371	Budynek mieszkalny	Nałkowskiej	16	0,0066	0,107	0,107
22962	Budynek mieszkalny	Nałkowskiej	20	0,0066	0,097	0,097
21286	Budynek mieszkalny	Nałkowskiej	22	0,0088	0,143	0,143
22093	Budynek mieszkalny	Nałkowskiej	4	0,0074	0,136	0,136
22875	Budynek mieszkalny	Nałkowskiej	5	0,0052	0,083	0,083
22916	Budynek mieszkalny	Nałkowskiej	6	0,0074	0,107	0,107
22853	Budynek mieszkalny	Nałkowskiej	8	0,0066	0,116	0,116
21364	Budynek mieszkalny	Nałkowskiej	9	0,0074	0,131	0,131
10061	Budynek mieszkalny	Noskowskiego	3,cz 2	0,0951	1,189	1,189
10061	Budynek mieszkalny	Noskowskiego	1,cz 2	0,1474	1,844	1,844
10360	Budynek mieszkalny	Nowa	7	0,0479	0,626	0,626
10061	Budynek mieszkalny	Nowa	8	0,0483	0,621	0,621
10061	Budynek mieszkalny	Nowowiejskiego	1,2	0,2152	2,692	2,692
10460	Budynek mieszkalno-handlowy	Obr.Westerplatte	12	0,0118	0,194	0,194
10395	Budynek mieszkalny	Obr.Westerplatte	5	0,0221	0,277	0,277
10950	Budynek mieszkalny	Obr.Westerplatte	7	0,0280	0,332	0,332
22403	Budynek mieszkalny	Ogrodowa	1	0,0059	0,079	0,079
10841	Budynek mieszkalny	Ogrodowa	2	0,0162	0,209	0,209
21458	Budynek mieszkalny	Okólna	1	0,0096	0,167	0,167
11026	Budynek mieszkalny	Okólna	10	0,0037	0,064	0,064
21945	Budynek mieszkalny	Okólna	15	0,0037	0,065	0,065
20695	Budynek mieszkalny	Okólna	17	0,0059	0,101	0,101
20140	Budynek mieszkalny	Okólna	19	0,0037	0,071	0,071
20908	Budynek mieszkalny	Okólna	27	0,0037	0,096	0,096
20375	Budynek mieszkalny	Okólna	29	0,0088	0,157	0,157
22523	Budynek mieszkalny	Okólna	3	0,0059	0,116	0,116
10012	Budynek mieszkalny	Okólna	31 w I	0,0711	0,890	0,890
10012	Budynek mieszkalny	Okólna	31 w II	0,0711	0,902	0,902
10273	Budynek mieszkalny	Okólna	33	0,1219	1,548	1,548
10012	Budynek mieszkalny	Okólna	35	0,0712	0,903	0,903
10012	Budynek mieszkalny	Okólna	37	0,1808	2,262	2,262
10012	Budynek mieszkalny	Okólna	39	0,1808	2,262	2,262
10012	Budynek mieszkalny	Okólna	41 w I	0,0892	1,131	1,131
10012	Budynek mieszkalny	Okólna	41 w II	0,0892	1,148	1,148
10720	Budynek mieszkalny	Okólna	57A	0,0258	0,358	0,358

Nr ewid.	III stopień Nazwa obiektu	Obiekt-ulica	Obiekt-nr domu	Moc ograniczona [MW]	Przepływ ograniczony obiekt [m3/h]	Przepływ ograniczony węzeł [m3/h]
10690	Budynek mieszkalny	Okólna	59	0,0405	0,571	0,571
21987	Budynek mieszkalny	Okólna	6	0,0074	0,131	0,131
20916	Budynek mieszkalny	Okólna	8	0,0044	0,076	0,076
22021	Budynek mieszkalny	Okólna	8 A	0,0059	0,097	0,097
22414	Budynek mieszkalny	Orzeszkowej	2	0,0037	0,064	0,064
21375	Budynek mieszkalny	Orzeszkowej	3	0,0088	0,148	0,148
22133	Budynek mieszkalny	Orzeszkowej	4	0,0052	0,085	0,085
22780	Budynek mieszkalny	Orzeszkowej	5	0,0081	0,133	0,133
21740	Budynek mieszkalny	Orzeszkowej	6	0,0037	0,063	0,063
21386	Budynek mieszkalny	Orzeszkowej	7	0,0066	0,118	0,118
22784	Budynek mieszkalny	Parkowa	1	0,0059	0,101	0,101
21833	Budynek mieszkalny	Parkowa	2	0,0059	0,109	0,109
21334	Budynek mieszkalny	Parkowa	2A	0,0059	0,101	0,101
22399	Budynek mieszkalny	Parkowa	4	0,0066	0,113	0,113
22269	Budynek mieszkalny	Parkowa	5	0,0074	0,126	0,126
22126	Budynek mieszkalny	Parkowa	6	0,0052	0,092	0,092
21938	Budynek mieszkalny	Parkowa	8	0,0074	0,126	0,126
22788	Budynek mieszkalny	Parowa	2b	0,0088	0,117	0,117
22614	Budynek mieszkalny	Parowa	6	0,0059	0,084	0,084
22613	Budynek mieszkalny	Parowa	8	0,0052	0,074	0,074
22515	Budynek mieszkalno-usługowy	PCK	12	0,0133	0,214	0,214
21822	Budynek mieszkalny	PCK	12 A	0,0059	0,095	0,095
22634	Budynek mieszkalny	PCK	14 A	0,0074	0,134	0,134
21534	Budynek mieszkalny	PCK	15	0,0044	0,071	0,071
22170	Budynek mieszkalny	PCK	16	0,0111	0,182	0,182
21890	Budynek mieszkalny	PCK	17	0,0052	0,092	0,092
21217	Budynek mieszkalny	PCK	19	0,0052	0,092	0,092
22189	Budynek mieszkalny	PCK	21	0,0074	0,104	0,104
21978	Budynek mieszkalny	PCK	23	0,0059	0,105	0,105
22407	Budynek mieszkalny	PCK	4	0,0258	0,358	0,358
22362	Budynek mieszkalny	PCK	6	0,0074	0,117	0,117
22363	Budynek mieszkalny	PCK	6A	0,0037	0,055	0,055
22786	Budynek mieszkalny	PCK	7	0,0066	0,091	0,091
21959	budynek mieszkalny	PCK	7 A	0,0059	0,105	0,105
10021	Budynek mieszkalny	Piłsudskiego	1	0,1736	2,302	2,302
10189	Budynek mieszkalny	Piłsudskiego	16	0,0486	0,665	0,665
10189	Budynek mieszkalny	Piłsudskiego	18	0,0486	0,645	0,645
11028	Budynek mieszkalny	Piłsudskiego	2 B	0,0899	1,065	1,065
10395	Budynek mieszkalny	Piłsudskiego	20	0,0811	1,014	1,014

Nr ewid.	III stopień Nazwa obiektu	Obiekt-ulica	Obiekt-nr domu	Moc ograniczona [MW]	Przepływ ograniczony obiekt [m3/h]	Przepływ ograniczony węzeł [m3/h]
10678	Budynek mieszkalny	Piłsudskiego	22B, 22A	0,0811	1,014	1,014
10793	Budynek mieszkalny	Piłsudskiego	22C	0,0707	0,885	0,885
10793	Budynek mieszkalny	Piłsudskiego	22D	0,0398	0,498	0,498
10189	Budynek mieszkalny	Piłsudskiego	4	0,0899	3,160	
10021	Budynek mieszkalny	Piłsudskiego	5	0,1501	1,990	1,990
10377	Budynek mieszkalny	Piłsudskiego	6	0,0765	0,985	2,142
10189	Budynek mieszkalny	Piłsudskiego	12	0,0744	1,002	1,002
10021	Budynek mieszkalny	Piłsudskiego	3	0,1425	1,978	1,978
10189	Budynek mieszkalny	Piłsudskiego	8	0,0906	1,202	1,202
20196	Budynek mieszkalny	Pionierów	1	0,0037	0,065	0,065
22635	Budynek mieszkalny	Pionierów	10	0,0066	0,100	0,100
20172	Budynek mieszkalny	Pionierów	11	0,0037	0,065	0,065
20804	Budynek mieszkalny	Pionierów	12	0,0052	0,092	0,092
22750	Budynek mieszkalny	Pionierów	13	0,0037	0,060	0,060
20346	Budynek mieszkalny	Pionierów	14	0,0044	0,080	0,080
22838	Budynek mieszkalny	Pionierów	15	0,0059	0,097	0,097
20886	Budynek mieszkalny	Pionierów	16	0,0052	0,092	0,092
22606	Budynek mieszkalny	Pionierów	17	0,0052	0,085	0,085
20039	Budynek mieszkalny	Pionierów	19	0,0044	0,079	0,079
21857	Budynek mieszkalny	Pionierów	2	0,0066	0,118	0,118
20999	Budynek mieszkalny	Pionierów	20	0,0059	0,105	0,105
21176	Budynek mieszkalny	Pionierów	21	0,0044	0,076	0,076
20302	Budynek mieszkalny	Pionierów	24	0,0052	0,092	0,092
22460	Budynek mieszkalny	Pionierów	25	0,0059	0,095	0,095
22405	Budynek mieszkalny	Pionierów	26	0,0052	0,080	0,080
20337	Budynek mieszkalny	Pionierów	26 A	0,0088	0,157	0,157
20376	Budynek mieszkalny	Pionierów	26 B	0,0074	0,117	0,117
22374	Budynek mieszkalny	Pionierów	27	0,0088	0,145	0,145
20036	Budynek mieszkalny	Pionierów	28	0,0133	0,236	0,236
20331	Budynek mieszkalny	Pionierów	29	0,0096	0,155	0,155
22680	Budynek mieszkalny	Pionierów	3	0,0059	0,105	0,105
22986	Budynek mieszkalny	Pionierów	31	0,0081	0,126	0,126
21461	Budynek mieszkalny	Pionierów	33	0,0052	0,092	0,092
20805	Budynek mieszkalny	Pionierów	34	0,0022	0,039	0,039
22856	Budynek mieszkalny	Pionierów	34	0,0052	0,083	0,083
21020	Budynek mieszkalny	Pionierów	35	0,0081	0,144	0,144
22789	Budynek mieszkalny	Pionierów	37	0,0081	0,118	0,118
20796	Budynek mieszkalny	Pionierów	38	0,0059	0,105	0,105
22060	Budynek mieszkalny	Pionierów	39	0,0088	0,157	0,157
22666	Budynek mieszkalny	Pionierów	4	0,0037	0,061	0,061
22276	Budynek mieszkalny	Pionierów	40	0,0044	0,085	0,085

Nr ewid.	III stopień Nazwa obiektu	Obiekt-ulica	Obiekt-nr domu	Moc ograniczona [MW]	Przepływ ograniczony obiekt [m3/h]	Przepływ ograniczony węzeł [m3/h]
20597	Budynek mieszkalny	Pionierów	41	0,0037	0,065	0,065
22468	Budynek mieszkalny	Pionierów	42	0,0059	0,097	0,097
22903	Budynek mieszkalny	Pionierów	43	0,0066	0,113	0,113
22199	Budynek mieszkalny	Pionierów	44	0,0059	0,094	0,094
20426	Budynek mieszkalny	Pionierów	46	0,0052	0,092	0,092
22303	Budynek mieszkalny	Pionierów	47	0,0059	0,097	0,097
20305	Budynek mieszkalny	Pionierów	48	0,0088	0,157	0,157
20364	Budynek mieszkalny	Pionierów	49	0,0066	0,107	0,107
22900	Budynek mieszkalny	Pionierów	5	0,0037	0,064	0,064
20405	Budynek mieszkalny	Pionierów	50	0,0059	0,097	0,097
20592	Budynek mieszkalny	Pionierów	51	0,0052	0,092	0,092
20920	Budynek mieszkalny	Pionierów	52	0,0088	0,157	0,157
22114	Budynek mieszkalny	Pionierów	53	0,0066	0,109	0,109
22965	Budynek mieszkalny	Pionierów	54	0,0052	0,083	0,083
20086	Budynek mieszkalny	Pionierów	55	0,0088	0,157	0,157
20124	Budynek mieszkalny	Pionierów	56	0,0059	0,105	0,105
22682	budynek mieszkalny	Pionierów	57	0,0059	0,097	0,097
20404	Budynek mieszkalny	Pionierów	59	0,0052	0,082	0,082
21951	Budynek mieszkalny	Pionierów	61	0,0074	0,131	0,131
21011	Budynek mieszkalny	Pionierów	63	0,0066	0,118	0,118
22819	Budynek mieszkalny	Pionierów	65	0,0074	0,128	0,128
22046	Budynek mieszkalny	Pionierów	7	0,0037	0,063	0,063
20141	Budynek mieszkalny	Pionierów	8	0,0059	0,105	0,105
20924	Budynek mieszkalny	Pionierów	9	0,0059	0,105	0,105
10261	Budynek mieszkalny	Pl.Górnika	1	0,0595	0,744	0,744
10262	Budynek mieszkalny	Pl.Górnika	2	0,0595	0,735	0,735
10263	Budynek mieszkalny	Pl.Górnika	3	0,0595	0,734	0,734
11025	Budynek mieszkalno-usługowy	Pl.Wolności	12	0,0118	0,414	
10772	Budynek mieszkalno-usługowy	Pl.Wolności	13	0,0169	0,279	0,279
10803	Budynek mieszkalno-handlowy	Pl.Wolności	14	0,0066	0,233	
11020	Budynek biura, hostel	Pl.Wolności	16	0,0663	0,893	0,893
10653	Budynek mieszkalno-usługowy	Pl.Wolności	2	0,0177	0,215	0,215
11009	Budynek mieszkalny	Pl.Wolności	3	0,0619	0,901	0,901
10364	Budynek mieszkalno-usługowy	Pl.Wolności	7	0,0287	0,464	0,464
21633	Budynek mieszkalny	Pl.Wolności	9	0,0103	0,173	0,173

Nr ewid.	III stopień Nazwa obiektu	Obiekt-ulica	Obiekt-nr domu	Moc ograniczona [MW]	Przepływ ograniczony obiekt [m3/h]	Przepływ ograniczony węzeł [m3/h]
10658	Budynek mieszkalno-usługowy	Pl.Zamkowy	10	0,0221	0,370	0,370
22736	Budynek mieszkalny	Pl.Zamkowy	3	0,0184	0,256	0,256
22035	Budynek mieszkalno-usługowy	Pl.Zamkowy	9	0,0059	0,105	0,105
10740	Budynek mieszkalno-handlowy	Pl.Zamkowy	9A	0,0199	0,340	0,340
20955	Budynek mieszkalny	Plonowa	1	0,0037	0,065	0,065
22592	Budynek mieszkalny	Plonowa	11	0,0074	0,149	0,149
21983	Budynek mieszkalny	Plonowa	12	0,0059	0,105	0,105
21937	Budynek mieszkalny	Plonowa	14	0,0059	0,105	0,105
22923	budynek mieszkalny	Plonowa	5	0,0059	0,094	0,094
10988	Budynek mieszkalno-usługowy	Podgórna	28 B	0,1157	1,468	1,468
10621	Budynek mieszkalny	Podgórna	28 i 28a	0,1474	1,925	1,925
22844	Budynek mieszkalny	Pogodna	10	0,0059	0,103	0,103
22478	Budynek mieszkalny	Pogodna	11	0,0074	0,131	0,131
21006	Budynek mieszkalny	Pogodna	12	0,0074	0,136	0,136
22003	Budynek mieszkalny	Pogodna	13	0,0037	0,070	0,070
22979	Budynek mieszkalny	Pogodna	15	0,0044	0,077	0,077
22446	Budynek mieszkalny	Pogodna	16	0,0037	0,065	0,065
22913	Budynek mieszkalny	Pogodna	20	0,0037	0,064	0,064
22184	Budynek mieszkalny	Pogodna	21	0,0074	0,119	0,119
22268	Budynek mieszkalny	Pogodna	25	0,0044	0,091	0,091
22832	Budynek mieszkalny	Pogodna	3	0,0059	0,119	0,119
21910	Budynek mieszkalny	Pogodna	47	0,0044	0,079	0,079
22239	Budynek mieszkalny	Pogodna	5	0,0059	0,122	0,122
22841	Budynek mieszkalny	Pogodna	6	0,0037	0,078	0,078
20081	Budynek mieszkalny	Pogodna	7	0,0052	0,092	0,092
20121	Budynek mieszkalny	Pogodna	8	0,0059	0,105	0,105
22400	Budynek mieszkalny	Pogodna	9	0,0037	0,065	0,065
22342	Budynek mieszkalny	Polna	11	0,0074	0,128	0,128
20989	Budynek mieszkalny	Polna	15	0,0059	0,131	0,131
22935	Budynek mieszkalny	Polna	16	0,0066	0,120	0,120
22711	Budynek mieszkalny	Polna	17	0,0066	0,131	0,131
21980	Budynek mieszkalny	Polna	18	0,0111	0,234	0,234
22741	Budynek mieszkalny	Polna	21	0,0059	0,109	0,109
22754	Budynek mieszkalny	Polna	27	0,0052	0,117	0,117
20229	Budynek mieszkalny	Polna	27 A	0,0052	0,143	0,143
20229	Budynek mieszkalny	Polna	27 B	0,0029	0,082	0,082

Nr ewid.	III stopień Nazwa obiektu	Obiekt-ulica	Obiekt-nr domu	Moc ograniczona [MW]	Przepływ ograniczony obiekt [m3/h]	Przepływ ograniczony węzeł [m3/h]
20555	Budynek mieszkalny	Polna	3	0,0044	0,079	0,079
22773	Budynek mieszkalny	Polna	3A	0,0111	0,158	0,158
22540	Budynek mieszkalny	Polna	5	0,0096	0,158	0,158
20518	Budynek mieszkalny	Polna	8	0,0037	0,065	0,065
22313	Budynek mieszkalny	Polna	9	0,0059	0,101	0,101
22215	Budynek mieszkalny	Południowa	4	0,0088	0,151	0,151
22359	budynek mieszkalny	Południowa	7	0,0074	0,117	0,117
21697	budynek mieszkalny	Porazińskiej	10	0,0125	0,232	0,232
20646	Plebania	Portowa	2	0,0472	0,698	0,698
10268	Budynek mieszkalny	Powst.Stycz.	1	0,1039	1,300	1,300
10012	Budynek mieszkalny część KSM	Powst.Stycz.	2 w I	0,1281	1,749	1,749
10012	Budynek mieszkalny część usługowa	Powst.Stycz.	2 w I	0,0097		
10012	Budynek mieszkalny część KSM	Powst.Stycz.	2 w II	0,1322	1,776	1,776
10012	Budynek mieszkalny część usługowa	Powst.Stycz.	2 w II	0,0097		
10278	Budynek mieszkalny	Powst.Stycz.	3	0,1039	1,300	1,300
10227	Budynek mieszkalny	Powst.Stycz.	5	0,1039	1,318	1,318
10251	Budynek mieszkalny	Powst.Wlkp.	1	0,0629	0,776	0,776
10255	Budynek mieszkalny	Powst.Wlkp.	10	0,0687	0,859	0,859
10335	Budynek mieszkalny	Powst.Wlkp.	12	0,1032	1,291	1,291
10252	Budynek mieszkalny	Powst.Wlkp.	2	0,0687	0,859	0,859
10253	Budynek mieszkalny	Powst.Wlkp.	3	0,0637	0,797	0,797
10334	Budynek mieszkalny	Powst.Wlkp.	4	0,0951	1,206	1,206
10012	Budynek mieszkalny	Powst.Wlkp.	5	0,0563	0,704	0,704
10012	Budynek mieszkalny	Powst.Wlkp.	7	0,0716	0,884	0,884
10254	Budynek mieszkalny	Powst.Wlkp.	8	0,0691	0,865	0,865
10226	Budynek mieszkalny	Powst.Wlkp.	9	0,0815	1,020	1,020
21593	Budynek mieszkalny	Poznańska	100	0,0052	0,092	0,092
21673	Budynek mieszkalny	Poznańska	104/1	0,0044	0,079	0,079
22847	Budynek mieszkalny	Poznańska	11	0,0066	0,102	0,102
22352	Budynek mieszkalny	Poznańska	110	0,0059	0,105	0,105
10867	Budynek mieszkalno-usługowy	Poznańska	112	0,0111	0,169	0,169
21985	Budynek mieszkalny	Poznańska	114	0,0052	0,092	0,092
21606	Budynek mieszkalny	Poznańska	13	0,0081	0,144	0,144
21803	Budynek mieszkalny	Poznańska	3	0,0081	0,144	0,144
21526	Budynek mieszkalny	Poznańska	31	0,0088	0,157	0,157
21707	Budynek mieszkalny	Poznańska	33	0,0052	0,092	0,092
21515	Budynek mieszkalny	Poznańska	33	0,0103	0,183	0,183

Nr ewid.	III stopień Nazwa obiektu	Obiekt-ulica	Obiekt-nr domu	Moc ograniczona [MW]	Przepływ ograniczony obiekt [m3/h]	Przepływ ograniczony węzeł [m3/h]
22210	Budynek mieszkalny	Poznańska	40A	0,0044	0,080	0,080
21805	Budynek mieszkalny	Poznańska	41	0,0059	0,103	0,103
22518	Budynek mieszkalny	Poznańska	46 A	0,0111	0,179	0,179
21759	Budynek mieszkalny	Poznańska	46B	0,0066	0,118	0,118
22908	Budynek mieszkalny	Poznańska	47	0,0088	0,145	0,145
10562	Budynek mieszkalny	Poznańska	49	0,0111	0,153	0,153
20751	Budynek mieszkalny	Poznańska	50A	0,0074	0,121	0,121
20776	Budynek mieszkalny	Poznańska	50B	0,0066	0,116	0,116
20776	Budynek mieszkalny	Poznańska	50c	0,0037	0,064	0,064
10572	Budynek mieszkalny	Poznańska	51 C	0,0309	0,410	0,410
22220	Budynek mieszkalny	Poznańska	7	0,0044	0,080	0,080
22578	Budynek mieszkalny	Poznańska	9	0,0037	0,071	0,071
22247	Budynek mieszkalny	Poznańska	96	0,0088	0,154	0,154
20459	Budynek mieszkalny	Północna	1	0,0074	0,119	0,119
20485	Budynek mieszkalny	Północna	11	0,0059	0,090	0,090
20997	Budynek mieszkalny	Północna	13	0,0059	0,090	0,090
22617	Budynek mieszkalny	Północna	2	0,0125	0,189	0,189
20477	Budynek mieszkalny	Północna	3	0,0088	0,157	0,157
22381	Budynek mieszkalny	Północna	5	0,0044	0,071	0,071
22520	Budynek mieszkalny	Północna	7	0,0081	0,129	0,129
22944	Budynek mieszkalny	Północna	9	0,0052	0,078	0,078
20711	Budynek mieszkalny	Półwiejska	10	0,0066	0,118	0,118
22462	Budynek mieszkalny	Półwiejska	12	0,0066	0,109	0,109
20481	Budynek mieszkalny	Półwiejska	2	0,0037	0,065	0,065
22539	Budynek mieszkalny	Półwiejska	4	0,0029	0,052	0,052
22073	Budynek mieszkalny	Półwiejska	6	0,0059	0,101	0,101
21900	Budynek mieszkalny	Półwiejska	8	0,0088	0,157	0,157
21976	Budynek mieszkalny	Prusa	1	0,0044	0,079	0,079
21149	Budynek mieszkalny	Prusa	12	0,0052	0,143	0,143
22973	Budynek mieszkalny	Prusa	4	0,0037	0,058	0,058
22796	Budynek mieszkalny	Prusa	5	0,0044	0,089	0,089
22307	Budynek mieszkalny	Prusa	6	0,0044	0,123	0,123
21625	Budynek mieszkalny	Prusa	8	0,0052	0,092	0,092
10983	Budynek mieszkalny	Przemysłowa	112	0,0177	0,249	0,249
10984	Budynek mieszkalny	Przemysłowa	114	0,0177	0,242	0,242
10985	Budynek mieszkalny	Przemysłowa	116	0,0177	0,238	0,238
10012	Budynek mieszkalny	Przemysłowa	14 w I	0,0569	0,712	0,712
10012	Budynek mieszkalny	Przemysłowa	14 w II	0,0569	0,702	0,702
22373	Budynek mieszkalny	Przemysłowa	148	0,0059	0,116	0,116
10012	Budynek mieszkalny	Przemysłowa	16 w I	0,0569	0,712	0,712
10012	Budynek mieszkalny	Przemysłowa	16 w II	0,0569	0,712	0,712

Nr ewid.	III stopień Nazwa obiektu	Obiekt-ulica	Obiekt-nr domu	Moc ograniczona [MW]	Przepływ ograniczony obiekt [m3/h]	Przepływ ograniczony węzeł [m3/h]
20602	Budynek mieszkalny	Przemysłowa	17	0,0066	0,118	0,118
21384	Plebania	Przemysłowa	18	0,0118	0,164	0,164
20424	Budynek mieszkalny	Przemysłowa	23	0,0037	0,065	0,065
20493	Budynek mieszkalny	Przemysłowa	27 A	0,0059	0,105	0,105
21587	Budynek mieszkalny	Przemysłowa	29 B	0,0066	0,118	0,118
10299	Budynek mieszkalny	Przemysłowa	3 B	0,1032	1,273	1,273
11042	Budynek mieszkalny	Przemysłowa	3 C	0,0752	0,927	0,927
21605	Budynek mieszkalny	Przemysłowa	39A	0,0066	0,155	0,155
20946	Budynek mieszkalny	Przemysłowa	41	0,0029	0,052	0,052
20628	Budynek mieszkalny	Przemysłowa	43	0,0044	0,079	0,079
20093	Budynek mieszkalny	Przemysłowa	45	0,0066	0,118	0,118
22449	Budynek mieszkalny	Przemysłowa	47	0,0052	0,090	0,090
10769	Budynek mieszkalno-handlowy	Przemysłowa	49	0,0111	0,196	0,196
10564	Budynek mieszkalny	Przemysłowa	5	0,1540	1,874	1,874
22769	Budynek mieszkalny	Przemysłowa	53	0,0059	0,105	0,105
21866	Budynek mieszkalny	Przemysłowa	55	0,0044	0,073	0,073
10622	Budynek mieszkalny	Przemysłowa	6	0,0901	1,213	1,213
22972	Budynek mieszkalny	Przemysłowa	dz. nr 205/2	0,0074	0,094	0,094
11043	Budynek mieszkalny	Przemysłowa	3 A	0,1046	1,273	1,273
20578	Budynek mieszkalny	Radosna	2	0,0052	0,092	0,092
20223	Budynek mieszkalny	Radosna	3	0,0029	0,067	0,067
10021	Budynek mieszkalny	Rataja	2	0,1319	1,803	1,803
10021	Budynek mieszkalny	Rataja	4	0,1717	2,346	2,346
22055	Budynek mieszkalny	Reformacka	11	0,0052	0,092	0,092
21800	Budynek mieszkalny	Reformacka	12	0,0111	0,196	0,196
22082	Budynek mieszkalny	Reformacka	15	0,0052	0,083	0,083
21567	Budynek mieszkalny	Reformacka	15 C	0,0088	0,157	0,157
22509	Budynek mieszkalny	Reformacka	15b	0,0066	0,134	0,134
22031	Budynek mieszkalny	Reformacka	16	0,0059	0,105	0,105
22914	Budynek mieszkalny	Reformacka	18	0,0074	0,128	0,128
10179	Klasztor Franciszkanów	Reformacka	2	0,0553	0,982	0,982
21888	Budynek mieszkalny	Reformacka	20	0,0052	0,092	0,092
22815	Budynek mieszkalny	Reformacka	24	0,0059	0,097	0,097
22001	Budynek mieszkalny	Reformacka	25	0,0066	0,118	0,118
22748	Budynek mieszkalny	Reformacka	30	0,0066	0,111	0,111
22510	Budynek mieszkalny	Reformacka	4	0,0037	0,055	0,055
21885	Budynek mieszkalny	Reformacka	42	0,0059	0,105	0,105
22354	Budynek mieszkalny	Reformacka	44	0,0074	0,111	0,111
22723	Budynek mieszkalny	Reformacka	48	0,0088	0,138	0,138

Nr ewid.	III stopień Nazwa obiektu	Obiekt-ulica	Obiekt-nr domu	Moc ograniczona [MW]	Przepływ ograniczony obiekt [m3/h]	Przepływ ograniczony węzeł [m3/h]
21570	Budynek mieszkalny	Reformacka	52	0,0037	0,065	0,065
21714	Budynek mieszkalny	Reformacka	6	0,0044	0,079	0,079
22240	Budynek mieszkalny	Reymonta	10	0,0059	0,116	0,116
21209	Budynek mieszkalny	Reymonta	12	0,0044	0,087	0,087
22829	Budynek mieszkalny	Reymonta	12 A	0,0022	0,038	0,038
21145	Budynek mieszkalny	Reymonta	2	0,0044	0,079	0,079
22835	Budynek mieszkalny	Reymonta	20	0,0066	0,116	0,116
21193	Budynek mieszkalny	Reymonta	3	0,0052	0,092	0,092
22655	Budynek mieszkalny	Reymonta	5	0,0037	0,070	0,070
21128	Budynek mieszkalny	Reymonta	6	0,0052	0,092	0,092
21501	Budynek mieszkalny	Reymonta	7	0,0081	0,138	0,138
21146	Budynek mieszkalny	Reymonta	7 A	0,0052	0,092	0,092
21186	Budynek mieszkalny	Reymonta	8	0,0044	0,079	0,079
21287	Budynek mieszkalny	Rodziewiczówny	1	0,0088	0,157	0,157
22851	Budynek mieszkalny	Rodziewiczówny	13	0,0088	0,151	0,151
21729	Budynek mieszkalny	Rodziewiczówny	14	0,0059	0,103	0,103
22371	Budynek mieszkalny	Rodziewiczówny	18	0,0066	0,105	0,105
22343	Budynek mieszkalny	Rodziewiczówny	19	0,0088	0,160	0,160
21519	Budynek mieszkalny	Rodziewiczówny	21	0,0081	0,144	0,144
21851	Budynek mieszkalny	Rodziewiczówny	23	0,0044	0,091	0,091
21437	Budynek mieszkalny	Rodziewiczówny	4	0,0066	0,159	0,159
21610	Budynek mieszkalny	Rodziewiczówny	5	0,0103	0,183	0,183
21626	Budynek mieszkalny	Rolna	12	0,0059	0,105	0,105
21663	Budynek mieszkalny	Rolna	8	0,0059	0,094	0,094
21918	Budynek mieszkalny	Rolna	8 A	0,0081	0,144	0,144
22153	Budynek mieszkalny	Różana	1	0,0059	0,114	0,114
20828	Budynek mieszkalny	Różana	1 B	0,0066	0,118	0,118
22013	Budynek mieszkalny	Różana	5	0,0044	0,079	0,079
10061	Budynek mieszkalny	Różyckiego	1,2	0,2041	2,590	2,590
22062	Budynek mieszkalny	Sadowa	10	0,0074	0,134	0,134
22010	Budynek mieszkalny	Sadowa	10 A	0,0088	0,157	0,157
20310	Budynek mieszkalny	Sadowa	13	0,0066	0,118	0,118
10532	Budynek mieszkalny	Sadowa	9	0,0654	0,829	0,829
22933	Budynek mieszkalny	Sikorskiego	1	0,0037	0,050	0,050
21093	Budynek mieszkalno-handlowy	Sikorskiego	12	0,0059	0,103	0,103
22801	Budynek mieszkalny	Sikorskiego	1a	0,0103	0,127	0,127
22287	Budynek mieszkalny	Sikorskiego	2	0,0044	0,091	0,091
22270	Budynek mieszkalny	Sikorskiego	3	0,0037	0,073	0,073
21589	Budynek mieszkalny	Sikorskiego	3 A	0,0037	0,065	0,065
22024	Budynek mieszkalny	Sikorskiego	4	0,0066	0,118	0,118

Nr ewid.	III stopień Nazwa obiektu	Obiekt-ulica	Obiekt-nr domu	Moc ograniczona [MW]	Przepływ ograniczony obiekt [m3/h]	Przepływ ograniczony węzeł [m3/h]
22951	Budynek mieszkalny	Sikorskiego	5	0,0059	0,103	0,103
10395	Budynek mieszkalno-usługowy	Słowackiego	1	0,0737	0,909	0,909
21083	Budynek mieszkalny	Słowackiego	10	0,0125	0,223	0,223
22757	Budynek mieszkalny	Słowackiego	10A	0,0088	0,143	0,143
11006	Budynek mieszkalno-biurowy	Słowackiego	12	0,0111	0,388	
21360	Budynek mieszkalny	Słowackiego	14	0,0140	0,492	
21809	Budynek mieszkalny	Słowackiego	3	0,0074	0,259	
10564	Budynek mieszkalny	Słowackiego	4,6,8	0,1091	3,833	
10564	Budynek mieszkalny	Słowackiego	5	0,0198	0,697	
	Węzeł grupowy 0,433 MW	Słowackiego				2,914
22879	Budynek mieszkalny	Solna	11	0,0118	0,228	0,228
21891	Budynek mieszkalny	Solna	11 A	0,0044	0,079	0,079
22917	Budynek mieszkalny	Solna	13	0,0044	0,079	0,079
22146	Budynek mieszkalny	Solna	14	0,0059	0,138	0,138
20576	Budynek mieszkalny	Solna	15	0,0037	0,080	0,080
22480	Budynek mieszkalny	Solna	15C	0,0037	0,060	0,060
21259	Budynek mieszkalny	Solna	16	0,0044	0,079	0,079
21122	Budynek mieszkalny	Solna	16 B	0,0066	0,118	0,118
22721	Budynek mieszkalny	Solna	17	0,0118	0,205	0,205
20915	Budynek mieszkalny	Solna	18	0,0066	0,118	0,118
22820	Budynek mieszkalny	Solna	18 A	0,0081	0,144	0,144
21689	Budynek mieszkalny	Solna	2	0,0081	0,144	0,144
22538	Budynek mieszkalny	Solna	20a	0,0059	0,105	0,105
22946	Budynek mieszkalny	Solna	21	0,0088	0,123	0,123
21229	Budynek mieszkalny	Solna	23	0,0088	0,157	0,157
20856	Budynek mieszkalny	Solna	29	0,0088	0,192	0,192
20622	Budynek mieszkalny	Solna	9	0,0066	0,116	0,116
20594	Budynek mieszkalny	Solna	9 A	0,0052	0,086	0,086
10328	Budynek mieszkalny	Solskiego	2	0,1175	1,450	1,450
10283	Budynek mieszkalny	Sosnowa	1	0,1222	1,507	1,507
10012	Budynek mieszkalny	Sosnowa	17	0,1067	1,335	1,335
22947	Budynek mieszkalny	Sosnowa	17 A	0,0059	0,099	0,099
10012	Budynek mieszkalny	Sosnowa	19	0,1067	1,335	1,335
10012	Budynek mieszkalny	Sosnowa	21	0,1067	1,335	1,335
10284	Budynek mieszkalny	Sosnowa	3	0,1219	1,505	1,505
10340	Budynek mieszkalny	Sosnowa	5	0,2314	2,855	2,855
10012	Budynek mieszkalny	Sosnowa	7	0,1067	1,354	1,354
20098	Budynek mieszkalny	Sowińskiego	1	0,0059	0,109	0,109
21972	Budynek mieszkalny	Sowińskiego	10	0,0052	0,092	0,092

Nr ewid.	III stopień Nazwa obiektu	Obiekt-ulica	Obiekt-nr domu	Moc ograniczona [MW]	Przepływ ograniczony obiekt [m3/h]	Przepływ ograniczony węzeł [m3/h]
22421	Budynek mieszkalny	Sowińskiego	2	0,0052	0,095	0,095
21162	Budynek mieszkalny	Sowińskiego	3	0,0044	0,073	0,073
22731	Budynek mieszkalny	Sowińskiego	6	0,0052	0,092	0,092
20171	Budynek mieszkalny	Sowińskiego	8	0,0059	0,105	0,105
22221	Budynek mieszkalny	Spacerowa	1	0,0088	0,207	0,207
22846	Budynek mieszkalny	Spacerowa	2	0,0037	0,074	0,074
20324	Budynek mieszkalny	Spacerowa	3	0,0066	0,118	0,118
22727	Budynek mieszkalny	Spokojna	10	0,0037	0,067	0,067
22169	Budynek mieszkalny	Spokojna	11	0,0052	0,083	0,083
20984	Budynek mieszkalny	Spokojna	12	0,0059	0,105	0,105
22546	Budynek mieszkalny	Spokojna	13	0,0074	0,131	0,131
22488	Budynek mieszkalny	Spokojna	14	0,0088	0,164	0,164
21846	Budynek mieszkalny	Spokojna	15	0,0037	0,065	0,065
20301	Budynek mieszkalny	Spokojna	19	0,0052	0,095	0,095
20688	Budynek mieszkalny	Spokojna	2	0,0037	0,065	0,065
22904	Budynek mieszkalny	Spokojna	3	0,0037	0,064	0,064
20858	budynek mieszkalny	Spokojna	4	0,0052	0,082	0,082
22896	Budynek mieszkalny	Spokojna	5	0,0044	0,071	0,071
22188	Budynek mieszkalny	Spokojna	6	0,0059	0,073	0,073
22825	Budynek mieszkalny	Spokojna	7	0,0059	0,095	0,095
21946	Budynek mieszkalny	Spokojna	8	0,0044	0,077	0,077
22144	Budynek mieszkalny	Spokojna	9	0,0059	0,099	0,099
22793	Budynek mieszkalny	Sportowa	10	0,0066	0,107	0,107
21692	Budynek mieszkalny	Sportowa	12a	0,0059	0,105	0,105
21412	Budynek mieszkalny	Sportowa	3	0,0044	0,074	0,074
22646	Budynek mieszkalny	Sportowa	4	0,0059	0,094	0,094
22470	Budynek mieszkalny	Sportowa	5	0,0044	0,073	0,073
21313	Budynek mieszkalny	Sportowa	7	0,0074	0,126	0,126
22601	Budynek mieszkalny	Sportowa	8	0,0066	0,118	0,118
22450	Budynek mieszkalno-usługowy	Spółdzielców	1A	0,0059	0,082	0,082
10448	Budynek mieszkalno-handlowy	Spółdzielców	27	0,0553	0,755	0,755
10600	Budynek mieszkalny	Spółdzielców	31	0,0214	1,240	
10627	Budynek mieszkalny	Spółdzielców	33	0,1474	1,818	1,818
10400	Budynek mieszkalno-usługowy	Spółdzielców	46	0,0847	1,214	1,214
10625	Budynek mieszkalno-usługowy	Spółdzielców	48	0,1186	1,550	1,550

Nr ewid.	III stopień Nazwa obiektu	Obiekt-ulica	Obiekt-nr domu	Moc ograniczona [MW]	Przepływ ograniczony obiekt [m3/h]	Przepływ ograniczony węzeł [m3/h]
11022	Budynek mieszkalno-usługowy	Spółdzielców	73	0,0295	0,416	0,416
22471	Budynek mieszkalny	Staffa	12	0,0044	0,094	0,094
20770	Budynek mieszkalny	Staffa	14	0,0052	0,092	0,092
20631	Budynek mieszkalny	Staffa	2 A	0,0052	0,115	0,115
22593	Budynek mieszkalny	Staffa	24	0,0044	0,073	0,073
21609	Budynek mieszkalny	Staffa	32	0,0044	0,079	0,079
22463	Budynek mieszkalny	Staffa	34	0,0052	0,112	0,112
22743	Budynek mieszkalny	Staffa	36	0,0103	0,148	0,148
21942	Budynek mieszkalny	Staffa	42	0,0044	0,106	0,106
22311	Budynek mieszkalny	Staffa	6	0,0037	0,065	0,065
21842	Budynek mieszkalny	Staffa	8	0,0066	0,118	0,118
10758	Budynek mieszkalno-usługowy	Staszica	1	0,0361	0,479	0,479
10787	Budynek mieszkalno-biurowy	Staszica	19	0,0066	0,113	0,113
21221	Budynek mieszkalno-usługowy	Staszica	20	0,0140	0,249	0,249
21216	Budynek mieszkalny	Staszica	22	0,0088	0,157	0,157
21263	Budynek mieszkalny	Staszica	23	0,0125	0,223	0,223
22596	Budynek mieszkalny	Staszica	24	0,0059	0,097	0,097
22391	Budynek mieszkalny	Staszica	25	0,0111	0,189	0,189
22798	Budynek mieszkalny	Staszica	26	0,0059	0,097	0,097
22852	Budynek mieszkalny	Staszica	29	0,0059	0,095	0,095
21304	Budynek mieszkalny	Staszica	31	0,0096	0,170	0,170
21250	Budynek mieszkalny	Staszica	35A	0,0074	0,131	0,131
21227	Budynek mieszkalny	Staszica	37	0,0044	0,074	0,074
22827	Budynek mieszkalny	Staszica	39	0,0088	0,154	0,154
22645	Budynek mieszkalny	Staszica	6A	0,0074	0,123	0,123
22738	Budynek mieszkalny	Staszica	7	0,0052	0,083	0,083
21449	Budynek mieszkalny	Staszica	8	0,0074	0,131	0,131
22653	Budynek mieszkalno-handlowy	Staszica	9	0,0074	0,123	0,123
21276	Budynek mieszkalny	Stodolniana	105	0,0125	0,223	0,223
21444	Budynek mieszkalny	Stodolniana	107	0,0088	0,157	0,157
21278	Budynek mieszkalny	Stodolniana	109	0,0074	0,131	0,131
21274	Budynek mieszkalny	Stodolniana	113	0,0059	0,105	0,105
22618	Budynek mieszkalny	Stodolniana	115	0,0052	0,097	0,097
22196	Budynek mieszkalny	Stodolniana	119	0,0088	0,154	0,154
21830	Budynek mieszkalny	Stodolniana	14	0,0074	0,123	0,123
21405	Budynek mieszkalny	Stodolniana	16	0,0059	0,105	0,105

Nr ewid.	III stopień Nazwa obiektu	Obiekt-ulica	Obiekt-nr domu	Moc ograniczona [MW]	Przepływ ograniczony obiekt [m3/h]	Przepływ ograniczony węzeł [m3/h]
21372	Budynek mieszkalny	Stodolniana	2	0,0066	0,118	0,118
21668	Budynek mieszkalny	Stodolniana	20	0,0066	0,118	0,118
22198	Budynek mieszkalny	Stodolniana	22	0,0037	0,073	0,073
21335	Budynek mieszkalny	Stodolniana	24	0,0029	0,052	0,052
21468	Budynek mieszkalny	Stodolniana	26	0,0066	0,118	0,118
21878	Budynek mieszkalny	Stodolniana	32	0,0074	0,131	0,131
22873	Budynek mieszkalny	Stodolniana	34	0,0088	0,138	0,138
22630	Budynek mieszkalny	Stodolniana	36	0,0044	0,073	0,073
22103	Budynek mieszkalny	Stodolniana	41	0,0088	0,154	0,154
21332	Budynek mieszkalny	Stodolniana	43	0,0088	0,157	0,157
22806	Budynek mieszkalny	Stodolniana	43A	0,0044	0,079	0,079
22678	Budynek mieszkalny	Stodolniana	46/1	0,0125	0,189	0,189
21275	Budynek mieszkalny	Stodolniana	50	0,0059	0,099	0,099
21436	Budynek mieszkalny	Stodolniana	52	0,0037	0,063	0,063
21272	Budynek mieszkalny	Stodolniana	54	0,0052	0,092	0,092
21594	Budynek mieszkalny	Stodolniana	55 A	0,0088	0,157	0,157
22632	Budynek mieszkalny	Stodolniana	55 B	0,0088	0,157	0,157
21387	Budynek mieszkalny	Stodolniana	56	0,0037	0,065	0,065
21698	Budynek mieszkalny	Stodolniana	58	0,0044	0,106	0,106
22686	Budynek mieszkalny	Stodolniana	59	0,0037	0,065	0,065
22108	Budynek mieszkalny	Stodolniana	60	0,0052	0,112	0,112
21895	Budynek mieszkalny	Stodolniana	75	0,0044	0,084	0,084
21328	Budynek mieszkalny	Stodolniana	77	0,0059	0,105	0,105
22361	Budynek mieszkalny	Stodolniana	83	0,0066	0,118	0,118
21957	Budynek mieszkalny	Stodolniana	85	0,0103	0,183	0,183
22324	Budynek mieszkalny	Stodolniana	89	0,0088	0,157	0,157
21590	Budynek mieszkalny	Stodolniana	89 A	0,0066	0,123	0,123
22541	Budynek mieszkalno-usługowy	Stodolniana	91	0,0111	0,185	0,185
22988	Budynek mieszkalny	Stodolniana	97	0,0059	0,092	0,092
21582	Budynek mieszkalny	Stokowa	1	0,0074	0,131	0,131
21599	Budynek mieszkalny	Stokowa	13	0,0044	0,079	0,079
22942	Budynek mieszkalny	Stokowa	13A	0,0074	0,126	0,126
21601	Budynek mieszkalny	Stokowa	14	0,0088	0,157	0,157
22211	Budynek mieszkalny	Stokowa	15	0,0096	0,167	0,167
21755	Budynek mieszkalny	Stokowa	16a	0,0088	0,167	0,167
21585	Budynek mieszkalny	Stokowa	18	0,0066	0,118	0,118
22192	Budynek mieszkalny	Stokowa	19	0,0074	0,128	0,128
21666	Budynek mieszkalny	Stokowa	2	0,0044	0,079	0,079
21581	Budynek mieszkalny	Stokowa	23	0,0081	0,138	0,138
21931	Budynek mieszkalny	Stokowa	3	0,0088	0,157	0,157

Nr ewid.	III stopień Nazwa obiektu	Obiekt-ulica	Obiekt-nr domu	Moc ograniczona [MW]	Przepływ ograniczony obiekt [m3/h]	Przepływ ograniczony węzeł [m3/h]
21607	Budynek mieszkalny	Stokowa	6	0,0066	0,118	0,118
22098	Budynek mieszkalny	Stokowa	9	0,0037	0,065	0,065
10702	Budynek mieszkalny	Stroma	1	0,0074	0,123	0,123
22648	Budynek mieszkalny	Stroma	3	0,0037	0,051	0,051
22732	Budynek mieszkalny	Stroma	3A	0,0052	0,079	0,079
22966	Budynek mieszkalny	Stroma	4	0,0037	0,065	0,065
20225	Budynek mieszkalny	Sucharskiego	10	0,0044	0,079	0,079
22868	Budynek mieszkalny	Sucharskiego	11	0,0066	0,113	0,113
20922	Budynek mieszkalny	Sucharskiego	2	0,0029	0,052	0,052
22977	Budynek mieszkalny	Sucharskiego	3	0,0059	0,107	0,107
22080	Budynek mieszkalny	Sucharskiego	4	0,0074	0,117	0,117
22854	Budynek mieszkalny	Sucharskiego	5	0,0088	0,138	0,138
22280	Budynek mieszkalny	Sucharskiego	6	0,0074	0,139	0,139
22772	Budynek mieszkalny	Sucharskiego	9	0,0059	0,105	0,105
10331	Budynek mieszkalny	Sybiraków	2	0,1400	1,752	1,752
10332	Budynek mieszkalny	Sybiraków	4	0,1407	1,761	1,761
22941	Budynek mieszkalny	Szafirowa	1	0,0066	0,107	0,107
22384	Budynek mieszkalny	Szafirowa	10	0,0052	0,092	0,092
22656	Budynek mieszkalny	Szafirowa	11	0,0029	0,052	0,052
21509	budynek mieszkalny	Szafirowa	12	0,0074	0,131	0,131
22926	Budynek mieszkalny	Szafirowa	13	0,0037	0,064	0,064
21658	Budynek mieszkalny	Szafirowa	14	0,0081	0,144	0,144
22171	Budynek mieszkalny	Szafirowa	15	0,0044	0,084	0,084
22954	Budynek mieszkalny	Szafirowa	16	0,0037	0,060	0,060
22983	Budynek mieszkalny	Szafirowa	17	0,0059	0,103	0,103
21573	Budynek mieszkalny	Szafirowa	3	0,0059	0,105	0,105
21583	Budynek mieszkalny	Szafirowa	4	0,0066	0,118	0,118
22631	Budynek mieszkalny	Szafirowa	5	0,0052	0,092	0,092
21541	Budynek mieszkalny	Szafirowa	6	0,0059	0,105	0,105
21695	Budynek mieszkalny	Szafirowa	7	0,0081	0,144	0,144
21817	Budynek mieszkalny	Szafirowa	8	0,0088	0,157	0,157
22603	Budynek mieszkalny	Szafirowa	9	0,0088	0,157	0,157
22808	Budynek mieszkalno-handlowy	Szarych Szeregów	1	0,0059	0,101	0,101
21212	Budynek mieszkalny	Szarych Szeregów	1	0,0081	0,144	0,144
21268	Budynek mieszkalny	Szarych Szeregów	12	0,0074	0,131	0,131
22309	Budynek mieszkalny	Szarych Szeregów	14	0,0052	0,088	0,088
21702	Budynek mieszkalny	Szarych Szeregów	15	0,0147	0,262	0,262

Nr ewid.	III stopień Nazwa obiektu	Obiekt-ulica	Obiekt-nr domu	Moc ograniczona [MW]	Przepływ ograniczony obiekt [m3/h]	Przepływ ograniczony węzeł [m3/h]
21254	Budynek mieszkalny	Szarych Szeregów	20	0,0081	0,144	0,144
21251	Budynek mieszkalny	Szarych Szeregów	20 A	0,0059	0,097	0,097
22795	Budynek mieszkalny	Szarych Szeregów	22	0,0037	0,062	0,062
10913	Budynek mieszkalny	Szarych Szeregów	2F	0,0788	0,986	0,986
10849	Budynek mieszkalno-handlowy	Szarych Szeregów	2G	0,0788	0,986	0,986
22730	Budynek mieszkalno-usługowy	Szarych Szeregów	4	0,0206	0,291	0,291
10498	Budynek mieszkalno-usługowy	Szarych Szeregów	5	0,0088	0,157	0,157
10061	Budynek mieszkalny	Szeligowskiego	1	0,1628	2,296	2,296
11041	Budynek mieszkalny	Szeligowskiego	2	0,1105	1,383	1,383
10970	Budynek mieszkalny	Szeligowskiego	3	0,1385	1,709	1,709
10940	Budynek mieszkalny	Szeligowskiego	4	0,1385	1,709	1,709
10061	Budynek mieszkalny	Szeligowskiego	6 w I	0,0781	0,977	0,977
10061	Budynek mieszkalny	Szeligowskiego	6 w II	0,0781	0,991	0,991
10061	Budynek mieszkalny	Szeligowskiego	7 w I	0,0309	0,393	0,393
10061	Budynek mieszkalny	Szeligowskiego	7 w II	0,0538	0,683	0,683
21087	Budynek mieszkalny	Szpitalna	1	0,0052	0,092	0,092
20479	Budynek mieszkalny	Szpitalna	11	0,0059	0,105	0,105
21815	Budynek mieszkalny	Szpitalna	19	0,0044	0,085	0,085
20709	Budynek mieszkalny	Szpitalna	21	0,0052	0,121	0,121
22970	Budynek mieszkalny	Szpitalna	25	0,0074	0,131	0,131
20545	Budynek mieszkalny	Szpitalna	27	0,0044	0,079	0,079
20338	Budynek mieszkalny	Szpitalna	3	0,0059	0,105	0,105
10395	Budynek mieszkalny	Szpitalna	52	0,1032	1,291	1,291
22598	Budynek mieszkalny	Szpitalna	55	0,0044	0,080	0,080
20400	Budynek mieszkalny	Szpitalna	7	0,0052	0,092	0,092
22797	Budynek mieszkalny	Szpitalna	7	0,0103	0,170	0,170
22842	Budynek mieszkalny	Szpitalna	9	0,0081	0,144	0,144
10061	Budynek handlowy	Szymanowskiego	1	0,0346	0,446	0,446
10061	Budynek mieszkalny	Szymanowskiego	2	0,0914	1,159	0,091
10061	Budynek mieszkalny	Szymanowskiego	3	0,0914	1,143	1,143
10061	Budynek mieszkalny	Szymanowskiego	4	0,0914	1,143	1,143
10800	Budynek mieszkalny	Śliska	2	0,0641	0,759	0,759
10979	Budynek mieszkalny	Świętojańska	10	0,0457	1,606	
10980	Budynek mieszkalny	Świętojańska	12	0,0442	1,554	
10981	Budynek mieszkalny	Świętojańska	14	0,0442	1,554	

Nr ewid.	III stopień Nazwa obiektu	Obiekt-ulica	Obiekt-nr domu	Moc ograniczona [MW]	Przepływ ograniczony obiekt [m3/h]	Przepływ ograniczony węzeł [m3/h]
10982	Budynek mieszkalny	Świętojańska	16	0,0442	1,554	
10362	Budynek mieszkalny	Świętojańska	18	0,1032	3,626	2,286
10361	Budynek mieszkalny	Świętojańska	6	0,0641	2,253	
10978	Budynek mieszkalny	Świętojańska	8	0,0442	1,554	
10993	Budynek mieszkalny	Świętojańska	CW	0,1640	2,207	2,207
22533	Budynek mieszkalny	Taczanowskiego	10	0,0066	0,123	0,123
22708	Budynek mieszkalny	Taczanowskiego	11	0,0059	0,103	0,103
22151	Budynek mieszkalny	Taczanowskiego	12	0,0074	0,156	0,156
20187	Budynek mieszkalny	Taczanowskiego	14	0,0044	0,080	0,080
22974	Budynek mieszkalny	Taczanowskiego	2	0,0103	0,183	0,183
21929	Budynek mieszkalny	Taczanowskiego	24	0,0088	0,157	0,157
21884	Budynek mieszkalny	Taczanowskiego	26	0,0088	0,157	0,157
21923	Budynek mieszkalny	Taczanowskiego	28A	0,0103	0,183	0,183
22902	Budynek mieszkalny	Taczanowskiego	34	0,0059	0,087	0,087
20451	Budynek mieszkalny	Taczanowskiego	4	0,0044	0,079	0,079
21542	Budynek mieszkalny	Taczanowskiego	9	0,0074	0,131	0,131
10395	Budynek mieszkalny	Topazowa	14,12	0,0958	1,182	1,182
10395	Budynek mieszkalny	Topazowa	16,18	0,0737	0,909	0,909
10395	Budynek mieszkalny	Topazowa	20,20a	0,0958	1,182	1,182
10395	Budynek mieszkalny	Topazowa	22	0,0737	0,909	0,909
10395	Budynek mieszkalny	Topazowa	24	0,0958	1,182	1,182
10021	Budynek mieszkalny	Topazowa	26	0,1849	2,567	2,567
10916	Budynek mieszkalny	Topazowa	30	0,1164	1,436	1,436
10900	Budynek mieszkalny	Topazowa	32	0,1120	1,382	1,382
10901	Budynek mieszkalny	Topazowa	34	0,1091	1,345	1,345
10280	Budynek mieszkalny	Traugutta	4	0,0296	0,381	0,381
10281	Budynek mieszkalny	Traugutta	6	0,0296	0,381	0,381
10977	Budynek mieszkalny	Traugutta	2	0,0391	0,489	0,489
10228	Budynek mieszkalny	Tuwima	1	0,1068	1,317	1,317
10012	Budynek mieszkalny	Tuwima	2	0,0906	1,134	1,134
10333	Budynek mieszkalny	Tuwima	3	0,1449	1,787	1,787
10012	Budynek mieszkalny	Tuwima	4	0,0906	1,134	1,134
10468	Budynek mieszkalny	Tuwima	5	0,1104	1,401	1,401
10652	Budynek mieszkalno-usługowy	Urbanowskiej	1	0,0354	0,436	0,436
22765	Budynek mieszkalno-usługowy	Urbanowskiej	4	0,0162	0,215	0,215
10564	Budynek mieszkalny	Urbanowskiej	4	0,0147	0,182	0,182
10537	Budynek mieszkalno-biurowy	Urbanowskiej	4E	0,0169	0,212	0,212

Nr ewid.	III stopień Nazwa obiektu	Obiekt-ulica	Obiekt-nr domu	Moc ograniczona [MW]	Przepływ ograniczony obiekt [m3/h]	Przepływ ograniczony węzeł [m3/h]
10641	Budynek mieszkalno-biurowy	Urbanowskiej	8	0,0147	0,226	0,226
22934	Budynek mieszkalny	Wczasowa	2	0,0037	0,064	0,064
20535	Budynek mieszkalny	Wczasowa	6	0,0037	0,065	0,065
20935	Budynek mieszkalny	Wesoła	15	0,0029	0,052	0,052
22100	Budynek mieszkalny	Wesoła	16	0,0066	0,120	0,120
22559	Budynek mieszkalny	Wesoła	25	0,0059	0,097	0,097
20054	Budynek mieszkalny	Wesoła	27	0,0037	0,067	0,067
22550	Budynek mieszkalny	Wesoła	28	0,0037	0,063	0,063
22216	Budynek mieszkalny	Wesoła	3	0,0052	0,135	0,135
20698	Budynek mieszkalny	Wesoła	30	0,0044	0,079	0,079
20433	Budynek mieszkalny	Wesoła	34	0,0044	0,079	0,079
22714	Budynek mieszkalny	Wesoła	5	0,0059	0,150	0,150
21667	Budynek mieszkalny	Wesoła	7a	0,0044	0,079	0,079
22749	Budynek mieszkalny	Weteranów	1	0,0074	0,113	0,113
22271	Budynek mieszkalny	Weteranów	10	0,0074	0,136	0,136
20848	Budynek mieszkalny	Weteranów	12	0,0066	0,113	0,113
22707	Budynek mieszkalny	Weteranów	14	0,0074	0,119	0,119
20754	Budynek mieszkalny	Weteranów	2	0,0066	0,118	0,118
20593	Budynek mieszkalny	Weteranów	3	0,0088	0,157	0,157
22616	Budynek mieszkalny	Weteranów	4	0,0037	0,063	0,063
20870	Budynek mieszkalny	Weteranów	6	0,0052	0,095	0,095
22887	Budynek mieszkalny	Weteranów	7	0,0074	0,126	0,126
22066	Budynek mieszkalny	Weteranów	8	0,0074	0,115	0,115
10061	Budynek mieszkalny	Wiechowicza	1	0,1043	1,305	1,305
10061	Budynek mieszkalny	Wiechowicza	2	0,1043	1,287	1,287
10061	Budynek mieszkalny	Wiechowicza	3	0,1043	1,287	1,287
10061	Budynek mieszkalny	Wieniawskiego	1, cz 2(w II)	0,1525	1,936	1,936
10061	Budynek mieszkalny	Wieniawskiego	2 (część zasilana z 2)(w I)	0,1326	1,659	1,659
10061	Budynek mieszkalny	Wieniawskiego	5,cz 4	0,2129	2,627	2,627
10061	Budynek mieszkalny	Wieniawskiego	6	0,1043	1,324	1,324
10061	Budynek mieszkalny	Wieniawskiego	7	0,1043	1,305	1,305
10061	Budynek mieszkalny	Wieniawskiego	8	0,1043	1,305	1,305
10061	Budynek mieszkalny	Wieniawskiego	3,cz4	0,1046	1,291	1,291
22452	Budynek mieszkalny	Wieruszewska	1	0,0066	0,131	0,131
22423	Budynek mieszkalny	Wieruszewska	3	0,0074	0,145	0,145
20505	Budynek mieszkalny	Willowa	1	0,0052	0,092	0,092
21205	Budynek mieszkalny	Willowa	11	0,0059	0,105	0,105
22150	Budynek mieszkalny	Willowa	17	0,0059	0,138	0,138

Nr ewid.	III stopień Nazwa obiektu	Obiekt-ulica	Obiekt-nr domu	Moc ograniczona [MW]	Przepływ ograniczony obiekt [m3/h]	Przepływ ograniczony węzeł [m3/h]
22410	Budynek mieszkalny	Willowa	3	0,0044	0,085	0,085
20618	Budynek mieszkalny	Willowa	4	0,0029	0,065	0,065
20926	Budynek mieszkalny	Willowa	5	0,0059	0,105	0,105
22411	Budynek mieszkalny	Willowa	7A	0,0096	0,147	0,147
10954	Budynek mieszkalno-usługowy	Wiosny Ludów	11	0,0258	0,364	0,364
21783	Budynek mieszkalno-usługowy	Wiosny Ludów	13 A	0,0081	0,144	0,144
11034	Budynek mieszkalno-usługowy	Wiosny Ludów	15	0,0309	0,443	0,443
22968	Budynek mieszkalny	Wiosny Ludów	2	0,0037	0,060	0,060
10961	Budynek mieszkalno-usługowy	Wiosny Ludów	5/4	0,0037	0,055	0,055
10946	Budynek mieszkalno-usługowy	Wiosny Ludów	7	0,0184	0,303	0,303
20473	Budynek mieszkalny	Wiśniowa	1	0,0081	0,144	0,144
22790	Budynek mieszkalny	Wiśniowa	10	0,0037	0,061	0,061
20358	Budynek mieszkalny	Wiśniowa	11	0,0081	0,144	0,144
20931	Budynek mieszkalny	Wiśniowa	13	0,0088	0,143	0,143
22737	Budynek mieszkalny	Wiśniowa	14	0,0052	0,080	0,080
21750	Budynek mieszkalny	Wiśniowa	14A	0,0052	0,092	0,092
20164	Budynek mieszkalny	Wiśniowa	2	0,0052	0,092	0,092
22131	Budynek mieszkalny	Wiśniowa	3	0,0103	0,173	0,173
20476	Budynek mieszkalny	Wiśniowa	4	0,0066	0,109	0,109
20753	Budynek mieszkalny	Wiśniowa	5	0,0074	0,131	0,131
22074	Budynek mieszkalny	Wiśniowa	6	0,0111	0,182	0,182
11045	Budynek mieszkalny	Wiśniowa	7	0,0088	0,148	0,148
20523	Budynek mieszkalny	Wiśniowa	8	0,0059	0,105	0,105
22661	Budynek mieszkalny	Wiśniowa	9	0,0037	0,058	0,058
11038	Budynek mieszkalny	Wodna	17	0,0862	1,049	1,049
21187	Budynek mieszkalno-handlowy	Wodna	2	0,0088	0,154	0,154
22168	Budynek mieszkalny	Wodna	2 A	0,0279	0,348	0,348
22534	Budynek mieszkalny	Wodna	23	0,0081	0,111	0,111
22039	Budynek mieszkalny	Wodna	29	0,0147	0,252	0,252
21459	Budynek mieszkalno-handlowy	Wodna	31	0,0059	0,105	0,105
22502	Budynek mieszkalny	Wodna	31	0,0074	0,104	0,104

Nr ewid.	III stopień Nazwa obiektu	Obiekt-ulica	Obiekt-nr domu	Moc ograniczona [MW]	Przepływ ograniczony obiekt [m3/h]	Przepływ ograniczony węzeł [m3/h]
22206	Budynek mieszkalno-usługowy	Wodna	35	0,0096	0,147	0,147
10811	Budynek mieszkalno-usługowy	Wodna	37	0,1024	1,281	1,281
10749	Budynek mieszkalno-usługowy	Wodna	39	0,1429	1,788	1,788
22620	Budynek mieszkalny	Wodna	4	0,0044	0,076	0,076
11024	Budynek mieszkalno-usługowy	Wodna	4	0,0133	0,181	0,181
22283	Budynek mieszkalny	Wodna	5	0,0111	0,161	0,161
22366	Budynek mieszkalny	Wodna	8	0,0133	0,214	0,214
22816	Budynek mieszkalno-usługowy	Wojska Polskiego	1	0,0147	0,170	0,170
10806	Budynek mieszkalno-usługowy	Wojska Polskiego	11	0,0081	0,131	0,131
22673	Budynek mieszkalny	Wojska Polskiego	12a	0,0066	0,102	0,102
21688	Budynek mieszkalny	Wojska Polskiego	14	0,0088	0,175	0,175
21550	Budynek mieszkalny	Wojska Polskiego	15A i B	0,0088	0,157	0,157
11032	Budynek mieszkalny	Wojska Polskiego	17	0,0324	0,465	0,465
10704	Budynek usługowo-mieszkalny	Wojska Polskiego	18	0,0184	0,303	0,303
21635	Budynek mieszkalny	Wojska Polskiego	19	0,0037	0,065	0,065
21724	Budynek mieszkalny	Wojska Polskiego	19 A	0,0052	0,092	0,092
21717	Budynek mieszkalny	Wojska Polskiego	24/1	0,0052	0,092	0,092
21718	Budynek mieszkalny	Wojska Polskiego	24/2	0,0052	0,092	0,092
21719	Budynek mieszkalny	Wojska Polskiego	24/3	0,0052	0,092	0,092
21720	Budynek mieszkalny	Wojska Polskiego	24/4	0,0052	0,092	0,092
22009	Budynek mieszkalny	Wojska Polskiego	27	0,0066	0,118	0,118
22009	Budynek mieszkalny	Wojska Polskiego	27	0,0111	0,175	0,175
21647	Budynek mieszkalny	Wojska Polskiego	33a	0,0074	0,126	0,126
10564	Budynek mieszkalny	Wojska Polskiego	4,6	0,0516	0,636	0,636
22070	Budynek mieszkalny	Wojska Polskiego	7	0,0088	0,123	0,123
21675	Budynek mieszkalny	Wrzosowa	1	0,0074	0,131	0,131
22937	Budynek mieszkalny	Wrzosowa	2	0,0052	0,090	0,090
21986	Budynek mieszkalny	Wrzosowa	3	0,0052	0,083	0,083
10476	Budynek mieszkalno-biurowy	Wrzosowa	4	0,0118	0,209	0,209
22654	Budynek mieszkalny	Wrzosowa	5	0,0044	0,087	0,087
20096	Budynek mieszkalny	Wrzosowa	9	0,0066	0,113	0,113
20807	Budynek mieszkalny	Wybickiego	1	0,0037	0,065	0,065

Nr ewid.	III stopień Nazwa obiektu	Obiekt-ulica	Obiekt-nr domu	Moc ograniczona [MW]	Przepływ ograniczony obiekt [m3/h]	Przepływ ograniczony węzeł [m3/h]
22663	Budynek mieszkalny	Wybickiego	10	0,0059	0,101	0,101
22633	Budynek mieszkalny	Wybickiego	11	0,0059	0,107	0,107
20261	Budynek mieszkalny	Wybickiego	12	0,0074	0,131	0,131
20262	Budynek mieszkalny	Wybickiego	18	0,0074	0,123	0,123
21013	Budynek mieszkalny	Wybickiego	20	0,0059	0,105	0,105
20568	Budynek mieszkalny	Wybickiego	26	0,0044	0,074	0,074
20665	Budynek mieszkalny	Wybickiego	28	0,0066	0,134	0,134
21535	Budynek mieszkalny	Wybickiego	30	0,0103	0,176	0,176
21579	Budynek mieszkalny	Wybickiego	6	0,0066	0,123	0,123
20620	Budynek mieszkalny	Wybickiego	8	0,0066	0,118	0,118
22106	Budynek mieszkalny	Wybickiego	9	0,0074	0,134	0,134
20787	Budynek mieszkalny	Wyspiańskiego	11	0,0052	0,092	0,092
21026	Budynek mieszkalny	Wyspiańskiego	13	0,0052	0,092	0,092
20970	Budynek mieszkalny	Wyspiańskiego	15	0,0088	0,157	0,157
20180	Budynek mieszkalny	Wyspiańskiego	21	0,0044	0,071	0,071
22659	Budynek mieszkalny	Wyspiańskiego	27	0,0052	0,079	0,079
22823	Budynek mieszkalny	Wyspiańskiego	29	0,0066	0,105	0,105
20455	Budynek mieszkalny	Wyspiańskiego	3	0,0088	0,157	0,157
22864	Budynek mieszkalny	Wyspiańskiego	31	0,0052	0,082	0,082
20137	Budynek mieszkalny	Wyspiańskiego	33	0,0066	0,118	0,118
22409	Budynek mieszkalny	Wyspiańskiego	35	0,0052	0,088	0,088
22865	Budynek mieszkalny	Wyspiańskiego	5	0,0088	0,151	0,151
22949	Budynek mieszkalny	Wyspiańskiego	7	0,0052	0,085	0,085
22115	Budynek mieszkalny	Wyspiańskiego	9	0,0059	0,109	0,109
10012	Budynek mieszkalny	Wyszyńskiego	10	0,1186	1,484	1,484
10229	Budynek mieszkalny	Wyszyńskiego	11	0,1569	1,963	1,963
10012	Budynek mieszkalny	Wyszyńskiego	12	0,0795	0,981	1,048
10230	Budynek mieszkalny	Wyszyńskiego	13	0,1564	1,956	1,956
10012	Budynek mieszkalny	Wyszyńskiego	14	0,0795	0,995	0,995
10338	Budynek mieszkalny	Wyszyńskiego	15	0,2177	2,686	2,686
10012	Budynek mieszkalny	Wyszyńskiego	16	0,0790	0,975	0,975
10012	Budynek mieszkalny	Wyszyńskiego	18	0,0790	0,988	0,988
10270	Budynek mieszkalny	Wyszyńskiego	19 w I	0,0813	1,003	1,003
10270	Budynek mieszkalny	Wyszyńskiego	19 w II	0,0812	1,002	1,002
10012	Budynek mieszkalny	Wyszyńskiego	2	0,1186	1,484	1,484
10012	Budynek mieszkalny	Wyszyńskiego	20	0,0790	1,002	1,002
10271	Budynek mieszkalny	Wyszyńskiego	21	0,1057	1,322	1,322
10012	Budynek mieszkalny	Wyszyńskiego	22	0,0795	1,009	1,009
10012	Budynek mieszkalny	Wyszyńskiego	23	0,0931	1,181	1,181
10012	Budynek mieszkalny	Wyszyńskiego	34	0,1186	1,484	1,484
10012	Budynek mieszkalny	Wyszyńskiego	36	0,1186	1,464	1,464

Nr ewid.	III stopień Nazwa obiektu	Obiekt-ulica	Obiekt-nr domu	Moc ograniczona [MW]	Przepływ ograniczony obiekt [m3/h]	Przepływ ograniczony węzeł [m3/h]
10012	Budynek mieszkalny	Wyszyńskiego	38	0,1187	1,485	1,485
10012	Budynek mieszkalny	Wyszyńskiego	4	0,1186	1,484	1,484
10012	Budynek mieszkalny	Wyszyńskiego	40	0,1187	1,485	1,485
10012	Budynek mieszkalny	Wyszyńskiego	46	0,1187	1,485	1,485
10012	Budynek mieszkalny	Wyszyńskiego	48	0,1187	1,485	1,485
10012	Budynek mieszkalny	Wyszyńskiego	6	0,1186	1,484	1,484
10012	Budynek mieszkalny	Wyszyńskiego	8	0,1186	1,464	1,464
10337	Budynek mieszkalny	Wyszyńskiego	9	0,2137	2,636	2,636
10473	Budynek mieszkalny	Wyszyńskiego	5	0,0140	0,197	0,197
10336	Budynek mieszkalny	Wyszyńskiego	7	0,2137	2,636	2,636
10012	Budynek mieszkalny	Wyzwolenia	1	0,1377	1,748	1,748
10012	Budynek mieszkalny	Wyzwolenia	11	0,1313	1,643	1,643
10012	Budynek mieszkalny	Wyzwolenia	19	0,1067	1,335	1,335
10012	Budynek mieszkalny	Wyzwolenia	21	0,1185	1,482	1,482
10012	Budynek mieszkalny	Wyzwolenia	23	0,1067	1,335	1,335
10012	Budynek mieszkalny	Wyzwolenia	4	0,1374	1,719	1,719
10012	Budynek mieszkalny	Wyzwolenia	5	0,1376	1,722	1,722
10012	Budynek mieszkalny	Wyzwolenia	7	0,1331	1,666	1,666
10012	Budynek mieszkalny	Wyzwolenia	9	0,1327	1,660	1,660
22077	Budynek mieszkalny	Wzgórze	12	0,0074	0,121	0,121
21529	Budynek mieszkalny	Wzgórze	18	0,0066	0,118	0,118
21762	Budynek mieszkalny	Wzgórze	18A	0,0074	0,131	0,131
21602	Budynek mieszkalny	Wzgórze	22	0,0037	0,062	0,062
22049	Budynek mieszkalny NOWY	Wzgórze	22	0,0066	0,118	0,118
21897	Budynek mieszkalny	Wzgórze	4	0,0059	0,105	0,105
21558	Budynek mieszkalny	Wzgórze	7	0,0081	0,171	0,171
22412	Budynek mieszkalny	Wzgórze	9	0,0059	0,094	0,094
22377	Budynek mieszkalny Nowak Janina	Zachodnia	10	0,0041	0,150	0,150
22377	Budynek mieszkalny Nowak Lucyna	Zachodnia	10	0,0041		
22154	Budynek mieszkalny	Zachodnia	12	0,0037	0,065	0,065
21315	Budynek mieszkalny	Zachodnia	15	0,0044	0,087	0,087
22588	Budynek mieszkalny	Zachodnia	15a	0,0088	0,160	0,160
22390	Budynek mieszkalny	Zachodnia	19	0,0066	0,128	0,128
22907	budynek mieszkalny	Zachodnia	2	0,0059	0,094	0,094
21362	Budynek mieszkalny	Zachodnia	4	0,0066	0,113	0,113
22490	Budynek mieszkalny	Zachodnia	4A	0,0059	0,092	0,092
22818	Budynek mieszkalny	Zachodnia	6	0,0059	0,105	0,105
22217	Budynek mieszkalny	Zachodnia	9	0,0059	0,114	0,114
22255	Budynek mieszkalny	Zagórska	11A	0,0081	0,138	0,138

Nr ewid.	III stopień Nazwa obiektu	Obiekt-ulica	Obiekt-nr domu	Moc ograniczona [MW]	Przepływ ograniczony obiekt [m3/h]	Przepływ ograniczony węzeł [m3/h]
22172	Budynek mieszkalny	Zagórowska	13	0,0074	0,128	0,128
21441	Budynek mieszkalny	Zagórowska	1A	0,0103	0,199	0,199
21464	Budynek mieszkalny	Zagórowska	2 A	0,0052	0,092	0,092
22355	Budynek mieszkalny	Zagórowska	21C	0,0037	0,067	0,067
22552	Budynek mieszkalny	Zagórowska	23B	0,0103	0,255	0,255
21502	Budynek mieszkalny	Zagórowska	25B	0,0074	0,131	0,131
22622	Budynek mieszkalny	Zagórowska	3	0,0081	0,136	0,136
10860	Budynek mieszkalno-biurowy	Zagórowska	7	0,0184	0,264	0,264
10882	Budynek mieszkalny	Zakole	1	0,1945	2,433	2,433
10012	Budynek mieszkalny	Zakole	10	0,1067	1,335	1,335
10012	Budynek mieszkalny	Zakole	12	0,1067	1,335	1,335
20772	Budynek mieszkalny	Zakole	13	0,0037	0,065	0,065
22125	Budynek mieszkalny	Zakole	13	0,0029	0,056	0,056
10012	Budynek mieszkalny	Zakole	16	0,1067	1,335	1,335
20154	Budynek mieszkalny	Zakole	17	0,0066	0,118	0,118
20037	Budynek mieszkalny	Zakole	19	0,0044	0,096	0,096
10012	Budynek mieszkalny	Zakole	3	0,1381	1,704	1,704
10274	Budynek mieszkalny	Zakole	5	0,1587	1,958	1,958
10012	Budynek mieszkalny	Zakole	6	0,1067	1,316	1,316
21880	Budynek mieszkalny	Zakole	7	0,0088	0,157	0,157
10012	Budynek mieszkalny	Zakole	8	0,1067	1,316	1,316
11026	Budynek mieszkalny	Zakole	9	0,0037	0,061	0,061
10341	Budynek mieszkalny	Zakole	14	0,1724	2,127	2,127
21333	Budynek mieszkalny	Zapolskiej	3	0,0059	0,105	0,105
21331	Budynek mieszkalny	Zapolskiej	5	0,0059	0,105	0,105
21288	Budynek mieszkalny	Zapolskiej	7	0,0059	0,105	0,105
22811	Budynek mieszkalny	Zapolskiej	9	0,0037	0,063	0,063
20174	Budynek mieszkalny	Zielona	1	0,0074	0,117	0,117
20762	Budynek mieszkalny	Zielona	11	0,0059	0,105	0,105
20031	Budynek mieszkalny	Zielona	12	0,0059	0,105	0,105
22883	Budynek mieszkalny	Zielona	13	0,0037	0,060	0,060
22726	Budynek mieszkalny	Zielona	14	0,0111	0,182	0,182
22076	Budynek mieszkalny	Zielona	15	0,0052	0,085	0,085
20730	Budynek mieszkalny	Zielona	16	0,0052	0,092	0,092
22548	Budynek mieszkalny	Zielona	19	0,0044	0,073	0,073
20387	Budynek mieszkalny	Zielona	2	0,0052	0,092	0,092
20412	Budynek mieszkalny	Zielona	20	0,0044	0,071	0,071
20138	Budynek mieszkalny	Zielona	21	0,0055	0,091	0,091
22586	Budynek mieszkalny	Zielona	22	0,0037	0,058	0,058
20993	Budynek mieszkalny	Zielona	23	0,0052	0,092	0,092
20318	Budynek mieszkalny	Zielona	24	0,0066	0,113	0,113

Nr ewid.	III stopień Nazwa obiektu	Obiekt-ulica	Obiekt-nr domu	Moc ograniczona [MW]	Przepływ ograniczony obiekt [m3/h]	Przepływ ograniczony węzeł [m3/h]
22369	Budynek mieszkalny	Zielona	25	0,0052	0,086	0,086
20880	Budynek mieszkalny	Zielona	26	0,0037	0,073	0,073
22431	Budynek mieszkalny	Zielona	28	0,0118	0,194	0,194
20974	Budynek mieszkalny	Zielona	29	0,0052	0,092	0,092
22981	Budynek mieszkalny	Zielona	3	0,0052	0,083	0,083
22536	Budynek mieszkalny	Zielona	4	0,0059	0,097	0,097
22312	Budynek mieszkalny	Zielona	5	0,0044	0,076	0,076
20166	Budynek mieszkalny	Zielona	6	0,0052	0,092	0,092
22595	Budynek mieszkalny	Zielona	7	0,0044	0,077	0,077
20806	Budynek mieszkalny	Zielona	8	0,0052	0,092	0,092
22110	Budynek mieszkalny	Zielona	9	0,0044	0,077	0,077
22880	Budynek mieszkalny	Żeromskiego	1	0,0074	0,123	0,123
22242	Budynek mieszkalny	Żeromskiego	7	0,0044	0,079	0,079
21950	Budynek mieszkalny	Żeromskiego	9	0,0044	0,079	0,079
21204	Budynek mieszkalny	Żwirki i Wigury	1	0,0221	0,364	0,364
21773	Budynek mieszkalny	Żwirki i Wigury	10	0,0052	0,092	0,092
21164	Budynek mieszkalny	Żwirki i Wigury	11	0,0066	0,118	0,118
21424	Budynek mieszkalny	Żwirki i Wigury	11/2	0,0059	0,105	0,105
21170	Budynek mieszkalny+warsztat	Żwirki i Wigury	13	0,0140	0,235	0,235
21213	Budynek mieszkalny	Żwirki i Wigury	16	0,0059	0,103	0,103
21169	Budynek mieszkalny	Żwirki i Wigury	17	0,0118	0,209	0,209
22084	Budynek mieszkalny	Żwirki i Wigury	18	0,0066	0,111	0,111
21545	Budynek mieszkalny	Żwirki i Wigury	2	0,0111	0,196	0,196
22487	Budynek mieszkalny	Żwirki i Wigury	20	0,0074	0,134	0,134
21876	Budynek mieszkalny	Żwirki i Wigury	21	0,0088	0,157	0,157
10186	Budynek mieszkalno-handlowy	Żwirki i Wigury	23	0,0361	0,544	0,544
10186	Budynek mieszkalno-handlowy	Żwirki i Wigury	23	0,0317	0,477	0,477
22036	Budynek mieszkalny	Żwirki i Wigury	25	0,0059	0,105	0,105
22980	Budynek mieszkalny	Żwirki i Wigury	28	0,0066	0,144	0,144
21165	Budynek mieszkalny	Żwirki i Wigury	4	0,0059	0,101	0,101
22134	Budynek mieszkalny	Żwirki i Wigury	6	0,0074	0,104	0,104
10395	Budynek mieszkalny	Żwirki i Wigury	7	0,0589	0,738	0,738
21166	Budynek mieszkalny	Żwirki i Wigury	9	0,0103	0,183	0,183

Załącznik nr 6. Wykaz obiektów podlegających ograniczeniom w II stopniu (sieć nr 2).

Nr ewid.	II stopień Nazwa obiektu	Obiekt-ulica	Obiekt-nr domu	Moc ograniczona [MW]	Przepływ ograniczony obiekt [m3/h]	Przepływ ograniczony węzeł [m3/h]
60011	Budynek handlowy	150 lecia Cukrownictwa	1	0,0121	0,532	
60015	Sala sportowa	Łężyńska	4	0,0266	1,170	
60007	Budynek handlowy	Łężyńska	11	0,0018	0,080	
60009	Budynek handlowy	Aleja Cukrownicza	11	0,0030	0,133	
9	MPEC WG	Kotłownia Gosławice				68,091

Załącznik nr 7. Wykaz obiektów podlegających ograniczeniom w III stopniu (sieć nr 2).

Nr ewid.	III stopień Nazwa obiektu	Obiekt-ulica	Obiekt-nr domu	Moc ograniczona [MW]	Przepływ ograniczony obiekt [m3/h]	Przepływ ograniczony węzeł [m3/h]
60001	Budynek mieszkalny	Pałacowa	1	0,0177	0,777	
60001	Budynek mieszkalny	Pałacowa	2	0,0295	1,295	
60001	Budynek mieszkalny	Aleja Cukrownicza	1	0,0265	1,165	
60001	Budynek mieszkalny	Aleja Cukrownicza	2	0,0265	1,165	
60001	Budynek mieszkalny	Aleja Cukrownicza	3	0,0228	1,004	
60001	Budynek mieszkalny	Aleja Cukrownicza	5/7	0,0324	1,424	
60001	Budynek mieszkalny	Aleja Cukrownicza	6	0,0159	0,699	
60001	Budynek mieszkalny	Aleja Cukrownicza	8	0,0346	1,521	
60001	Budynek mieszkalny	Aleja Cukrownicza	9	0,0022	0,097	
60001	Budynek mieszkalny	Łężyńska	1	0,0287	1,263	
60001	Budynek mieszkalny	Łężyńska	2	0,0214	0,939	
60001	Budynek mieszkalny	Łężyńska	3	0,0383	1,683	
60001	Budynek mieszkalny	Łężyńska	5	0,0155	0,680	
60001	Budynek mieszkalny	Łężyńska	7	0,0155	0,680	
60001	Budynek mieszkalny	Łężyńska	11	0,0788	3,464	
60001	Budynek mieszkalny	Zacisze	1	0,0221	0,971	
60021	Budynek mieszkalny	Zacisze	2	0,0088	0,370	
60001	Budynek mieszkalny	Zacisze	3	0,0221	0,971	
60001	Budynek mieszkalny	Zacisze	6	0,0022	0,097	
60001	Budynek mieszkalny	Ślesińska	42a	0,0413	1,813	
60001	Budynek mieszkalny	Ślesińska	42b	0,0376	1,651	
60019	Budynek mieszkalno-usługowy	Aleja Cukrownicza	13	0,0324	1,424	
60017	Budynek mieszkalno-usługowy	Aleja Cukrownicza	15	0,0722	3,172	
60011	Hotel	Aleja Cukrownicza	4	0,0295	1,295	
60018	Budynek mieszkalny	Łężyńska	9	0,0309	1,360	

Nr ewid.	III stopień Nazwa obiektu	Obiekt-ulica	Obiekt-nr domu	Moc ograniczona [MW]	Przepływ ograniczony obiekt [m3/h]	Przepływ ograniczony węzeł [m3/h]
60022	Budynek mieszkalny	Zacisze	5	0,0847	3,723	
60023	Budynek mieszkalny	Aleja Cukrownicza	4	0,0055	0,243	
9	MPEC WG	Kotłownia Gosławice				50,933