



# Miejskie Przedsiębiorstwo Energetyki Ciepłej Konin Sp. z o.o.



## PLAN WPROWADZANIA OGRANICZEŃ W DOSTARCZANIU CIEPŁA

dotyczący odbiorców zasilanych z miejskiej sieci ciepłowniczej  
miasta Konina

Opracował	Specjalista ds. Projektów	Zofia Strakowska	
Sprawdził	Dyrektor Projektów i Marketingu	Jacek Ślanina	
Zatwierdził	Prezes Zarządu	Sławomir Lorek	

Maj 2023



## Spis treści

1. Podstawa opracowania .....	5
2. Zakres stosowania.....	5
3. Dane o firmie .....	5
4. System ciepłowniczy w Koninie.....	5
5. Podstawowe wskaźniki systemu ciepłowniczego (stan na 31.12.2022r).....	6
6. Plan ograniczeń.....	6
7. Stopnie ograniczenia .....	7
8. Zasady powiadamiania Odbiorców o konieczności wprowadzenia ograniczeń.....	8
9. Załączniki.....	8
Załącznik nr 1- Schemat sieci ciepłej nr 1 miasta Konina.....	9
Załącznik nr 2 - Tabela regulacyjna dla źródła nr 1 i nr 2 (Elektrownia i ZTUOK).....	10
Załącznik nr 3 - Tabela regulacyjna dla źródła nr 3 (Cukrownia Gostawice).....	11
Załącznik nr 4 - Wykaz odbiorców podlegających ograniczeniu dla źródeł nr 1 i 2 – I stopień .....	12
Załącznik nr 5 - Wykaz odbiorców podlegających ograniczeniu dla źródeł nr 1 i 2 – II stopień .....	27
Załącznik nr 6 - Wykaz odbiorców podlegających ograniczeniu dla źródła nr 1 i 2 – III stopień .....	37
Załącznik nr 7 - Wykaz odbiorców podlegających ograniczeniu dla źródła nr 3– II stopień.....	87
Załącznik nr 8 - Wykaz odbiorców podlegających ograniczeniu dla źródła nr 3– III stopień.....	88



## 1. Podstawa opracowania

— Rozporządzenie Rady Ministrów z dnia 8 listopada 2021r. „ w sprawie szczegółowych zasad i trybu wprowadzania ograniczeń w sprzedaży paliw stałych oraz w dostarczaniu i poborze energii elektrycznej lub ciepła ” ( Dz.U. z 2021r. poz. 2209).

— Art.11 ustawy z dnia 10 kwietnia 1997r. – Prawo energetyczne (Dz.U. z 2022r. poz.1385)

## 2. Zakres stosowania

W przypadku zagrożenia:

- bezpieczeństwa energetycznego Rzeczypospolitej Polskiej polegającego na długookresowym braku równowagi na rynku paliwowo energetycznym,
  - bezpieczeństwa dostaw energii elektrycznej,
  - bezpieczeństwa osób,
  - wystąpieniem znacznych strat materialnych
- na terytorium Rzeczypospolitej Polskiej lub jego części mogą być wprowadzone na czas oznaczony ograniczenia w sprzedaży paliw stałych oraz w dostarczaniu i poborze energii elektrycznej lub ciepła.

## 3. Dane o firmie

Miejskie Przedsiębiorstwo Energetyki Ciepłej - Konin Sp. z o.o. posiada koncesję na przesyłanie i dystrybucję oraz obrót ciepłem:

— Koncesja na przesyłanie i dystrybucję Nr PCC/51/263/U/2/98/RS z dnia 15 września 1998 z późniejszymi zmianami

— Koncesja na obrót ciepłem Nr OCC/18/263/U/2/98/RS z dnia 15 września 1998 z późniejszymi zmianami

Energię ciepłą Spółka pozyskuje do sieci nr 1 od PAK-PCE Biopaliwa i Wodór Sp. z o.o. (Elektrowni) i Zakładu Termicznego Unieszkodliwiania Odpadów Komunalnych (ZTUOK) oraz do sieci nr 2 z lokalnej kotłowni zlokalizowanej w na Osiedlu Cukrownia Gosławice. Ograniczenia dostawy ciepła mogą zostać wprowadzone po wyczerpaniu, przez przedsiębiorstwo wszelkich możliwych środków pozyskania ciepła ze źródeł ciepła dla zaspokojenia potrzeb cieplnych odbiorców.

## 4. System ciepłowniczy w Koninie

System ciepłowniczy w Koninie składa się z dwóch układów sieci, obydwa są systemami wodnymi, z regulacją jakościowo-ilościową. Pierwszy-Sieć nr 1 zdecydowanie większy, pracujący zgodnie z parametrami 130/71 °C zasilany jest z dwóch źródeł - z członu ciepłowniczego Elektrowni o mocy zamówionej. 104,4 MW (źródło nr 1) oraz z Zakładu Termicznego Unieszkodliwiania Odpadów Komunalnych o mocy 13,6 MW (źródło nr 2). Z Elektrowni w kierunku południowym wyprowadzona jest magistrala ciepłownicza Dn 800. Do tej magistrali ok. 1 km bliżej centrum miasta przyłączony jest ZTUOK (parz plan sytuacyjny zał. nr 1), Magistrala Dn 800 dochodzi do komory rozdzielczej w Koninie - Marantowie. Od tej komory część wschodnia i część centralnej Konina prawobrzeżnego a także cała lewobrzeżna zasilana jest magistralą Dn 500, natomiast część zachodnia magistralą Dn 700. Jednakże istnieje możliwość przełączenia i magistrala Dn 700 może zasilać część lewobrzeżną. Odległość najdalszych odbiorców sieci od źródła ciepła wynosi ok. 17 km (Konin lewobrzeżny - osiedle Sikorskiego). Ponadto z Elektrowni wyprowadzone są w kierunku północnym dwie lokalne sieci zasilające obiekty osiedla Gosławice, zlokalizowanego w pobliżu Elektrowni. Zasadniczo system ciepłowniczy jest systemem promieniowym.

Dostarczanie energii cieplnej ze źródeł do sieci realizowane jest według następujących zasad regulacji. Temperatura wody zasilającej regulowana jest dla całej sieci ciepłowniczej w źródle ciepła tj. w Elektrowni, 4 razy w ciągu doby w godzinach: 8.00, 14.00, 20.00 i 2.00

Parametry pracy dla sieci określa, stosownie do występujących i prognozowanych warunków atmosferycznych (temperatury zewnętrznej, zachmurzenia i siły wiatru) na podstawie tabeli regulacyjnej - Dyspozytor Sieci.

Ze względu na fakt, że ograniczenia w dostarczaniu ciepła będą regulowane w sposób ilościowy tabelę regulacyjną dla źródeł (zał. Nr 2) nie ulegną zmianie.

Praca ZTUOK odbywa się w sposób zintegrowany z Elektrownią, tzn. według tej samej tabeli regulacyjnej przy ustalonym przepływie, natomiast regulacja ciśnienia i uzupełnianie ubytków odbywa się w Elektrowni.

Sieć nr 2 zasilana jest z lokalnej kotłowni w Cukrowni Gosławice o mocy zainstalowanej 1,54 MW (źródło nr 3), której właścicielem jest MPEC Konin. Sieć pracuje na parametrach 90/70°C ma długość ok. 2 km. Podobnie jak w sieci nr 1 tu też stosowana jest regulacja jakościowa – tabela regulacyjna przedstawiona, jako zał. Nr 3.

## 5. Podstawowe wskaźniki systemu ciepłowniczego (stan na 31.12.2022r)

### Sieć nr 1

zapotrzebowanie mocy w systemie: 118 MW  
sprzedaż energii cieplnej: 916,8 TJ  
długość sieci cieplnej: 161,9 km  
w tym:  
magistralnej: 29,0 km  
rozdzielczej: 80,2 km  
przyłączy: 52,7 km

### Sieć nr 2

zapotrzebowanie mocy w systemie: 1,54 MW  
sprzedaż energii cieplnej: 8,5 TJ  
długość sieci cieplnej: 2,0 km  
w tym:  
rozdzielczej: 1,1 km  
przyłączy: 0,9 km

## 6. Plan ograniczeń

Decyzję o wprowadzeniu ograniczeń na czas oznaczony może wprowadzić Rada Ministrów na wniosek ministra właściwego do spraw energii, sporządzony z jego własnej inicjatywy lub na podstawie zgłoszenia Wojewody.

Ograniczenia w dostarczaniu ciepła nie mogą powodować:

- 1) zagrożenia bezpieczeństwa osób, w tym zagrożenia życia lub zdrowia osób;
- 2) uszkodzenia lub zniszczenia urządzeń lub ich zespołów – wykorzystywanych bezpośrednio w procesach technologicznych, w tym zakłóceń w funkcjonowaniu urządzeń lub ich zespołów, przeznaczonych bezpośrednio do wytwarzania, przesyłania lub dystrybucji energii elektrycznej lub ciepła lub wydobycia, przesyłania lub dystrybucji paliw gazowych;
- 3) zakłóceń w funkcjonowaniu obiektów mieszkalnych,
- 4) zakłóceń w funkcjonowaniu obiektów przeznaczonych bezpośrednio do wykonywania zadań dotyczących:
  - a) bezpieczeństwa lub obronności państwa wymienionych w przepisach wydanych na podstawie art.6 ust. 2 pkt 4 ustawy z dnia 21 listopada 1967 r. o powszechnym obowiązku obrony Rzeczypospolitej Polskiej,
  - b) obronności państwa w zakresie mobilizacji gospodarki, o których mowa w art. 2 pkt 1 ustawy z dnia 23 sierpnia 2001 r. o organizowaniu zadań na rzecz obronności państwa realizowanych przez przedsiębiorców, w okresie uruchomienia programu mobilizacji gospodarki w zakresie realizacji tych zadań,
  - c) opieki zdrowotnej,
  - d) edukacji,
  - e) opieki w formie żłobka, klubu dziecięcego oraz wychowania przedszkolnego,
  - f) wydobywania paliw kopalnych ze złóż, ich przeróbki i dostarczania do odbiorców,
  - g) ochrony środowiska.

Ochronie przed ograniczeniami w dostarczaniu ciepła, podlegają odbiorcy końcowi pobierający ciepło wyłącznie w celu korzystania z niego w budynkach lub lokalach mieszkalnych, które są przeznaczone na stały pobyt ludzi, oraz w budynkach lub lokalach szpitali, żłobków, klubów dziecięcych i wychowania przedszkolnego,

Plan ograniczeń przewiduje 3 stopnie ograniczenia w dostarczaniu ciepła. Zakres ograniczeń i obiekty, których ograniczenia dotyczą określono w punkcie 7.

## 7. Stopnie ograniczenia

### ➤ Dostawa bez ograniczeń

-Dostawa ciepła w warunkach normalnego funkcjonowania systemu

Sieć nr 1

Qco,went	Qcw	Qsuma	Przepływ
MW	MW	MW	m <sup>3</sup> /h
110,3526	21,6423	131,9949	1855

Sieć nr 2

Qco,went	Qcw	Qsuma	Przepływ
MW	MW	MW	m <sup>3</sup> /h
1,4207	0	1,4207	62

### ➤ I stopień ograniczenia –

- wyłączenie przygotowania c.w. – dotyczy wszystkich obiektów korzystających z podgrzewu ciepłej wody z wyłączeniem obiektów, w których mogłoby to spowodować zakłócenia w ich funkcjonowaniu patrz pkt.6.

Sieć nr 1

Qco,went	Qcw	Qsuma	Przepływ
MW	MW	MW	m <sup>3</sup> /h
110,3526	2,9185	113,2711	1607

Sieć nr 2

Qco,went	Qcw	Qsuma	Przepływ
MW	MW	MW	m <sup>3</sup> /h
1,4207	0,0000	1,4207	62

Ze względu na fakt, że źródło nr 3 dostarcza ciepło tylko na potrzeby centralnego ogrzewania – nie przewiduje się ograniczeń I stopnia.

### ➤ II stopień ograniczenia –

- ograniczenie przepływu na centralne ogrzewanie dla obiektów niepodlegających ochronie przed ograniczeniami, typu przemysł, usługi, instytucje, itd. zapewniające temperaturę wewnątrz pomieszczeń +5°C

Sieć nr 1

Qco,went	Qcw	Qsuma	Przepływ
MW	MW	MW	m <sup>3</sup> /h
99,9806	2,9055	102,8861	1450

#### Sieć nr 2

Qco, went	Qcw	Qsuma	Przepływ
MW	MW	MW	m <sup>3</sup> /h
1,3923	0,0000	1,3923	61

#### ➤ III stopień ograniczenia –

- ograniczenie przepływu na centralne ogrzewanie dla obiektów mieszkalnych, zapewniających temperaturę wewnątrz pomieszczeń +10°C

#### Sieć nr 1

Qco, went	Qcw	Qsuma	Przepływ
MW	MW	MW	m <sup>3</sup> /h
82,0087	2,8275	84,8362	1196

#### Sieć nr 2

Qco, went	Qcw	Qsuma	Przepływ
MW	MW	MW	m <sup>3</sup> /h
1,0837	0,0000	1,0837	48

### 8. Zasady powiadamiania Odbiorców o konieczności wprowadzenia ograniczeń

Wprowadzenie ograniczeń I stopnia dotyczy wszystkich odbiorców z wykazu „I stopień” (załącznik nr 4), natomiast ograniczenie II stopnia dotyczy zarówno odbiorców z wykazu I stopnia jak i z II stopnia. Analogicznie III stopień ograniczeń obejmuje odbiorców ze wszystkich trzech wykazów.

W węzłach będących własnością MPEC Konin zmniejszenia przepływu będą dokonywali pracownicy MPEC, natomiast w pozostałych węzłach ograniczenia realizowane będą przez właścicieli węzłów i podlegać będą kontroli wykonania przez uprawnionych pracowników MPEC.

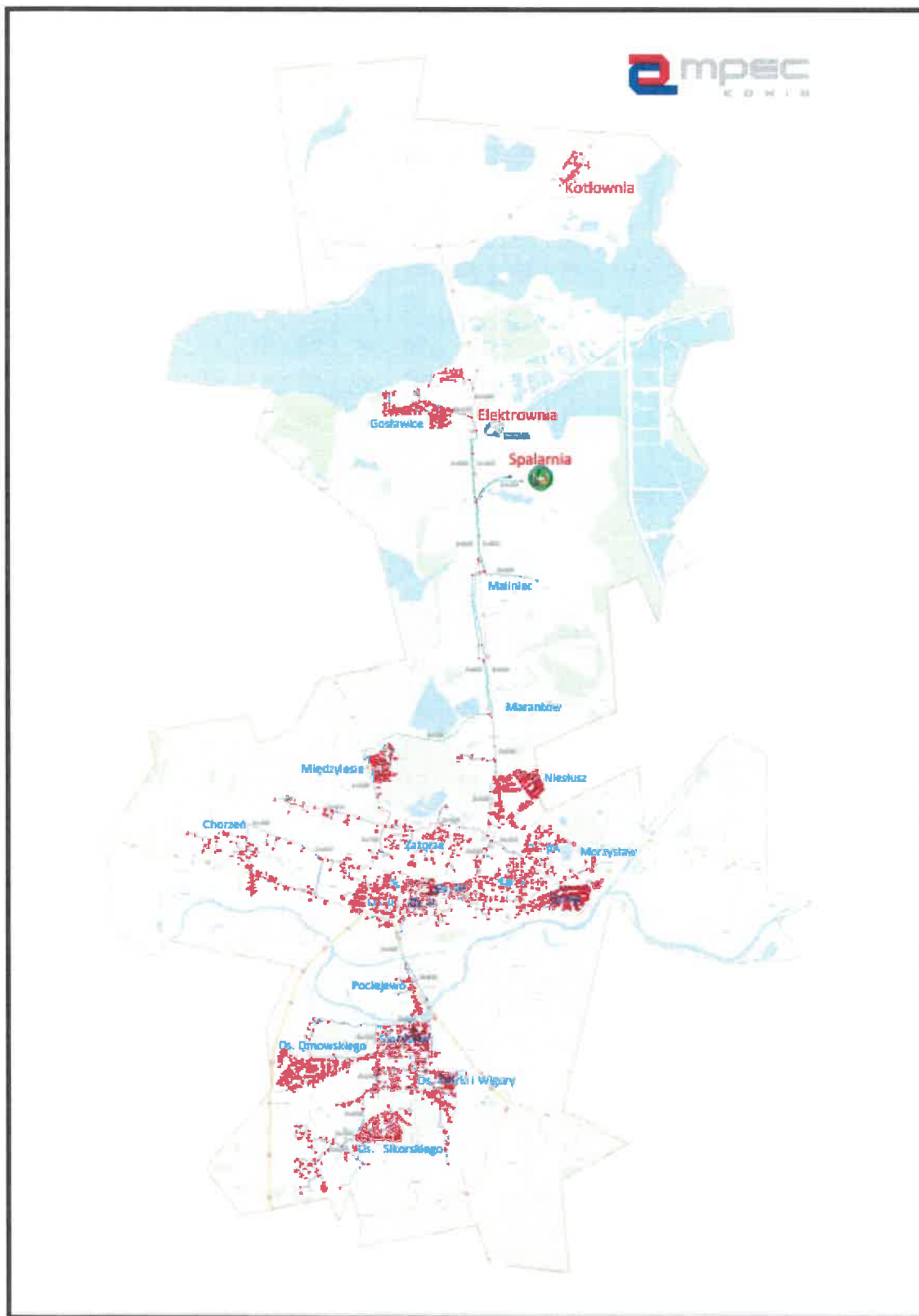
Wykazy adresów węzłów podlegających poszczególnym stopniom ograniczeń wraz z aktualnie obowiązującymi przepływami zostanie umieszczony w formie elektronicznej na naszej stronie internetowej <https://www.mpec.konin.pl/index.php/home.html>

Komunikaty operatorów o obowiązujących stopniach zasilania, obowiązujących na następne 12 godzin, są ogłaszane w radiowych komunikatach energetycznych w programie I Polskiego Radia o godzinie 7<sup>55</sup> i 19<sup>55</sup>, na stronie internetowej MPEC oraz w lokalnej prasie.

### 9. Załączniki



Załącznik nr 1- Schemat sieci ciepłej nr 1 miasta Konina



Załącznik nr 2 - Tabela regulacyjna dla źródła nr 1 i nr 2 (Elektrownia i ZTUOK)

Tabela Regulacyjna																		
dla sieci ciepłowniczej miasta Konina obowiązująca od 01.09.2012r.																		
T zew	pochmurno						zachmurzenie zmienne						bezchmurnie					
	prędkość wiatru [m/s]						prędkość wiatru [m/s]						prędkość wiatru [m/s]					
	do 3		>3 - 8		> 8		do 3		>3 - 8		> 8		do 3		>3 - 8		> 8	
st. C	Tz	Tp	Tz	Tp	Tz	Tp	Tz	Tp	Tz	Tp	Tz	Tp	Tz	Tp	Tz	Tp	Tz	Tp
12	66	47	66	47	66	46	66	48	66	48	66	48	66	50	66	49	66	48
11	66	46	66	46	66	45	66	47	66	47	66	47	66	49	66	48	66	47
10	66	45	66	45	66	44	66	46	66	46	66	46	66	48	66	47	66	46
9	66	44	66	44	67	43	66	45	66	45	66	45	66	47	66	46	66	45
8	67	43	67	43	67	43	66	44	66	44	66	44	66	46	66	45	66	44
7	67	43	67	43	70	44	67	43	67	43	67	43	66	45	66	44	67	43
6	69	44	70	44	73	45	67	43	67	43	68	43	66	44	67	43	67	43
5	72	45	73	45	76	46	68	44	70	44	70	44	67	43	67	43	68	43
4	75	46	76	46	79	48	72	44	73	45	73	45	68	44	69	44	70	44
3	78	47	79	48	81	49	74	45	76	46	77	47	69	44	72	45	74	46
2	80	48	81	49	85	50	77	46	78	47	80	48	73	46	75	46	77	47
1	84	49	85	50	88	52	80	48	81	48	83	49	76	47	78	48	80	48
0	87	51	88	52	91	53	83	49	85	49	87	50	79	48	81	49	83	49
-1	89	52	91	53	93	54	86	50	88	51	90	52	82	50	85	50	86	51
-2	92	54	93	54	96	55	89	51	91	52	93	53	86	51	88	51	89	52
-3	95	55	96	55	99	56	91	53	94	54	95	54	89	52	91	53	91	54
-4	97	56	99	56	101	57	94	54	97	55	98	55	91	53	93	54	94	55
-5	100	57	101	57	104	59	97	55	100	56	101	56	93	54	96	55	98	56
-6	103	59	104	59	107	60	99	56	102	57	103	57	96	55	98	56	101	57
-7	105	59	107	60	109	61	102	58	105	59	106	59	100	57	101	58	103	59
-8	108	60	109	61	112	62	104	59	108	59	109	60	103	58	104	59	106	59
-9	110	61	112	62	116	63	107	60	110	60	111	61	105	59	106	60	109	60
-10	112	62	116	64	119	64	109	61	112	61	115	62	108	60	109	61	112	61
-11	114	63	119	65	121	65	113	63	114	63	118	64	112	62	113	63	115	63
-12	117	64	121	66	124	66	116	64	117	64	121	65	114	63	116	64	118	64
-13	119	65	124	67	126	67	119	64	119	65	124	66	117	64	120	64	121	65
-14	122	66	126	68	127	68	121	65	122	66	126	67	119	64	122	65	124	66
-15	125	67	127	69	128	69	124	66	125	67	127	68	122	65	125	66	126	67
-16	127	68	128	70	129	70	126	67	127	68	128	69	124	66	126	67	127	68
-17	128	69	129	71	130	71	127	68	128	69	129	70	125	67	127	68	128	69
-18	129	70	130	71	130	71	128	69	129	70	130	71	126	68	128	69	129	70

Załącznik nr 3 - Tabela regulacyjna dla źródła nr 3 (Cukrownia Gosławice)

Temperatura zewnętrzna	Temperatura zasilania	Temperatura powrotu
°C	°C	°C
-18	90,0	70,0
-17	89,0	69,0
-16	87,5	68,0
-15	86,5	67,0
-14	85,0	66,0
-13	84,0	65,0
-12	82,0	64,0
-11	81,0	62,5
-10	79,5	61,5
-9	78,0	60,5
-8	76,5	59,5
-7	75,5	58,0
-6	74,0	57,0
-5	72,5	56,0
-4	71,0	55,0
-3	69,5	54,0
-2	67,5	52,5
-1	66,5	51,5
0	65,0	50,0
1	63,5	49,0
2	62,0	48,0
3	60,0	46,5
4	58,5	45,0
5	56,5	44,0
6	54,5	43,0
7	53,0	41,5
8	51,0	40,0
9	49,0	39,0
10	47,0	37,5
11	45,0	36,0
12	43,0	35,0

## Załącznik nr 4 - Wykaz odbiorców podlegających ograniczeniu dla źródeł nr 1 i 2 – I stopień

Nr ewidencyjny	I stopień Nazwa obiektu	Obiekt-ulica	Obiekt- nr domu	moc	przepływ	przepływ
				ograni- czona	ograniczo- ny obiekt	ograniczo- ny węzeł
				MW	m <sup>3</sup> /h	m <sup>3</sup> /h
10012	Budynek mieszkalny	11 listopada	4	0,1610	1,986	1,986
10012	Budynek mieszkalny	11 listopada	7	0,1870	2,340	2,340
10012	Budynek mieszkalny	11 listopada	8	0,1610	1,986	1,986
10012	Budynek mieszkalny	11 listopada	12	0,1610	1,986	1,986
10012	Budynek mieszkalny	11 listopada	13	0,1853	2,286	2,286
10012	Budynek mieszkalny	11 listopada	14	0,1608	1,984	1,984
10012	Budynek mieszkalny	11 listopada	15	0,1867	2,303	2,303
10012	Budynek mieszkalny	11 listopada	16	0,1608	1,984	1,984
10012	Budynek mieszkalny	11 listopada	17	0,1861	2,296	2,296
10012	Budynek mieszkalny	11 listopada	18	0,1608	1,984	1,984
10012	Budynek mieszkalny	11 listopada	19	0,1113	1,393	1,393
10012	Budynek mieszkalny	11 listopada	20	0,1608	1,984	1,984
10272	Budynek mieszkalny	11 listopada	22	0,1608	2,012	2,012
10012	Budynek mieszkalny	11 listopada	24	0,1611	2,016	2,016
10012	Budynek mieszkalny	11 listopada	28	0,1608	1,984	1,984
10012	Budynek mieszkalny	11 listopada	30	0,1608	1,984	1,984
10012	Budynek mieszkalny	11 listopada	37	0,1719	2,121	2,121
10518	Budynek handlowy	11 listopada	40	0,0120	0,197	0,197
10055	Budynek biurowy	11 listopada	20 A	0,2910	4,103	4,103
10012	Budynek mieszkalny	11 listopada	21 w I	0,0960	1,184	1,184
10012	Budynek mieszkalny	11 listopada	21 w II	0,0968	1,211	1,211
10012	Budynek mieszkalny	11 listopada	23 w I	0,1072	1,323	1,323
10012	Budynek mieszkalny	11 listopada	23 w II	0,1072	1,341	1,341
10012	Budynek mieszkalny	11 listopada	25 w I	0,1072	1,341	1,341
10012	Budynek mieszkalny	11 listopada	25 w II	0,1072	1,341	1,341
10012	Budynek mieszkalny	11 listopada	29 w I	0,0960	1,201	1,201
10012	Budynek mieszkalny	11 listopada	29 w II	0,0968	1,211	1,211
10012	Budynek mieszkalny	11 listopada	31 w I	0,1072	1,341	1,341
10012	Budynek mieszkalny	11 listopada	31 w II	0,1072	1,341	1,341
10012	Budynek mieszkalny	11 listopada	33 w I	0,1072	1,341	1,341
10012	Budynek mieszkalny	11 listopada	33 w II	0,1072	1,341	1,341
10012	Budynek mieszkalny	11 listopada	34 w I	0,1074	1,344	1,344
10012	Budynek mieszkalny	11 listopada	34 w II	0,1074	1,344	1,344
10012	Budynek mieszkalny	11 listopada	36 w I	0,1072	1,341	1,341
10012	Budynek mieszkalny	11 listopada	36 w II	0,1072	1,341	1,341
10012	Budynek mieszkalny	11 listopada	38 w I	0,1072	1,341	1,341
10012	Budynek mieszkalny	11 listopada	38 w II	0,1072	1,360	1,360
10587	Budynek mieszkalny	11 listopada	35	0,2670	3,341	3,341
10175	Budynek biurowy	3 Maja	2	0,0150	0,527	
10788	Budynek mieszkalno- biurowy	3 Maja	24	0,0380	0,544	0,544

Nr ewidencyjny	I stopień Nazwa obiektu	Obiekt-ulica	Obiekt- nr domu	moc ograniczona	przepływ ograniczony obiekt	przepływ ograniczony węzeł
				MW	m <sup>3</sup> /h	m <sup>3</sup> /h
10654	Budynek mieszkalno-handlowy	3 Maja	25	0,0170	0,296	0,296
10604	Budynek handlowo-usługowy	3 Maja	26	0,0160	0,209	0,209
10502	Budynek handlowy	3 Maja	27	0,0090	0,143	0,143
10437	Budynek mieszkalny	3 Maja	28	0,0170	0,248	0,248
10500	Budynek mieszkalny	3 Maja	43	0,0710	0,985	0,985
10586	Budynek mieszkalny	3 Maja	53	0,0250	0,353	0,353
10721	Budynek usługowo-handlowy	3 Maja	74	0,0340	0,495	0,495
10920	Budynek mieszkalny	3 Maja	1-3	0,0560	0,732	0,732
10674	Budynek mieszkalny	3 Maja	70A w II	0,1140	1,489	1,489
10080	Basen	Al.1 Maja	1 A	0,3600	4,635	4,635
10003	Budynek widowiskowo-sportowy	Al.1 Maja	7 A	0,2290	2,787	2,787
10012	Budynek mieszkalny	Al.1 Maja	1	0,0933	1,151	1,151
10256	Budynek handlowy	Al.1 Maja	3	0,0450		
10256	Budynek mieszkalny	Al.1 Maja	3	0,0830	1,579	1,579
10257	Budynek mieszkalny	Al.1 Maja	5	0,0958	1,182	1,429
10349	Budynek mieszkalny	Al.1 Maja	8	0,1104	1,381	1,381
10506	Bud.biurowy B	Al.1 Maja	9	0,1800	2,538	2,538
10382	Hotel Konin	Al.1 Maja	13	0,3400	4,315	4,315
10259	Budynek mieszkalny	Al.1 Maja	18	0,1476	1,821	1,821
10410	Budynek mieszkalny	Al.1 Maja	19	0,1762	2,205	2,205
10260	Budynek mieszkalny	Al.1 Maja	20	0,0334	0,424	0,424
10564	Budynek handlowy	Al.1 Maja	15	0,5500	7,634	7,634
10745	Noclegownia	Ametystowa	1	0,0770	1,368	1,368
10525	Budynek mieszkalny	Armii Krajowej	2	0,0300	0,430	0,430
10526	Budynek mieszkalny	Armii Krajowej	4	0,0250	0,358	0,358
10564	budynek mieszkalny	Armii Krajowej	6	0,0280	0,395	0,395
10548	budynek mieszkalny	Armii Krajowej	8	0,0310	0,437	0,437
10549	Budynek mieszkalny	Armii Krajowej	9	0,0360	0,500	0,500
10439	Budynek mieszkalny	Armii Krajowej	10	0,0330	0,458	0,458
10383	Budynek mieszkalny	Armii Krajowej	11	0,0360	0,500	0,500
10524	Budynek mieszkalny	Armii Krajowej	13	0,0280	0,389	0,389
10564	budynek mieszkalny	Armii Krajowej	15	0,0390	0,541	0,541
10527	Budynek mieszkalny	Armii Krajowej	1-3	0,0160	0,245	0,245
10563	Budynek mieszkalny	Armii Krajowej	5/7	0,0189	0,271	0,271
10061	Budynki mieszkalne z WG-5	Bacewicz	1,2,3	0,4270	5,342	6,844
10921	Budynek mieszkalny	Bankowa	8	0,0550	0,688	0,688
10212	Budynek biurowy	Bankowa	11	0,0450	0,769	0,769
10775	Budynek biurowy	Bankowa	14	0,0250	0,370	0,370
10801	Budynek mieszkalno-usług	Bankowa	25	0,0150	0,218	0,218

Nr ewidencyjny	I stopień Nazwa obiektu	Obiekt-ulica	Obiekt- nr domu	moc	przepływ	przepływ
				ograni- czona	ograniczo- ny obiekt	ograniczo- ny węzeł
				MW	m <sup>3</sup> /h	m <sup>3</sup> /h
10446	Budynek handlowy	Benesza	6	0,0150	0,266	0,266
10883	Budynek mieszkalny	Berylowa	1	0,2030	2,505	2,505
10768	Budynek mieszkalny	Berylowa	2	0,2296	2,873	2,873
10883	Budynek mieszkalny	Berylowa	3	0,2040	2,552	2,552
10768	Budynek mieszkalny	Berylowa	4	0,2296	2,873	2,873
10850	Budynek mieszkalny	Berylowa	5	0,1520	1,902	1,902
10851	Budynek mieszkalny	Berylowa	7	0,1480	1,852	1,852
10012	Budynek mieszkalny	Broniewskiego	1	0,1230	1,539	1,539
10269	Budynek mieszkalny	Broniewskiego	4	0,1387	1,735	1,735
10327	Budynek mieszkalny	Broniewskiego	6	0,1910	2,424	2,424
10325	Budynek mieszkalny	Broniewskiego	2	0,1570	1,964	1,964
10326	Budynek mieszkalny	Broniewskiego	3	0,1710	2,139	2,139
10267	Budynek mieszkalny	Bydgoska	4	0,0855	1,070	1,070
10282	Budynek mieszkalny	Bydgoska	5	0,0295	0,369	0,369
10277	Budynek mieszkalny	Bydgoska	6	0,0351	0,433	0,433
10276	Budynek mieszkalny	Bydgoska	8	0,0351	0,439	0,439
10012	Budynek mieszkalny	Bydgoska	12	0,1242	1,554	1,554
10012	Budynek mieszkalny	Bydgoska	14	0,1243	1,534	1,534
10012	Budynek mieszkalny	Bydgoska	16	0,1245	1,536	1,536
10061	Budynek mieszkalny	Chopina	1	0,1842	2,338	2,338
10061	Budynek mieszkalny	Chopina	2	0,1842	2,338	2,338
10061	Budynek mieszkalny	Chopina	3	0,1842	2,338	2,338
10061	Budynek mieszkalny	Chopina	4	0,2065	2,621	2,621
10061	Budynek mieszkalny	Chopina	5	0,2065	2,658	2,658
10061	Budynek mieszkalny	Chopina	6,8	0,2304	2,924	2,924
10061	Budynek mieszkalny	Chopina	7	0,2390	3,033	3,033
10050	Budynek handlowo- biurowy	Chopina	9	0,2070	3,014	3,014
10061	Budynek mieszkalny	Chopina	10	0,1537	1,950	1,950
10061	Budynek mieszkalny	Chopina	12 w I	0,2610	3,312	3,312
10643	Budynek mieszkalny	Chopina	12 w II	0,1400	1,802	1,802
10646	Budynek mieszkalny	Chopina	14 A	0,1232	1,737	1,737
10896	Budynek mieszkalny	Chopina	14 B	0,1970	2,692	2,692
10061	Budynek mieszkalno- handlowy	Chopina	16 A	0,2220	2,858	2,858
10554	Budynek usługowy	Chopina	1a/B	0,0200	0,269	0,269
21429	budynek mieszkalny- parafia	Dąbrowskiego	1	0,0080	0,142	0,142
10866	Budynek mieszkalny	Dąbrowskiego	6	0,0200	0,282	0,282
22637	Budynek mieszkalny	Dąbrowskiego	8	0,0270	0,381	0,381
10413	Budynek handlowy	Dąbrowskiego	22a	0,0080	0,142	0,142
10054	Budynek biurowy nowy	Dąbrowskiej	8	0,5270	7,935	7,935
10201	Budynek biurowo- warsztatowy	Dąbrowskiej	10	0,2140	3,456	3,456

Nr ewidencyjny	I stopień Nazwa obiektu	Obiekt-ulica	Obiekt- nr domu	moc	przepływ	przepływ
				ograniczona	ograniczony obiekt	ograniczony węzeł
				MW	m <sup>3</sup> /h	m <sup>3</sup> /h
10564	Budynek mieszkalny	Dąbrowskiej	50	0,0560	0,802	0,802
10564	Budynek mieszkalny	Dąbrowskiej	40A	0,0030	0,043	0,043
10417	Budynek mieszkalny	Dmowskiego	1	0,0900	1,142	1,142
10080	Budynek socjalny	Dmowskiego	4	0,0590	0,874	0,874
10632	Budynek mieszkalno-usługowy	Dmowskiego	21	0,0100	0,254	0,254
10493	Budynek biurowo-magazynowy	Domańskiej	7	0,0470	0,746	0,746
10080	Sala sportowa	Dworcowa	2 A	0,1720	2,351	2,351
10898	Budynek handlowo-usługowy	Dworcowa	7 A	0,0400	0,538	0,538
10012	Budynek mieszkalny	Dworcowa	5	0,1353	1,717	1,717
10344	Budynek mieszkalny	Dworcowa	6	0,1810	2,265	2,265
10881	Budynek mieszkalny	Dworcowa	7	0,2100	2,627	2,627
10266	Budynek handlowy	Dworcowa	8	0,0398	1,414	
10266	Budynek mieszkalny	Dworcowa	8	0,0624	0,781	1,279
10012	Budynek mieszkalny	Dworcowa	9	0,1353	1,693	1,693
10012	Budynek mieszkalny	Dworcowa	11	0,1353	1,693	1,693
10453	Biblioteka	Dworcowa	13	0,1050	1,504	1,504
1	Sklep	Dworcowa	15			0,515
10050	Budynek handlowy	Dworcowa	15 B	0,0090	0,320	
10221	Budynek mieszkalny	Energetyka	2 A	0,0507	0,634	0,634
10345	Budynek mieszkalny	Energetyka	1	0,0571	0,714	0,714
10346	Budynek mieszkalny	Energetyka	2	0,1150	1,439	1,439
10222	Budynek mieszkalny	Energetyka	3	0,0916	1,146	1,146
10347	Budynek mieszkalny	Energetyka	4	0,1020	1,276	1,276
10348	Budynek mieszkalny	Energetyka	6	0,1100	1,376	1,376
10485	Budynek biurowy	Energetyka	6 B	0,1100	1,810	1,810
10431	Budynek biurowy	Gajowa	1	0,0400	0,658	0,658
10858	Budynek biurowy	Gajowa	3A	0,0350	0,464	0,464
10869	Budynek mieszkalny	Gosławicka	4	0,0190	0,260	0,260
10871	Budynek mieszkalny	Gosławicka	6	0,0190	0,260	0,260
10872	Budynek mieszkalny	Gosławicka	8	0,0470	0,642	0,642
10874	Budynek mieszkalny	Gosławicka	10	0,0440	0,601	0,601
10930	Budynek mieszkalny	Gosławicka	12	0,0229	0,313	0,313
10879	Budynek mieszkalny	Gosławicka	14	0,0229	0,313	0,313
10880	Budynek mieszkalny	Gosławicka	16	0,0450	0,615	0,615
10884	Budynek mieszkalny	Gosławicka	18	0,0229	0,313	0,313
10885	Budynek mieszkalny	Gosławicka	20	0,0229	0,313	0,313
10886	Budynek mieszkalny	Gosławicka	24	0,0348	0,499	0,499
10847	Budynek mieszkalny	Gosławicka	26	0,0389	0,548	0,548
10762	Budynek mieszkalny	Gosławicka	28	0,0160	0,219	0,219
10318	Budynek mieszkalny	Gosławicka	30	0,0320	0,458	0,458
10870	Budynek mieszkalny	Gosławicka	32	0,0229	0,318	0,318

Nr ewidencyjny	I stopień Nazwa obiektu	Obiekt- ulica	Obiekt- nr domu	moc	przepływ	przepływ
				ograni- czona	ograniczo- ny obiekt	ograniczo- ny węzeł
				MW	m <sup>3</sup> /h	m <sup>3</sup> /h
10873	Budynek mieszkalny	Gosławicka	34	0,0570	0,779	0,779
10875	Budynek mieszkalny	Gosławicka	36	0,0380	0,527	0,527
10562	Budynek mieszkalny	Gosławicka	46	0,0260	0,340	0,340
10876	Budynek mieszkalny	Gotycka	8,9	0,1440	1,968	1,968
10352	Budynek mieszkalny	Górnicza	1	0,1300	1,626	1,626
10755	Budynek mieszkalny	Górnicza	3	0,1500	1,904	1,904
10264	Budynek mieszkalny	Górnicza	4	0,0855	1,085	1,085
10355	Budynek mieszkalny	Górnicza	5	0,1010	1,264	1,264
10356	Budynek mieszkalny	Górnicza	6	0,1040	1,320	1,320
10357	Budynek mieszkalny	Górnicza	7	0,0640	0,790	0,790
10358	Budynek mieszkalny	Górnicza	8	0,1032	1,291	1,291
10265	Budynek mieszkalny	Górnicza	9	0,0519	0,649	0,649
10359	Budynek mieszkalny	Górnicza	10	0,1299	1,625	1,625
10012	Budynek mieszkalny	Górnicza	12	0,0747	0,922	0,922
10225	Budynek mieszkalny	Górnicza	13	0,0438	0,556	0,556
10491	Budynek mieszkalno- usługowy	Grota Roweckiego	4	0,0350	0,576	0,576
10583	Budynek mieszkalno- handlowy	Grunwaldzka	6	0,0240	0,296	0,296
10899	Budynek mieszkalno- usługowy	Gwoździarska	2	0,0120	0,169	0,169
10012	Budynek mieszkalny	Harcerska	1	0,1449	1,865	1,865
10751	Budynek mieszkalno- usługowy	Harcerska	3A	0,0192	0,289	0,289
10017	Budynek mieszkalny	Hiacyntowa	1	0,2800	3,886	3,886
10017	Budynek mieszkalny	Hiacyntowa	3	0,3950	5,483	5,483
10017	Budynek mieszkalny	Hiacyntowa	5	0,8430	11,521	11,521
10017	Budynek mieszkalny	Hiacyntowa	3 B	0,2150	2,984	2,984
10944	Budynek mieszkalny	Jaspisowa	1	0,1190	1,468	1,468
10061	Budynek mieszkalny	Karłowicza	1,2,CZ 3	0,3100	3,991	3,991
10061	Budynek mieszkalny	Karłowicza	4,cz3	0,2900	3,733	3,733
10061	Budynek mieszkalny	Karłowicza	5,CZ 6	0,2055	2,608	2,608
10061	Budynek mieszkalny	Karłowicza	7,cz 6	0,2055	2,608	2,608
10061	Budynki mieszkalne z WG- 3	Karłowicza	8,9,10	0,3810	4,835	4,835
10488	Budynek biurowy	Kilińskiego	1	0,0900	1,428	1,428
10717	Budynek mieszkalny	Kilińskiego	4	0,0400	0,500	0,500
10719	Budynek mieszkalny	Kilińskiego	6	0,0370	0,470	0,470
10718	Budynek mieszkalny	Kilińskiego	8	0,0653	0,829	0,829
10246	Budynek mieszkalny	Kleczewska	2	0,1398	1,800	1,800
10247	Budynek mieszkalny	Kleczewska	4	0,0833	1,057	1,057
10248	Budynek mieszkalny	Kleczewska	6	0,1387	1,735	1,735
10249	Budynek mieszkalny	Kleczewska	8	0,0833	1,057	1,057
10250	Budynek mieszkalny	Kleczewska	10	0,1387	1,735	1,735



Nr ewidencyjny	I stopień Nazwa obiektu	Obiekt-ulica	Obiekt- nr domu	moc ograniczona	przepływ ograniczony obiekt	przepływ ograniczony węzeł
				MW	m <sup>3</sup> /h	m <sup>3</sup> /h
10050	Budynek handlowy	Kleczewska	12	0,0450	0,666	0,666
22175	Budynek handlowo-usługowy	Kleczewska	25	0,0500	0,683	0,683
10120	Budynek biurowy	Kleczewska	41	0,1620	2,321	2,321
10172	Budynek socjalny	Kleczewska		0,0080	0,132	0,132
10091	Budynek biurowy	Kolbego	1	0,3890	4,799	4,799
10541	Plebania	Kolbego	2	0,1150	1,548	1,548
10626	Budynek biurowy	Kolbego	3	0,0900	1,311	1,311
10216	Budynek mieszkalny	Kolejowa	4	0,0589	0,758	0,758
10279	Budynek mieszkalny	Kolejowa	6	0,1345	1,707	1,707
10217	Budynek mieszkalny	Kolejowa	8	0,1014	1,287	1,287
10391	Budynek medyczno-biurowy	Kolejowa	11	0,0250	0,419	0,419
10575	Budynek mieszkalny	Kolejowa	12	0,0280	0,383	0,383
10050	Budynek handlowo-usługowy	Kolejowa	13	0,0270	0,375	0,375
10576	Budynek mieszkalny	Kolejowa	14	0,0210	0,322	0,322
10576	Budynek mieszkalny	Kolejowa	16	0,0240	0,328	0,328
10576	Budynek mieszkalny	Kolejowa	18	0,0320	0,437	0,437
10576	Budynek mieszkalny	Kolejowa	20	0,0290	0,396	0,396
10576	Budynek mieszkalny	Kolejowa	22	0,0290	0,396	0,396
10140	Poczta	Kolejowa	5a	0,3250	5,155	5,155
10574	Budynek mieszkalny	Kolejowa	10	0,0247	0,354	0,354
10206	Budynke usługowy	Kolska	12 B	0,0180	0,296	0,296
10017	Budynki mieszkalne	Konwaliowa	12,14	0,3960	5,496	7,148
10122	Budynek mieszkalny	Konwaliowa	2 A	0,0340	0,438	0,438
10122	Budynek mieszkalny	Konwaliowa	2	0,2500	3,219	3,219
10017	Budynek mieszkalny	Konwaliowa	4	0,4340	5,931	5,931
10220	Budynek mieszkalny	Kosmonautów	1	0,1143	1,450	1,450
10329	Budynek mieszkalny	Kosmonautów	6	0,1534	1,919	1,919
10012	Budynek mieszkalny	Kosmonautów	12	0,1353	1,693	1,693
10012	Budynek mieszkalny	Kosmonautów	2 w I	0,0771	0,978	0,978
10012	Budynek mieszkalny	Kosmonautów	2 w II	0,0772	0,994	0,994
10330	Budynek mieszkalny	Kosmonautów	8	0,1590	1,989	1,989
10848	Budynek mieszkalno-handlowy	Kościelna	6	0,1070	1,339	1,339
10912	Budynek mieszkalny	Kościelna	8	0,1070	1,339	1,339
10914	Budynek mieszkalny	Kościelna	10	0,1300	1,626	1,626
10822	Budynek mieszkalny	Kościuszki	9	0,0100	0,148	0,148
22671	Budynek mieszkalny	Kościuszki	33	0,0550	0,752	0,752
10832	Budynek mieszkalny	Kościuszki	37	0,0260	0,367	0,367
21264	Budynek mieszkalny	Kościuszki	57	0,0000	0,000	0,000
10540	Budynek mieszkalno-usługowy	Kościuszki	15 A	0,0130	0,231	0,231
10171	Budynek biurowy	Kościuszki	35/37(3)	0,1184	1,813	1,813

Nr ewidencyjny	I stopień Nazwa obiektu	Obiekt-ulica	Obiekt- nr domu	moc ograni- czona	przepływ ograniczo- ny obiekt	przepływ ograniczo- ny węzeł
				MW	m <sup>3</sup> /h	m <sup>3</sup> /h
			7B)			
10343	Budynek mieszkalny	Kotłowa	2	0,0580	0,726	0,726
10689	Budynek handlowy "Goldkram"	Kramowa	5	0,0130	0,218	0,218
10017	Budynek mieszkalny	Krokusowa	1	0,1720	2,425	2,425
10061	Budynek mieszkalny	Kurpińskiego	1	0,0880	1,117	1,117
10490	Budynek administracyjny	Kurpińskiego	3	0,0500	0,683	0,683
10296	Budynek mieszkalny	Kurpińskiego	4	0,1010	1,264	1,264
10061	Budynek mieszkalny	Kurpińskiego	2 w I	0,0519	0,659	0,659
10061	Budynek mieszkalny	Kurpińskiego	2 w II	0,0680	0,851	0,851
10061	Budynek mieszkalny	Kurpińskiego	2 w III	0,0680	0,851	0,851
10298	Budynek mieszkalny	Kurpińskiego	5 w II	0,0825	1,062	1,062
10298	Budynek mieszkalny	Kurpińskiego	5 w III	0,0236	0,308	0,308
10931	Budynek mieszkalny	Kurpińskiego	6 w I	0,1132	1,437	1,437
10931	Budynek mieszkalny	Kurpińskiego	6 w II	0,0967	1,245	1,245
10298	Budynek mieszkalny	Kurpińskiego	5 w I	0,0236	0,304	0,304
10021	Budynek mieszkalny	Kwiatkowskiego	2	0,2340	3,248	3,248
10021	Budynek mieszkalny	Kwiatkowskiego	4	0,2320	3,220	3,220
10746	Budynek usługowy	Kwiatowa	21	0,0110	0,168	0,168
10235	Budynek mieszkalny	Legionów	2	0,1020	1,258	1,258
10236	Budynek mieszkalny	Legionów	3	0,1001	1,235	1,235
10012	Budynek mieszkalny	Legionów	4	0,1000	1,234	1,234
10012	Budynek mieszkalny	Legionów	5	0,1000	1,234	1,234
10012	Budynek mieszkalny	Legionów	6	0,1000	1,234	1,234
10012	Budynek mieszkalny	Legionów	7	0,1000	1,234	1,234
10237	Budynek mieszkalny	Legionów	8	0,0500	0,626	0,626
10012	Budynek mieszkalny	Legionów	9	0,0500	0,617	0,617
10012	Budynek mieszkalny	Legionów	11	0,0500	0,617	0,617
10012	Budynek mieszkalny	Legionów	12	0,0500	0,617	0,617
10012	Budynek mieszkalny	Legionów	13	0,0500	0,617	0,617
10012	Budynek mieszkalny	Legionów	14	0,0500	0,617	0,765
10238	Budynek mieszkalny	Legionów	15	0,1143	1,410	1,410
10239	Budynek mieszkalny	Legionów	16	0,1143	1,410	1,410
10240	Budynek mieszkalny	Legionów	17	0,0571	0,704	0,704
10241	Budynek mieszkalny	Legionów	18	0,1144	1,411	1,411
10242	Budynek mieszkalny	Legionów	19	0,1143	1,410	1,410
10243	Budynek mieszkalny	Legionów	20	0,0485	0,607	0,607
10244	Budynek mieszkalny	Legionów	21	0,1000	1,251	1,251
10245	Budynek mieszkalny	Legionów	22	0,1090	1,345	1,345
10614	Budynek mieszkalny	Makowa	6	0,0600	0,751	0,751
10613	Budynek mieszkalny	Makowa	5,5A	0,0800	1,001	1,001
10615	Budynek mieszkalny	Makowa	7A	0,0700	0,876	0,876
10615	Budynek mieszkalny	Makowa	7B	0,0500	0,626	0,626

Nr ewidencyjny	I stopień Nazwa obiektu	Obiekt-ulica	Obiekt- nr domu	moc	przepływ	przepływ
				ograni- czona	ograniczo- ny obiekt	ograniczo- ny węzeł
				MW	m <sup>3</sup> /h	m <sup>3</sup> /h
10648	Budynek mieszkalny	Makowa	7C	0,0740	0,926	0,926
10017	Budynek mieszkalny	Makowa	1	0,3500	4,858	4,858
10017	Budynek mieszkalny	Makowa	4	0,4270	5,835	5,835
10577	Budynek biurowo-socjalny	Makowa	10	0,0150	0,183	0,183
10122	Budynek mieszkalny	Malwowa	1	0,1360	1,751	2,124
10017	Budynek mieszkalny	Margaretkowa	1	0,5970	8,286	8,286
10342	Budynek mieszkalny	Matejki	1	0,0610	0,753	0,753
10005	Budynek mieszkalny	Matejki	3	0,0540	0,716	0,716
10032	Budynek mieszkalny	Matejki	5	0,0540	0,716	0,716
22564	Budynek mieszkalno- usługowy	Mickiewicza	10	0,0330	0,473	0,473
10729	Budynek mieszkalno- usługowy	Mickiewicza	21,23	0,2020	2,563	2,563
10488	Budynek biurowy	Mickiewicza	24	0,0920	1,542	1,542
10659	Budynek produkcyjny	Młodzieżowa	34	0,0080	0,137	0,137
22771	Budynek mieszkalny	Młodzieżowa	2/4	0,0304	0,458	0,458
10061	Budynek mieszkalny	Moniuszki	3	0,1340	1,677	1,677
10061	Budynek mieszkalny	Moniuszki	4	0,1340	1,677	1,677
10061	Budynek mieszkalny	Moniuszki	1 w I	0,0907	1,185	1,185
10061	Budynek mieszkalny	Moniuszki	1 w II	0,0907	1,168	1,168
10061	Budynek mieszkalny	Moniuszki	1 w III	0,0519	0,659	0,659
10061	Budynek mieszkalny	Moniuszki	2 w I	0,1020	1,294	1,294
10061	Budynek mieszkalny	Moniuszki	2 w II	0,1081	1,352	1,352
10061	Budynek mieszkalny	Moniuszki	6,5	0,3123	3,907	3,907
10061	Budynek mieszkalny	Moniuszki (Nowowiejskiego)	7+Now owiejski ego 3	0,2551	3,192	3,192
10416	Budynek biurowy	Nadbrzeżna	1	0,2350	3,538	3,538
10451	Budynek handlowo- usługowy	Nadbrzeżna	1	0,0100	0,153	0,153
10564	Budynki mieszkalne	Nadrzeczna	19	0,4740	7,797	10,396
10061	Budynek mieszkalny	Noskowskiego	3,cz 2	0,1290	1,637	1,637
10061	Budynek mieszkalny	Noskowskiego	1,cz 2	0,2150	2,768	2,768
10360	Budynek mieszkalny	Nowa	7	0,0650	0,862	0,862
10061	Budynek mieszkalny	Nowa	8	0,0655	0,843	0,843
10061	Budynek mieszkalny	Nowowiejskiego	1,2	0,2951	4,033	4,033
10395	Budynek mieszkalny	Obr. Westerplatte	5	0,0300	0,375	0,375
10941	Budynek biurowy	Obr. Westerplatte	11	0,0400	0,592	0,592
10460	Budynek mieszkalno- handlowy	Obr. Westerplatte	12	0,0160	0,263	0,263
10841	Budynek mieszkalny	Ogrodowa	2	0,0220	0,283	0,283
10273	Budynek mieszkalny	Okólna	33	0,1655	2,100	2,100
10012	Budynek mieszkalny	Okólna	35	0,0966	1,226	1,226
10012	Budynek mieszkalny	Okólna	37	0,2454	3,070	3,070
10012	Budynek mieszkalny	Okólna	39	0,2454	3,070	3,070

Nr ewidencyjny	I stopień Nazwa obiektu	Obiekt-ulica	Obiekt- nr domu	moc	przepływ	przepływ
				ograni- czona	ograniczo- ny obiekt	ograniczo- ny węzeł
				MW	m <sup>3</sup> /h	m <sup>3</sup> /h
10919	Budynek biurowy	Okólna	54	0,0010	0,023	0,023
10690	Budynek mieszkalny	Okólna	59	0,0550	0,776	0,776
10837	Budynek biurowy	Okólna	59	0,0800	1,093	1,093
10012	Budynek mieszkalny	Okólna	31 w I	0,0965	1,207	1,207
10012	Budynek mieszkalny	Okólna	31 w II	0,0965	1,225	1,225
10012	Budynek mieszkalny	Okólna	41 w I	0,1210	1,536	1,536
10012	Budynek mieszkalny	Okólna	41 w II	0,1210	1,558	1,558
10003	Budynek biurowy	Okólna	47 A	0,0530	0,785	0,785
10720	Budynek mieszkalny	Okólna	57A	0,0350	0,486	0,486
10553	Budynek handlowo- usługowy	PCK	9 A	0,0110	0,208	0,208
22407	Budynek mieszkalny	PCK	4	0,0350	0,486	0,486
10441	Budynek biurowy	PCK	13	0,0220	0,369	0,369
10897	Budynek mieszkalny	Pietrygi	3	0,0690	0,915	0,915
10932	Budynek mieszkalny	Pietrygi	7	0,1400	1,802	1,802
10892	Budynek mieszkalny	Pietrygi		0,1400	1,802	1,802
10189	budynek mieszkalny	Piłsudskiego	4	0,1300	4,619	
10377	Budynek mieszkalny	Piłsudskiego	6	0,1038	1,336	3,010
10189	Budynek mieszkalny	Piłsudskiego	16	0,0700	0,972	0,972
10189	Budynek mieszkalny	Piłsudskiego	18	0,0700	0,972	0,972
10395	Budynek mieszkalny	Piłsudskiego	20	0,1100	1,376	1,376
10678	Budynek mieszkalny	Piłsudskiego	22B, 22A	0,1100	1,376	1,376
10793	Budynek mieszkalny	Piłsudskiego	22C	0,0960	1,201	1,201
10793	Budynek mieszkalny	Piłsudskiego	22D	0,0540	0,676	0,676
10021	Budynek mieszkalny	Piłsudskiego	3	0,6330	8,786	8,786
10189	Budynek mieszkalny	Piłsudskiego	8	0,1300	1,804	1,804
10189	Budynek mieszkalny	Piłsudskiego	12	0,1040	1,466	1,466
10261	Budynek mieszkalny	Pl.Górnika	1	0,0807	1,010	1,010
10262	Budynek mieszkalny	Pl.Górnika	2	0,0808	0,997	0,997
10263	Budynek mieszkalny	Pl.Górnika	3	0,0807	0,996	0,996
10645	Budynek biurowy	Pl.Niepodległości	1	0,0480	0,723	0,723
10920	Budynek biurowy	Pl.Wolności	1	0,2240	3,316	3,316
10653	Budynek mieszkalno- usługowy	Pl.Wolności	2	0,0240	0,292	0,292
10114	Budynek mieszkalny	Pl.Wolności	3	0,0840	1,382	1,382
10364	Budynek mieszkalno- usługowy	Pl.Wolności	7	0,0390	0,630	0,630
22736	Budynek mieszkalny	Pl.Zamkowy	3	0,0270	0,381	0,381
10493	Budynek handlowo- usługowy	Pl.Zamkowy	14	0,0600	0,888	0,888
10700	Budynek mieszkalno- usługowy	Podgórna	28 B	0,1570	1,992	1,992
10621	Budynek mieszkalny	Podgórna	28 i 28a	0,2000	2,613	2,613
10611	Budynek biurowy	Południowa	2A	0,0150	0,218	0,218

Nr ewidencyjny	I stopień Nazwa obiektu	Obiekt-ulica	Obiekt- nr domu	moc	przepływ	przepływ
				ograni- czona	ograniczo- ny obiekt	ograniczo- ny węzeł
				MW	m <sup>3</sup> /h	m <sup>3</sup> /h
10080	Hala widowiskowo-sportowa	Popiełuszki	4	0,1530	2,228	2,228
20646	Plebania	Portowa	2	0,0640	0,948	0,948
10268	Budynek mieszkalny	Powst. Stycz.	1	0,1410	1,764	1,764
10278	Budynek mieszkalny	Powst. Stycz.	3	0,1410	1,764	1,764
10227	Budynek mieszkalny	Powst. Stycz.	5	0,1410	1,789	1,789
10012	Budynek mieszkalny część KSM	Powst. Stycz.	2 w I	0,1738	2,373	2,373
10012	Budynek mieszkalny część KSM	Powst. Stycz.	2 w II	0,1794	2,344	2,344
10012	Budynek mieszkalny część usługowa	Powst. Stycz.	2 w II	0,0132		
10251	Budynek mieszkalny	Powst. Wlkp.	1	0,0854	1,054	1,054
10252	Budynek mieszkalny	Powst. Wlkp.	2	0,0932	1,166	1,166
10253	Budynek mieszkalny	Powst. Wlkp.	3	0,0865	1,082	1,082
10334	Budynek mieszkalny	Powst. Wlkp.	4	0,1290	1,637	1,637
10012	Budynek mieszkalny	Powst. Wlkp.	5	0,0764	0,956	0,956
10012	Budynek mieszkalny	Powst. Wlkp.	7	0,0972	1,199	1,199
10254	Budynek mieszkalny	Powst. Wlkp.	8	0,0938	1,174	1,174
10226	Budynek mieszkalny	Powst. Wlkp.	9	0,1106	1,384	1,384
10335	Budynek mieszkalny	Powst. Wlkp.	12	0,1400	1,777	1,777
10571	Budynek warsztatowy	Poznańska	47	0,0300	0,666	0,666
10854	PZMot Zakład	Poznańska	48	0,0880	1,241	1,241
10562	Budynek mieszkalny	Poznańska	49	0,0150	0,208	0,208
10867	Budynek mieszkalno-usługowy	Poznańska	112	0,0150	0,230	0,230
10829	Budynek handlowo-usługowy	Poznańska	43A	0,1070	1,533	1,533
10572	Budynek mieszkalny	Poznańska	51 C	0,0420	0,557	0,557
10715	Budynek usługowo-handlowy	Poznańska	72A	0,1000	1,433	1,433
10294	Budynek produkcyjno-handlowy	Poznańska	92 A	0,0200	0,404	0,404
10564	Budynek mieszkalny	Przemysłowa	5	0,2090	2,579	2,579
10622	Budynek mieszkalny	Przemysłowa	6	0,1223	1,646	1,646
10012	Budynek handlowy	Przemysłowa	9	0,1114	1,414	1,414
22755	Budynek handlowy	Przemysłowa	10	0,0280	0,429	0,429
21384	Plebania	Przemysłowa	18	0,0200	0,278	0,278
10232	Budynek mieszkalny	Przemysłowa	112	0,0240	0,338	0,338
10929	Budynek mieszkalny	Przemysłowa	114	0,0240	0,333	0,333
10234	Budynek mieszkalny	Przemysłowa	116	0,0240	0,328	0,328
10856	budynek biurowy	Przemysłowa	156	0,2280	3,116	3,116
10012	Budynek mieszkalny	Przemysłowa	14 w I	0,0772	0,966	0,966
10012	Budynek mieszkalny	Przemysłowa	14 w II	0,0772	0,952	0,952
10012	Budynek mieszkalny	Przemysłowa	16 w I	0,0772	0,966	0,966
10012	Budynek mieszkalny	Przemysłowa	16 w II	0,0772	0,966	0,966

Nr ewidencyjny	I stopień Nazwa obiektu	Obiekt-ulica	Obiekt- nr domu	moc ograniczona	przepływ ograniczony obiekt	przepływ ograniczony węzeł
				MW	m <sup>3</sup> /h	m <sup>3</sup> /h
10299	Budynek mieszkalny	Przemysłowa	3 B	0,1400	1,752	1,752
10061	Budynek mieszkalny	Przemysłowa	3 C	0,1020	1,276	1,276
10061	Budynek mieszkalny	Przemysłowa	3 A	0,1420	1,752	1,752
10564	Warsztaty	Przemysłowa	21	0,0170	0,248	0,248
10677	budynek biurowy	Przemysłowa	75	0,0720	1,032	1,032
10665	Klub Energetyk	Przemysłowa	3 D	0,1700	2,254	2,254
10316	Budynek biurowy	Przyjaźni	5	0,0990	1,466	1,466
10021	Budynek mieszkalny	Rataja	2	0,1790	2,484	2,484
10021	Budynek mieszkalny	Rataja	4	0,2330	3,234	3,234
10179	Budynek socjalny	Reformacka	8	0,0080	0,142	0,142
10061	Budynek mieszkalny	Rózyckiego	1,2	0,2770	3,566	3,566
10532	Budynek mieszkalny	Sadowa	9	0,0887	1,126	1,126
10395	Budynek mieszkalno-usługowy	Słowackiego	1	0,1000	1,251	1,251
10564	Budynek mieszkalny	Słowackiego	5	0,0269	0,945	
10564	Budynek mieszkalny	Słowackiego	4,6,8	0,1480	5,202	
	Węzeł grupowy	Słowackiego				4,482
10915	Budynek mieszkalny	Solna	dz. nr 836/5	0,0120	0,169	0,169
10328	Budynek mieszkalny	Solskiego	2	0,1595	1,996	1,996
10283	Budynek mieszkalny	Sosnowa	1	0,1658	2,046	2,046
10284	Budynek mieszkalny	Sosnowa	3	0,1655	2,042	2,042
10340	Budynek mieszkalny	Sosnowa	5	0,3140	3,929	3,929
10012	Budynek mieszkalny	Sosnowa	7	0,1448	1,838	1,838
10012	Budynek mieszkalny	Sosnowa	17	0,1448	1,812	1,812
10012	Budynek mieszkalny	Sosnowa	19	0,1448	1,812	1,812
10012	Budynek mieszkalny	Sosnowa	21	0,1448	1,812	1,812
10050	Budynek handlowy	Sosnowa	23	0,0400	0,564	0,705
20042	Budynek produkcyjno-handlowy	Sosnowa	2 B	0,0240	0,426	0,426
10050	Budynek produkcyjny	Spółdzielców	1	0,0300	0,416	0,416
10626	Budynek biurowy	Spółdzielców	3	0,1602	2,333	2,333
10170	Budynek biurowy	Spółdzielców	12	0,0150	0,208	0,208
10698	Budynek handlowo-usługowy	Spółdzielców	20	0,0100	0,137	0,137
10448	Budynek mieszkalno-handlowy	Spółdzielców	27	0,0750	1,025	1,025
10600	Budynek mieszkalny	Spółdzielców	31	0,0290	1,682	
10627	Budynek mieszkalny	Spółdzielców	33	0,2500	3,173	3,173
10400	Budynek mieszkalno-usługowy	Spółdzielców	46	0,1150	1,648	1,648
10625	Budynek mieszkalno-usługowy	Spółdzielców	48	0,2010	2,705	2,705
10694	Budynek mieszkalno-usługowy	Spółdzielców	73	0,0400	0,573	0,573
10753	Budynek handlowy	Spółdzielców	6a	0,1690	2,310	2,310

Nr ewidencyjny	I stopień Nazwa obiektu	Obiekt-ulica	Obiekt- nr domu	moc	przepływ	przepływ
				ograni- czona	ograniczo- ny obiekt	ograniczo- ny węzeł
				MW	m <sup>3</sup> /h	m <sup>3</sup> /h
10728	Budynek handlowy	Spółdzielców	8A	0,2400	3,495	3,495
10758	Budynek mieszkalno- usługowy	Staszica	1	0,0490	0,650	0,650
10125	Bud.biurowo-lab.	Staszica	16	0,0700	1,019	1,019
10702	Budynek mieszkalny	Stroma	1	0,0100	0,168	0,168
10331	Budynek mieszkalny	Sybiraków	2	0,1900	2,411	2,411
10332	Budynek mieszkalny	Sybiraków	4	0,1910	2,424	2,424
22730	Budynek mieszkalno- usługowy	Szarych Szeregów	4	0,0260	0,367	0,367
10913	Budynek mieszkalny	Szarych Szeregów	2F	0,1070	1,339	1,339
10849	Budynek mieszkalno- handlowy	Szarych Szeregów	2G	0,1070	1,339	1,339
10061	Budynek mieszkalny	Szeligowskiego	1	0,1800	2,538	2,538
10061	Budynek mieszkalny	Szeligowskiego	2	0,1500	1,877	1,877
10939	Budynek mieszkalny	Szeligowskiego	3	0,1880	2,352	2,352
10940	Budynek mieszkalny	Szeligowskiego	4	0,1880	2,352	2,352
10061	Budynek mieszkalny	Szeligowskiego	6 w I	0,1060	1,326	1,326
10061	Budynek mieszkalny	Szeligowskiego	6 w II	0,1060	1,345	1,345
10061	Budynek mieszkalny	Szeligowskiego	7 w I	0,0444	0,572	0,572
10061	Budynek mieszkalny	Szeligowskiego	7 w II	0,0745	0,959	0,959
10501	Budynek handlowy	Szpitalna	43	0,0360	0,516	0,516
10128	Warsztaty terapii zaj.	Szpitalna	43	0,0850	1,218	1,218
10395	Budynek mieszkalny	Szpitalna	52	0,1400	1,752	1,752
10080	Basen	Szymanowskiego	5 A	0,2380	3,203	3,203
10061	Budynki mieszkalne z WG- 6+bud.SM"Zatorze"	Szymanowskiego	1	0,0930	3,305	
10061	Budynki mieszkalne z WG- 6+bud.SM"Zatorze"	Szymanowskiego	2,3,4	0,3730	4,667	5,830
10800	Budynek mieszkalny	Śliska	2	0,1200	1,460	1,460
10361	Budynek mieszkalny	Świętojańska	6	0,0870	3,091	
10781	Budynek mieszkalny	Świętojańska	8	0,0600	2,132	
10777	Budynek mieszkalny	Świętojańska	10	0,0620	2,203	
10778	Budynek mieszkalny	Świętojańska	12	0,0600	2,132	
10779	Budynek mieszkalny	Świętojańska	14	0,0600	2,132	
10780	Budynek mieszkalny	Świętojańska	16	0,0600	2,132	
10362	Budynek mieszkalny	Świętojańska	18	0,1400	4,975	3,102
10907	Budynek handlowo- usługowy	Świętojańska	20H	0,0880	1,241	1,241
10782	Budynek mieszkalny	Świętojańska	CW	0,0000	0,000	4,065
10550	Budynek biurowo- warsztatowy	Świętojańska	20	0,0360	0,592	0,592
10395	Budynek mieszkalny	Topazowa	14,12	0,1300	1,626	1,626
10395	Budynek mieszkalny	Topazowa	16,18	0,1000	1,251	1,251
10395	Budynek mieszkalny	Topazowa	22	0,1000	1,251	1,251
10395	Budynek mieszkalny	Topazowa	24	0,1300	1,626	1,626
10021	Budynek mieszkalny	Topazowa	26	0,2510	3,596	3,596

Nr ewidencyjny	I stopień Nazwa obiektu	Obiekt-ulica	Obiekt- nr domu	moc ograniczona	przepływ ograniczony obiekt	przepływ ograniczony węzeł
				MW	m <sup>3</sup> /h	m <sup>3</sup> /h
10916	Budynek mieszkalny	Topazowa	30	0,1580	1,949	1,949
10900	Budynek mieszkalny	Topazowa	32	0,1520	1,875	1,875
10901	Budynek mieszkalny	Topazowa	34	0,1480	1,826	1,826
10395	Budynek mieszkalny	Topazowa	20,20a	0,1300	1,626	1,626
10280	Budynek mieszkalny	Traugutta	4	0,0402	0,518	0,518
10281	Budynek mieszkalny	Traugutta	6	0,0402	0,518	0,518
10035	Budynek mieszkalny	Traugutta	2	0,0530	0,673	0,673
10228	Budynek mieszkalny	Tuwima	1	0,1449	1,788	1,788
10012	Budynek mieszkalny	Tuwima	2	0,1230	1,539	1,539
10333	Budynek mieszkalny	Tuwima	3	0,1966	2,460	2,460
10012	Budynek mieszkalny	Tuwima	4	0,1230	1,539	1,539
10468	Budynek mieszkalny	Tuwima	5	0,1498	1,901	1,901
10652	Budynek mieszkalno-usługowy	Urbanowskiej	1	0,0480	0,592	0,592
22765	Budynek mieszkalno-usługowy	Urbanowskiej	4	0,0220	0,292	0,292
10564	Budynek mieszkalny	Urbanowskiej	4	0,0200	0,247	0,247
10641	Budynek mieszkalno-biurowy	Urbanowskiej	8	0,0200	0,306	0,306
10919	Budynek szalety miejskie - biuro	Urbanowskiej	12	0,0100	0,141	0,141
10537	Budynek mieszkalno-biurowy	Urbanowskiej	4E	0,0230	0,288	0,288
10061	Budynek mieszkalny	Wiechowicza	1	0,1416	1,772	1,772
10061	Budynek mieszkalny	Wiechowicza	2	0,1416	1,772	1,772
10061	Budynek mieszkalny	Wiechowicza	3	0,1416	1,772	1,772
10544	Budynek handlowy	Wiechowicza	4	0,0280	0,401	0,401
10061	Budynek mieszkalny	Wieniawskiego	6	0,1416	1,797	1,797
10061	Budynek mieszkalny	Wieniawskiego	7	0,1416	1,797	1,797
10061	Budynek mieszkalny	Wieniawskiego	8	0,1416	1,797	1,797
10061	Budynek mieszkalny	Wieniawskiego	1, cz 2(w II)	0,2070	2,665	2,665
10061	Budynek mieszkalny	Wieniawskiego	2 (część zasilana z 2)(w I)	0,1800	2,284	2,284
10061	Budynek mieszkalny	Wieniawskiego	5,cz 4	0,2890	3,616	3,616
10061	Budynek mieszkalny	Wieniawskiego	3,cz4	0,1420	1,777	1,777
10365	Budynek handlowo-usługowy	Wiosny Ludów	21	0,0120	0,213	0,213
22168	Budynek mieszkalny	Wodna	2 A	0,0378	0,525	0,525
10905	Budynek mieszkalno-usługowy	Wodna	4	0,0180	0,254	0,254
10560	Budynek handlowo-biurowy	Wodna	8	0,0210	0,301	0,301
10811	Budynek mieszkalno-usługowy	Wodna	37	0,1390	1,739	1,739



Nr ewidencyjny	I stopień Nazwa obiektu	Obiekt-ulica	Obiekt- nr domu	moc	przepływ	przepływ
				ograni- czona	ograniczo- ny obiekt	ograniczo- ny węzeł
				MW	m <sup>3</sup> /h	m <sup>3</sup> /h
10749	Budynek mieszkalno-usługowy	Wodna	39	0,1940	2,427	2,427
10730	Budynek usługowy	Wojska Polskiego	2	0,0200	0,282	0,282
21735	Budynak biurowy	Wojska Polskiego	3	0,0400	0,711	0,711
10564	Budynek mieszkalny	Wojska Polskiego	4,6	0,0700	0,864	0,864
10484	Budynek mieszkalno-usługowy	Wojska Polskiego	6	0,0190	0,307	0,307
10806	Budynek mieszkalno-usługowy	Wojska Polskiego	11	0,0110	0,178	0,178
10704	Budynek usługowo-mieszkalny	Wojska Polskiego	18	0,0250	0,411	0,411
10515	Budynek usługowy	Wojska Polskiego	33	0,0840	1,265	1,265
10660	Budynek mieszkalny	Wyspiańskiego	23	0,0140	0,226	0,226
10012	Budynek mieszkalny	Wyszyńskiego	2	0,1610	2,014	2,014
10012	Budynek mieszkalny	Wyszyńskiego	4	0,1610	2,014	2,014
10012	Budynek mieszkalny	Wyszyńskiego	6	0,1610	2,014	2,014
10012	Budynek mieszkalny	Wyszyńskiego	8	0,1610	1,986	1,986
10337	Budynek mieszkalny	Wyszyńskiego	9	0,2900	3,628	3,628
10012	Budynek mieszkalny	Wyszyńskiego	10	0,1610	2,014	2,014
10229	Budynek mieszkalny	Wyszyńskiego	11	0,2129	2,664	2,664
10012	Budynek mieszkalny	Wyszyńskiego	12	0,1079	1,331	1,442
10230	Budynek mieszkalny	Wyszyńskiego	13	0,2122	2,655	2,655
10012	Budynek mieszkalny	Wyszyńskiego	14	0,1079	1,350	1,350
10338	Budynek mieszkalny	Wyszyńskiego	15	0,2955	3,697	3,697
10012	Budynek mieszkalny	Wyszyńskiego	16	0,1072	1,323	1,323
10012	Budynek mieszkalny	Wyszyńskiego	18	0,1072	1,341	1,341
10012	Budynek mieszkalny	Wyszyńskiego	20	0,1072	1,360	1,360
10271	Budynek mieszkalny	Wyszyńskiego	21	0,1434	1,794	1,794
10012	Budynek mieszkalny	Wyszyńskiego	22	0,1079	1,369	1,369
10012	Budynek mieszkalny	Wyszyńskiego	23	0,1263	1,603	1,704
10012	Budynek handlowy	Wyszyńskiego	26	0,1000	1,251	1,251
10012	Sklep + bud.biurowy KSM	Wyszyńskiego	28	0,0800	0,987	0,987
10012	Budynek handlowy	Wyszyńskiego	32	0,0382	0,485	0,485
10012	Budynek mieszkalny	Wyszyńskiego	34	0,1610	2,014	2,014
10012	Budynek mieszkalny	Wyszyńskiego	36	0,1610	1,986	1,986
10012	Budynek mieszkalny	Wyszyńskiego	38	0,1611	2,016	2,016
10012	Budynek mieszkalny	Wyszyńskiego	40	0,1611	2,016	2,016
10012	Budynek mieszkalny	Wyszyńskiego	46	0,1611	2,016	2,016
10012	Budynek mieszkalny	Wyszyńskiego	48	0,1611	2,016	2,016
10270	Budynek mieszkalny	Wyszyńskiego	19 w I	0,1103	1,361	1,361
10270	Budynek mieszkalny	Wyszyńskiego	19 w II	0,1102	1,360	1,360
10050	Budynek handlowy	Wyszyńskiego	36a	0,0620	0,903	0,903
10142	Warsztaty	Wyszyńskiego	3 A	0,1170	1,624	1,624
10473	Budynek mieszkalny	Wyszyńskiego	5	0,0190	0,268	0,268

Nr ewidencyjny	I stopień Nazwa obiektu	Obiekt-ulica	Obiekt- nr domu	moc ograniczona	przepływ ograniczony obiekt	przepływ ograniczony węzeł
				MW	m <sup>3</sup> /h	m <sup>3</sup> /h
10336	Budynek mieszkalny	Wyszyńskiego	7	0,2900	3,628	3,628
10012	Budynek mieszkalny	Wyzwolenia	1	0,1869	2,372	2,372
10012	Budynek mieszkalny	Wyzwolenia	4	0,1865	2,333	2,333
10012	Budynek mieszkalny	Wyzwolenia	5	0,1868	2,337	2,337
10012	Budynek mieszkalny	Wyzwolenia	7	0,1807	2,261	2,261
10012	Budynek mieszkalny	Wyzwolenia	9	0,1801	2,253	2,253
10012	Budynek mieszkalny	Wyzwolenia	11	0,1782	2,230	2,230
10012	Budynek biurowy	Wyzwolenia	13	0,0331	0,474	0,474
10012	Budynek mieszkalny	Wyzwolenia	19	0,1448	1,812	1,812
10012	Budynek mieszkalny	Wyzwolenia	21	0,1608	2,012	2,012
10012	Budynek mieszkalny	Wyzwolenia	23	0,1448	1,812	1,812
10887	Budynek biurowy	Zagórska	7	0,0130	0,199	0,199
10860	Budynek mieszkalno- biurowy	Zagórska	7	0,0250	0,358	0,358
10202	Budynek biurowy	Zakładowa	7 A	0,1800	2,710	2,710
10016	Budynek biurowy	Zakładowa	4	1,1000	18,437	18,437
10385	Budynek biurowy	Zakładowa	4	0,3000	5,225	5,225
10945	Budynek biurowy	Zakładowa	4B	0,0750	1,092	1,092
10029	budynek biurowy	Zakładowa	7 B	0,5500	8,009	8,009
10882	Budynek mieszkalny	Zakole	1	0,2639	3,302	3,302
10926	Budynek handlowy	Zakole	2	0,1710	2,490	2,490
10012	Budynek mieszkalny	Zakole	3	0,1874	2,312	2,312
10274	Budynek mieszkalny	Zakole	5	0,2154	2,658	2,658
10012	Budynek mieszkalny	Zakole	6	0,1448	1,786	1,786
10012	Budynek mieszkalny	Zakole	8	0,1448	1,786	1,786
10012	Budynek mieszkalny	Zakole	10	0,1448	1,812	1,812
10012	Budynek mieszkalny	Zakole	12	0,1448	1,812	1,812
10012	Budynek mieszkalny	Zakole	16	0,1448	1,812	1,812
10341	Budynek mieszkalny	Zakole	14	0,2340	2,928	2,928
21204	Budynek mieszkalny	Żwirki i Wigury	1	0,0300	0,494	0,494
10395	Budynek mieszkalny	Żwirki i Wigury	7	0,0800	1,001	1,001
10186	Budynek mieszkalno- handlowy	Żwirki i Wigury	23	0,0490	0,738	0,738
10186	Budynek mieszkalno- handlowy	Żwirki i Wigury	23	0,0430	0,647	0,647

## Załącznik nr 5 - Wykaz odbiorców podlegających ograniczeniu dla źródeł nr 1 i 2 – II stopień

Nr ewidencyjny	II stopień Nazwa obiektu	Obiekt-ulica	Obiekt- nr domu	moc ograni- czona	przepływ ograniczo- ny obiekt	przepływ ograniczo- ny węzeł
				MW	m <sup>3</sup> /h	m <sup>3</sup> /h
10012	Budynek biurowo-warsztatowy	11 listopada	2	0,0236	0,338	0,338
10012	Budynek handlowy	11 listopada	6	0,0231	0,316	0,316
10012	Budynek handlowy	11 listopada	10	0,0227	0,292	0,292
10012	Budynek handlowy	11 listopada	27	0,0237	0,340	0,340
10050	Budynek handlowy	11 listopada	27	0,0484	0,694	0,694
10518	Budynek handlowy	11 listopada	40	0,0073	0,119	0,119
10744	Budynek handlowy- Krajewski Andrzej	11 Listopada	40	0,0024	0,158	0,158
10744	Budynek handlowy- Domagała Izabela	11 Listopada	40	0,0025		
10744	Budynek handlowy-PHU Omega	11 Listopada	40	0,0054		
21494	Budynek handlowy	11 Listopada	42	0,0061	0,108	0,108
10055	Budynek biurowy	11 listopada	20 A	0,1761	2,483	2,483
22436	Budynek handlowy	11 Listopada	22 A	0,0018	0,028	0,028
22768	Budynek biurowy	11 listopada	22 C	0,0121	0,165	0,165
10394	Budynek handlowo- usługowy	11 Listopada	42 A	0,0079	0,140	0,140
10175	Budynek biurowy	3 Maja	2	0,0091	0,319	
22273	Budynek handlowy	3 Maja	7	0,0012	0,023	0,023
10844	Budynek handlowy	3 Maja	9	0,0018	0,032	0,032
10452	Budynek handlowy	3 Maja	14	0,0151	0,269	0,269
10918	Budynek handlowy	3 maja	15	0,0121	0,173	0,173
22488	Budynek handlowy	3 Maja	17	0,0036	0,062	0,062
10368	Budynek usługowy	3 Maja	17	0,0036	0,065	0,065
10395	Budynek biurowy	3 Maja	21	0,0242	0,316	0,316
22379	Budynek handlowy	3 Maja	22	0,0073	0,127	0,127
10604	Budynek handlowo- usługowy	3 Maja	26	0,0097	0,127	0,127
10502	Budynek handlowy	3 Maja	27	0,0054	0,086	0,086
10791	Budynek handlowy	3 Maja	27	0,0073	0,104	0,104
10890	Budynek biurowy	3 Maja	30	0,0424	0,660	0,660
21517	Budynek handlowy	3 Maja	33	0,0061	0,100	0,100
21517	magazyn	3 Maja	33	0,0030	0,049	0,049
10687	Budynek handlowo- usługowy	3 Maja	35	0,0387	0,555	0,555
10591	Budynek handlowy	3 Maja	36	0,0254	0,403	0,403
10493	Budynek handlowo- usługowy	3 Maja	44	0,0097	0,172	0,172
10124	Cech Rzemiosł Różnych	3 Maja	48	0,0218	0,395	0,395

Nr ewidencyjny	II stopień Nazwa obiektu	Obiekt-ulica	Obiekt- nr domu	moc ograniczona	przepływ ograniczony obiekt	przepływ ograniczony węzeł
				MW	m <sup>3</sup> /h	m <sup>3</sup> /h
10649	Budynek handlowo-usługowy	3 Maja	54	0,0182	0,260	0,260
10530	Budynek handlowy	3 Maja	56	0,0575	1,022	1,022
10014	Budynek biurowy	3 Maja	68	0,0151	0,269	0,269
10721	Budynek usługowo-handlowy	3 Maja	74	0,0206	0,300	0,300
10187	Budynek biurowy	3 Maja	78	0,0484	0,860	0,860
21383	Kościół	3 Maja		0,0091	0,161	0,161
10925	budynek handlowy	3 Maja	62 A	0,0363	0,576	0,576
10568	Budynek handlowy	3 Maja	70A w I	0,0212	0,294	0,294
10080	Basen	Al.1 Maja	1 A	0,2179	2,805	2,805
10668	Bank	Al.1 Maja	6 A	0,0121	0,211	0,211
10003	Budynek widowiskowo-sportowy	Al.1 Maja	7 A	0,1386	1,687	1,687
10055	Budynek biurowy	Al.1 Maja	2	0,0200	0,702	
10257	Budynek mieszkalny	Al.1 Maja	5			1,331
10852	Budynek handlowy	Al.1 Maja	5	0,0121	0,425	
10910	Budynek handlowy	Al.1 Maja	6	0,0169	0,596	
10078	Bud.biurowy A	Al.1 Maja	7	0,0666	0,986	0,986
10506	Bud.biurowy B	Al.1 Maja	9	0,1089	1,536	1,536
22641	Budynek biurowy	Al.1 Maja	10	0,0085	0,128	0,128
10050	Budynek handlowy	Al.1 Maja	18 A	0,0157	0,280	0,280
22768	Budynek handlowy	Al.1 Maja	19 A	0,0061	0,084	0,084
10401	Budynek handlowy	Al.1 Maja	19 B	0,0030	0,048	0,048
10889	Budynek handlowy	Al.1 Maja	19 C	0,0048	0,078	0,078
10405	Budynek handlowy	Al.1 Maja	19 D	0,0061	0,090	0,090
22155	Budynek handlowo-usługowy	Al.1 Maja	19 E	0,0061	0,098	0,098
20978	Budynek handlowy	Al.1 Maja	8a	0,0030	0,048	0,048
10564	Budynek handlowy	Al.1 Maja	15	0,3329	4,621	4,621
10099	Strzelnica Kopernika	Al.1 Maja	22 B	0,0139	0,213	0,213
10679	Budynek handlowy	Aleja Astrów	2	0,0212	0,314	0,314
10442	Budynek handlowy	Armii Krajowej	2 A	0,0061	0,108	0,108
10212	Budynek biurowy	Bankowa	11	0,0272	0,465	0,465
10775	Budynek biurowy	Bankowa	14	0,0151	0,224	0,224
10446	Budynek handlowy	Benesza	6	0,0091	0,161	0,161
22461	Budynek handlowy	Błaszaka	3	0,0048	0,075	0,075
10050	Budynek handlowy	Broniewskiego	1	0,0073	0,108	0,108
22210	Budynek handlowy	Broniewskiego	3a	0,0048	0,083	0,083
10830	Budynek biurowy	Bydgoska	7	0,0103	0,163	0,163
10050	Budynek handlowo-biurowy	Chopina	9	0,1253	1,825	1,825

Nr ewidencyjny	II stopień Nazwa obiektu	Obiekt-ulica	Obiekt- nr domu	moc	przepływ	przepływ
				ograni- czona	ograniczo- ny obiekt	ograniczo- ny węzeł
				MW	m <sup>3</sup> /h	m <sup>3</sup> /h
22288	Budynek handlowo-usługowy	Chopina	17	0,0073	0,113	0,113
10711	Budynek handlowo-usługowy	Chopina	18	0,0073	0,108	0,108
10386	Budynek biurowy	Chopina	28	0,1876	2,688	2,688
22476	Budynek produkcyjno-handlowy	Chopina	15J	0,0030	0,049	0,049
10683	Budynek handlowo-usługowy	Chopina	17 B	0,0073	0,111	0,111
22766	Budynek handlowo-usługowy	Chopina	17 C	0,0115	0,173	0,173
22715	Budynek handlowo-usługowy	Chopina	17 D	0,0048	0,074	0,074
22715	Budynek handlowo-usługowy	Chopina	17 F	0,0054	0,083	0,083
22768	Budynek handlowo-usługowy	Chopina	17A	0,0109	0,164	0,164
10807	Budynek handlowo-usługowy	Chopina	18 A	0,0048	0,073	0,073
10685	Budynek usługowy	Chopina	18 B	0,0109	0,167	0,167
10712	Budynek biurowy	Chopina	18A/3	0,0030	0,046	0,046
22314	Budynek handlowo-usługowy	Chopina	18D	0,0121	0,192	0,192
10554	Budynek usługowy	Chopina	1a/B	0,0121	0,163	0,163
10927	Budynek usługowy	Dąbrowskiego	10	0,0109	0,156	0,156
10413	Budynek handlowy	Dąbrowskiego	22a	0,0048	0,086	0,086
22758	Budynek usługowy	Dąbrowskiej	5	0,0030	0,049	0,049
10054	Budynek biurowy nowy	Dąbrowskiej	8	0,3190	4,802	4,802
10201	Budynek biurowo-warsztatowy	Dąbrowskiej	10	0,1295	2,092	2,092
10174	Budynek handlowo-biurowy	Dąbrowskiej	2	0,0079	0,140	0,140
10080	Budynek socjalny	Dmowskiego	4	0,0357	0,529	0,529
10493	Budynek biurowo-magazynowy	Domańskiej	7	0,0284	0,451	0,451
10080	Sala sportowa	Dworcowa	2 A	0,1041	1,423	1,423
10898	Budynek handlowo-usługowy	Dworcowa	7 A	0,0242	0,326	0,326
10266	Budynek handlowy	Dworcowa	8	0,0241	0,847	
10266	Budynek mieszkalny	Dworcowa	8			1,082
10453	Biblioteka	Dworcowa	13	0,0636	0,911	0,911
10737	Budynek handlowy	Dworcowa	15	0,0121	0,425	
1	Sklep	Dworcowa	15			0,312

Nr ewidencyjny	II stopień Nazwa obiektu	Obiekt-ulica	Obiekt- nr domu	moc	przepływ	przepływ
				ograni- czona	ograniczo- ny obiekt	ograniczo- ny węzeł
				MW	m <sup>3</sup> /h	m <sup>3</sup> /h
10705	Budynek handlowy	Dworcowa	15 A	0,1211	2,108	2,108
10050	Budynek handlowy	Dworcowa	15 B	0,0054	0,191	
10808	Budynek handlowy	Energetyka	3 A	0,0030	0,043	0,043
10194	Budynek biurowy	Energetyka	6 A	0,0436	0,744	0,744
10060	Sąd Okręgowy	Energetyka	5	0,0575	0,811	0,811
10485	Budynek biurowy	Energetyka	6 B	0,0666	1,095	1,095
10431	Budynek biurowy	Gajowa	1	0,0242	0,398	0,398
10878	Budynek produkcyjno- biurowy	Gajowa	3	0,0091	0,141	0,141
10858	Budynek biurowy	Gajowa	3A	0,0212	0,281	0,281
20644	Plebania	Gostawicka	38	0,0061	0,091	0,091
20644	Kościół	Gostawicka	40	0,0139	0,252	0,252
10564	Budynek handlowy	Górnicza	14	0,0109	0,383	
10735	Budynek handlowy	Górnicza	16	0,0048	0,170	
1	Węzeł grupowy	Górnicza				5,388
10802	Budynek usługowy	Grunwaldzka	10	0,0121	0,171	0,171
10556	Hurtownia kwiatów	Harcerska	28	0,0097	0,172	0,172
10103	Harcówka ZHP	Harcerska	4	0,0091	0,161	0,161
10506	Budynek biurowy	Hurtowa	1	0,1150	1,824	1,824
10783	Budynek biurowo- handlowy	Hurtowa	1	0,0133	0,185	0,185
10608	Budynek biurowo- magazynowy	Hurtowa	2	0,0968	1,564	1,564
10008	budynek biurowy	Hutnicza	1	2,5421	37,636	37,636
10469	Budynek biurowy	Jana Pawła II	2 A	0,0073	0,122	0,122
10477	Budynek handlowy	Jana Pawła II	1D	0,0557	0,989	0,989
10488	Budynek biurowy	Kilińskiego	1	0,0545	0,864	0,864
10050	Budynek handlowy	Kleczewska	12	0,0272	0,403	0,403
10519	Budynek biurowy	Kleczewska	16	0,0242	0,384	0,384
10895	Bydynek handlowo- usługowy	Kleczewska	16	0,0030	0,043	0,043
22248	Budynek usługowy	Kleczewska	23	0,0097	0,159	0,159
22175	Budynek handlowo- usługowy	Kleczewska	25	0,0303	0,414	0,414
10120	Budynek biurowy	Kleczewska	41	0,0981	1,405	1,405
10172	Budynek socjalny	Kleczewska		0,0048	0,080	0,080
10209	Warsztat samoch.	Kleczewska	34 A	0,0091	0,161	0,161
10091	Budynek biurowy	Kolbego	1	0,2354	2,905	2,905
10626	Budynek biurowy	Kolbego	3	0,0545	0,793	0,793
10003	Budynek biurowy	Kolejowa	1 A	0,0212	0,369	0,369
10366	Budynek handlowy	Kolejowa	2	0,0067	0,118	0,118
10049	PTTK	Kolejowa	11	0,0079	0,116	0,116
10594	Budynek "Chemik"	Kolejowa	11	0,0042	0,061	0,061

Nr ewidencyjny	II stopień Nazwa obiektu	Obiekt-ulica	Obiekt- nr domu	moc	przepływ	przepływ
				ograniczona MW	ograniczony obiekt m <sup>3</sup> /h	ograniczony węzeł m <sup>3</sup> /h
10391	Budynek medyczno-biurowy	Kolejowa	11	0,0151	0,254	0,254
10050	Budynek handlowo-usługowy	Kolejowa	13	0,0163	0,227	0,227
10407	Budynek handlowy	Kolejowa	32	0,0127	0,226	0,226
10050	Budynek handlowy	Kolejowa	62	0,0109	0,161	0,161
20525	Budynek handlowy	Kolejowa	32/2	0,0018	0,032	0,032
10402	Budynek handlowy	Kolejowa	32/3	0,0042	0,075	0,075
10407	Budynek handlowy	Kolejowa	32/4	0,0121	0,215	0,215
10140	Poczta	Kolejowa	5a	0,1967	3,120	3,120
22704	Budynek handlowy	Kolejowa	8A	0,0030	0,045	0,045
10050	Budynek handlowy	Kolska	19	0,0091	0,161	0,161
10206	Budynek usługowy	Kolska	12 B	0,0109	0,179	0,179
10129	Budynek biurowy	Kopernika	10	0,0466	0,828	0,828
10408	budynek biurowy	Kosmonautów	14	0,0787	1,519	1,519
10809	Kancelaria parafialna	Kościelna	2	0,0085	0,114	0,114
10637	Budynek handlowy-Bumerang	Kościelna	3	0,0103	0,244	0,244
10637	Budynek handlowy-Braghieri	Kościelna	3	0,0048		
10767	Budynek biurowy	Kościuszki	35	0,0412	0,717	0,717
10171	Budynek biurowy	Kościuszki	35/37(37B)	0,0717	1,098	1,098
10624	Budynek handlowy	Kramowa	1	0,0030	0,052	0,052
10689	Budynek handlowy "Goldkram"	Kramowa	5	0,0079	0,132	0,132
10490	Budynek administracyjny	Kurpińskiego	3	0,0303	0,414	0,414
10746	Budynek usługowy	Kwiatowa	21	0,0067	0,102	0,102
10012	Budynek mieszkalny	Legionów	14			0,706
10859	Budynek handlowy	Legionów	10	0,0073	0,255	
10577	Budynek biurowo-socjalny	Makowa	10	0,0091	0,110	0,110
10911	Budynek biurowy	Matejki	56	0,0109	0,183	0,183
22752	Budynek handlowo-usługowy	Mickiewicza	17	0,0103	0,136	0,136
10488	Budynek biurowy	Mickiewicza	24	0,0557	0,933	0,933
10659	Budynek produkcyjny	Młodzieżowa	34	0,0048	0,083	0,083
10061	Budynek usługowy	Moniuszki	4a	0,0036	0,129	
10933	Budynek handlowy	Muzealna	2	0,0073	0,137	0,137
10019	Muzeum	Muzealna	6	0,1211	1,887	1,887
10019	Muzeum Spichlerz	Muzealna	6	0,0605	0,996	0,996
10416	Budynek biurowy	Nadbrzeżna	1	0,1422	2,142	2,142

Nr ewidencyjny	II stopień Nazwa obiektu	Obiekt-ulica	Obiekt- nr domu	moc ograniczona	przepływ ograniczony obiekt	przepływ ograniczony węzeł
				MW	m <sup>3</sup> /h	m <sup>3</sup> /h
10451	Budynek handlowo-usługowy	Nadbrzeżna	1	0,0061	0,093	0,093
10459	Budynek biurowy	Nadbrzeżna	1	0,0091	0,152	0,152
10795	Budynek biurowy	Nadrzeczna	56	0,0363	0,547	0,547
22558	Budynek handlowy	Noskowskiego	1D	0,0030	0,045	0,045
10920	Budynek biurowy	Obr.Westerplatte	2	0,0218	0,358	0,358
10941	Budynek biurowy	Obr.Westerplatte	11	0,0242	0,358	0,358
10919	Budynek biurowy	Okólna	54	0,0006	0,014	0,014
10837	Budynek biurowy	Okólna	59	0,0484	0,662	0,662
10497	Budynek usługowy	Okólna	39 A	0,0079	0,140	0,140
10003	Budynek biurowy	Okólna	47 A	0,0321	0,475	0,475
10662	Budynek handlowo-usługowy	Paderewskiego	8	0,3632	5,660	5,660
10553	Budynek handlowo-usługowy	PCK	9 A	0,0067	0,126	0,126
10441	Budynek biurowy	PCK	13	0,0133	0,223	0,223
10557	Budynek usługowy	PCK	25	0,0030	0,054	0,054
10855	Budynek produkcyjno-biurowy	PCK	25/2	0,0061	0,100	0,100
10050	Budynek handlowy	Pionierów	23	0,0097	0,172	0,172
22143	Budynek handlowy-Matuszak	Pl.Górnika	6	0,0018		
22143	Budynek handlowy-Wejman	Pl.Górnika	6	0,0012	0,017	0,017
10645	Budynek biurowy	Pl.Niepodległości	1	0,0291	0,437	0,437
10084	Koniński Dom Kultury	Pl.Niepodległości	1	0,1876	2,924	2,924
10920	Budynek biurowy	Pl.Wolności	1	0,1356	2,007	2,007
22012	Budynek usługowy	Pl.Wolności	8	0,0091	0,319	
10634	Budynek biurowo-usługowy	Pl.Wolności	11	0,0121	0,196	0,196
22489	Budynek handlowy	Pl.Wolności	13	0,0048	0,084	0,084
10935	Budynek handlowo-usługowy	Pl.Zamkowy	1	0,0121	0,425	
10493	Budynek handlowo-usługowy	Pl.Zamkowy	14	0,0363	0,538	0,538
10427	Budynek handlowy	Pl.Zamkowy	1A	0,0097	0,159	0,159
10551	Budynek handlowo-usługowy	Pl.Zamkowy	9B	0,0048	0,086	0,086
10611	Budynek biurowy	Południowa	2A	0,0091	0,132	0,132
10501	Mar-Bud	Popiełuszki	2	0,0696	1,237	1,237
22291	Budynek handlowo-usługowy	Popiełuszki	3	0,0030	0,043	0,043



Nr ewidencyjny	II stopień Nazwa obiektu	Obiekt-ulica	Obiekt- nr domu	moc ograniczona	przepływ ograniczony obiekt	przepływ ograniczony węzeł
				MW	m <sup>3</sup> /h	m <sup>3</sup> /h
10080	Hala widowiskowo-sportowa	Popiełuszki	4	0,0926	1,349	1,349
10924	Budynek usługowy	Powst. Wlkp.	16	0,1029	1,451	1,451
10016	budynek handlowy	Poznańska	46	0,0726	1,041	1,041
10202	Budynek biurowy	Poznańska	46	0,0418	0,687	0,687
10571	Budynek warsztatowy	Poznańska	47	0,0182	0,403	0,403
10854	PZMot Zakład	Poznańska	48	0,0533	0,751	0,751
10854	PZMot Magazyn	Poznańska	48	0,0157	0,269	0,269
10823	Budynek garażowo-socjalny	Poznańska	69	0,0109	0,164	0,164
10112	Hurtownia SCH	Poznańska	74	0,2118	3,551	3,551
10829	Budynek handlowo-usługowy	Poznańska	43A	0,0648	0,928	0,928
10536	Budynek handlowy	Poznańska	50A	0,0073	0,129	0,129
10699	Budynek biurowy	Poznańska	53A	0,0212	0,384	0,384
10715	Budynek usługowo-handlowy	Poznańska	72A	0,0605	0,867	0,867
10294	Budynek produkcyjno-handlowy	Poznańska	92 A	0,0121	0,244	0,244
10289	Piekarnia	Półwiejska	1	0,0151	0,269	0,269
10012	Budynek handlowy	Przemysłowa	9	0,0674	0,856	0,856
22755	Budynek handlowy	Przemysłowa	10	0,0169	0,260	0,260
22805	Budynek handlowy	Przemysłowa	19	0,0048	0,074	0,074
22326	Budynek usługowy	Przemysłowa	21	0,0061	0,105	0,105
10856	budynek biurowy	Przemysłowa	156	0,1380	1,886	1,886
10445	Budynek produkcyjny	Przemysłowa	150A	0,0908	2,444	2,444
10564	Warsztaty	Przemysłowa	21	0,0103	0,150	0,150
10677	budynek biurowy	Przemysłowa	75	0,0436	0,624	0,624
10665	Klub Energetyk	Przemysłowa	3 D	0,1029	1,364	1,364
10656	Budynek handlowo-usługowy	Przyjaźni	3	0,0666	0,954	0,954
10640	Budynek handlowy	Przyjaźni	4	0,1089	1,561	1,561
10640	Budynek handlowy	Przyjaźni	4	0,1211	1,734	1,734
10316	Budynek biurowy	Przyjaźni	5	0,0599	0,887	0,887
10179	Budynek socjalny	Reformacka	8	0,0048	0,086	0,086
10893	Budynek usługowy	Reformacka	15 C	0,0048	0,090	0,090
	Węzeł grupowy 0,462 MW 6,829 t	Słowackiego				4,208
10050	Budynek handlowy	Sosnowa	23	0,0242	0,341	0,427
10050	Budynek handlowy	Sosnowa	23	0,0061	0,215	
20042	Budynek produkcyjno-handlowy	Sosnowa	2 B	0,0145	0,258	0,258
10516	Budynek handlowy	Sosnowa	2	0,0073	0,127	0,127

Nr ewidencyjny	II stopień Nazwa obiektu	Obiekt-ulica	Obiekt- nr domu	moc	przepływ	przepływ
				ograniczona	ograniczony obiekt	ograniczony węzeł
				MW	m <sup>3</sup> /h	m <sup>3</sup> /h
10050	Budynek produkcyjny	Spółdzielców	1	0,0182	0,252	0,252
10626	Budynek biurowy	Spółdzielców	3	0,0970	1,412	1,412
10462	Budynek handlowo-usługowy	Spółdzielców	6	0,1150	1,824	1,824
10062	Budynek biurowy	Spółdzielców	8	0,0726	1,241	1,241
10170	Budynek biurowy	Spółdzielców	12	0,0091	0,126	0,126
10170	Budynek handlowo-biurowy	Spółdzielców	12	0,0182	0,316	0,316
22609	Stacja paliw, myjnia	Spółdzielców	12	0,0033	0,046	0,046
10748	Budynek handlowo-biurowy	Spółdzielców	16	0,4116	5,897	5,897
10698	Budynek handlowo-usługowy	Spółdzielców	20	0,0061	0,083	0,083
10415	Budynek biurowo-socjalny	Spółdzielców	26	0,0605	0,996	0,996
10638	Budynek handlowy	Spółdzielców	50	0,0605	0,840	0,840
10763	Budynek biurowo-usługowy	Spółdzielców	1A/3	0,0036	0,050	0,050
10738	Budynek handlowo-magazynowy	Spółdzielców	44A	0,0908	1,367	1,367
10753	Budynek handlowy	Spółdzielców	6a	0,1023	1,398	1,398
10728	Budynek handlowy	Spółdzielców	8A	0,1453	2,115	2,115
10093	PCK Morzysław OOR	Staromorzystawsk a	1	0,0121	0,207	0,207
10125	Bud.biurowo-lab.	Staszica	16	0,0424	0,617	0,617
10691	Budynek biurowo-magazynowy	Staszica	15	0,0242	0,422	0,422
10813	Budynek handlowo-usługowy	Szarych Szeregów	1A	0,0363	0,468	0,468
10501	Budynek handlowy	Szpitalna	43	0,0218	0,312	0,312
10128	Warsztaty terapii zaj.	Szpitalna	43	0,0514	0,737	0,737
10894	Budynek produkcyjny	Szpitalna	12B	0,0363	0,520	0,520
10080	Basen	Szymanowskiego	5 A	0,1441	1,939	1,939
22734	Budynek handlowy	Świętojańska	18a	0,0030	0,051	0,051
10907	Budynek handlowo-usługowy	Świętojańska	20H	0,0533	0,751	0,751
10133	Budynek biurowo-warsztatowy	Świętojańska	20	0,0847	1,505	1,505
10550	Budynek biurowo-warsztatowy	Świętojańska	20	0,0218	0,358	0,358
10736	Budynek handlowo-usługowy	Torowa	2C	0,0242	0,358	0,358
10919	Budynek szalety miejskie - biuro	Urbanowskiej	12	0,0061	0,085	0,085

Nr ewidencyjny	II stopień Nazwa obiektu	Obiekt-ulica	Obiekt- nr domu	moc	przepływ	przepływ
				ograni- czona MW	ograniczo- ny obiekt m <sup>3</sup> /h	ograniczo- ny węzeł m <sup>3</sup> /h
10147	LOK	Urbanowskiej	16	0,0333	0,591	0,591
10140	Poczta	Urbanowskiej	4C	0,0393	0,685	0,685
10544	Budynek handlowy	Wiechowicza	4	0,0169	0,243	0,243
10920	Budynek biurowy	Wiosny Ludów	6	0,0303	0,463	0,463
10566	Budynek handlowy- sklep wielobranżowy	Wiosny Ludów	17	0,0036	0,129	0,129
10566	Budynek handlowy- sklep "Mango"	Wiosny Ludów	17	0,0036		
10365	Budynek handlowo- usługowy	Wiosny Ludów	21	0,0073	0,129	0,129
10770	Budynek handlowo- usługowy	Wiśniowa	12	0,0085	0,123	0,123
10920	Budynek biurowy	Witolda Sztarka	1	0,0908	1,322	1,322
10560	Budynek handlowo- biurowy	Wodna	8	0,0127	0,182	0,182
10565	Budynek handlowy	Wodna	19	0,0133	0,219	0,219
21394	Budynek handlowy	Wodna	2 B	0,0048	0,086	0,086
10920	Budynek biurowy	Wojska Polskiego	2	0,0605	0,996	0,996
10730	Budynek usługowy	Wojska Polskiego	2	0,0121	0,171	0,171
21735	Budynak biurowy	Wojska Polskiego	3	0,0242	0,430	0,430
10320	Budynek biurowy	Wojska Polskiego	10	0,0133	0,237	0,237
10322	Budynek biurowy	Wojska Polskiego	23	0,0212	0,376	0,376
10515	Budynek usługowy	Wojska Polskiego	33	0,0508	0,765	0,765
10047	Budynek biurowy	Wyspiańskiego	1	0,0121	0,215	0,215
10365	Budynek handlowy	Wyszyńskiego	12 A	0,0018	0,064	
22585	Budynek handlowy	Wyszyńskiego	12 A	0,0036	0,128	
10514	Budynek biurowy	Wyszyńskiego	1	0,0545	0,968	0,968
10012	Budynek mieszkalny	Wyszyńskiego	12			1,398
10012	Budynek mieszkalny	Wyszyńskiego	23			1,664
10012	Budynek handlowy	Wyszyńskiego	26	0,0605	0,757	0,757
10012	Sklep + bud.biuro- KSM	Wyszyńskiego	28	0,0484	0,597	0,597
10012	Budynek handlowy	Wyszyńskiego	32	0,0231	0,293	0,293
10523	Budynek usługowy	Wyszyńskiego	23 A	0,0048	0,170	
10050	Budynek handlowy	Wyszyńskiego	36a	0,0375	0,546	0,546
10142	Warsztaty	Wyszyńskiego	3 A	0,0708	0,983	0,983
10012	Budynek biurowy	Wyzwolenia	13	0,0200	0,287	0,287
10887	Budynek biurowy	Zagórska	7	0,0079	0,121	0,121
10443	Budynek biurowy	Zagórska	1A	0,0073	0,143	0,143
10202	Budynek biurowy	Zakładowa	7 A	0,1089	1,640	1,640
10016	Budynek biurowy	Zakładowa	4	0,6658	11,159	11,159
10385	Budynek biurowy	Zakładowa	4	0,1816	3,163	3,163

Nr ewidencyjny	II stopień Nazwa obiektu	Obiekt-ulica	Obiekt- nr domu	moc ograniczona	przepływ ograniczony obiekt	przepływ ograniczony węzeł
				MW	m <sup>3</sup> /h	m <sup>3</sup> /h
10723	Budynek handlowo-usługowy	Zakładowa	5	0,0333	0,493	0,493
10773	budynek biurowy	Zakładowa	7	0,0605	0,896	0,896
10531	budynek biurowy	Zakładowa	10	0,0133	0,241	0,241
10546	Budynek biurowy	Zakładowa	11	0,0608	1,081	1,081
10861	Budynek warsztatowo-socjalny	Zakładowa	13	0,0605	1,144	1,144
10539	Budynek biurowo-warsztatowy	Zakładowa	14	0,0278	0,485	0,485
10680	Budynek magazynowy	Zakładowa	4A	0,0030	0,045	0,045
10942	Budynek usługowo-administracyjny	Zakładowa	4a	0,0272	0,351	0,351
10945	Budynek biurowy	Zakładowa	4B	0,0454	0,661	0,661
10771	Budynek produkcyjno-biurowy	Zakładowa	5 C	0,0363	0,597	0,597
10029	budynek biurowy	Zakładowa	7 B	0,3329	4,848	4,848
10508	Budynek handlowy	Zakole	2 A	0,0163	0,255	0,255
10926	Budynek handlowy	Zakole	2	0,1035	1,507	1,507
10908	Budynek handlowy	Zakole	2 B	0,0097	0,148	0,148
10934	Budynek biurowy	Żwirki i Wigury	5 A	0,0188	0,287	0,287
10007	Budynek biurowy	Żwirki i Wigury	25	0,0363	0,609	0,609

## Załącznik nr 6 - Wykaz odbiorców podlegających ograniczeniu dla źródła nr 1 i 2 – III stopień

Nr ewidencyjny	III stopień Nazwa obiektu	Obiekt-ulica	Obiekt- nr domu	moc ograni- czona	przepływ ograniczo- ny obiekt	przepływ ograniczo- ny węzeł
				MW	m <sup>3</sup> /h	m <sup>3</sup> /h
10012	Budynek mieszkalny	11 listopada	4	0,1186	1,464	1,464
10012	Budynek mieszkalny	11 listopada	7	0,1378	1,724	1,724
10012	Budynek mieszkalny	11 listopada	8	0,1186	1,464	1,464
10012	Budynek mieszkalny	11 listopada	12	0,1186	1,464	1,464
10012	Budynek mieszkalny	11 listopada	13	0,1365	1,685	1,685
10012	Budynek mieszkalny	11 listopada	14	0,1185	1,462	1,462
10012	Budynek mieszkalny	11 listopada	15	0,1376	1,697	1,697
10012	Budynek mieszkalny	11 listopada	16	0,1185	1,462	1,462
10012	Budynek mieszkalny	11 listopada	17	0,1371	1,692	1,692
10012	Budynek mieszkalny	11 listopada	18	0,1185	1,462	1,462
10012	Budynek mieszkalny	11 listopada	19	0,0820	1,026	1,026
10012	Budynek mieszkalny	11 listopada	20	0,1185	1,462	1,462
10272	Budynek mieszkalny	11 listopada	22	0,1185	1,482	1,482
10012	Budynek mieszkalny	11 listopada	24	0,1187	1,485	1,485
10012	Budynek mieszkalny	11 listopada	28	0,1185	1,462	1,462
10012	Budynek mieszkalny	11 listopada	30	0,1185	1,462	1,462
10012	Budynek mieszkalny	11 listopada	37	0,1267	1,563	1,563
10012	Budynek mieszkalny	11 listopada	21 w I	0,0707	0,873	0,873
10012	Budynek mieszkalny	11 listopada	21 w II	0,0713	0,892	0,892
10012	Budynek mieszkalny	11 listopada	23 w I	0,0790	0,975	0,975
10012	Budynek mieszkalny	11 listopada	23 w II	0,0790	0,988	0,988
10012	Budynek mieszkalny	11 listopada	25 w I	0,0790	0,988	0,988
10012	Budynek mieszkalny	11 listopada	25 w II	0,0790	0,988	0,988
10012	Budynek mieszkalny	11 listopada	29 w I	0,0707	0,885	0,885
10012	Budynek mieszkalny	11 listopada	29 w II	0,0713	0,892	0,892
10012	Budynek mieszkalny	11 listopada	31 w I	0,0790	0,988	0,988
10012	Budynek mieszkalny	11 listopada	31 w II	0,0790	0,988	0,988
10012	Budynek mieszkalny	11 listopada	33 w I	0,0790	0,988	0,988
10012	Budynek mieszkalny	11 listopada	33 w II	0,0790	0,988	0,988
10012	Budynek mieszkalny	11 listopada	34 w I	0,0791	0,990	0,990
10012	Budynek mieszkalny	11 listopada	34 w II	0,0791	0,990	0,990
10012	Budynek mieszkalny	11 listopada	36 w I	0,0790	0,988	0,988
10012	Budynek mieszkalny	11 listopada	36 w II	0,0790	0,988	0,988
10012	Budynek mieszkalny	11 listopada	38 w I	0,0790	0,988	0,988
10012	Budynek mieszkalny	11 listopada	38 w II	0,0790	1,002	1,002
21867	Budynek mieszkalno- handlowy	11 Listopada	42 A	0,0081	0,144	0,144
20143	Budynek mieszkalno- handlowy	11 Listopada	42 C	0,0066	0,111	0,111
10587	Budynek mieszkalny	11 listopada	35	0,1967	2,461	2,461
22088	Budynek mieszkalny	3 Maja	5	0,0088	0,151	0,151

Nr ewidencyjny	III stopień Nazwa obiektu	Obiekt-ulica	Obiekt- nr domu	moc ograni- czona	przepływ ograniczo- ny obiekt	przepływ ograniczo- ny węzeł
				MW	m <sup>3</sup> /h	m <sup>3</sup> /h
22415	Budynek mieszkalno-usługowy	3 Maja	8	0,0155	0,233	0,233
10534	Budynek mieszkalno-handlowy	3 Maja	10	0,0147	0,518	
21949	Budynek mieszkalny	3 Maja	11	0,0103	0,161	0,161
22222	Budynek mieszkalno-usługowy	3 Maja	12	0,0066	0,100	0,100
22360	Budynek mieszkalny	3 Maja	16	0,0074	0,106	0,106
21881	Budynek mieszkalny	3 Maja	18	0,0052	0,100	0,100
21913	Budynek mieszkalno-handlowy	3 Maja	19	0,0037	0,065	0,065
21922	Budynek mieszkalno-handlowy	3 Maja	20	0,0059	0,105	0,105
21936	Budynek mieszkalno-usługowy	3 Maja	23	0,0088	0,157	0,157
10788	Budynek mieszkalno-biurowy	3 Maja	24	0,0280	0,401	0,401
10654	Budynek mieszkalno-handlowy	3 Maja	25	0,0125	0,218	0,218
10437	Budynek mieszkalny	3 Maja	28	0,0125	0,182	0,182
22812	Budynek mieszkalny	3 Maja	29	0,0044	0,079	0,079
21482	Budynek mieszkalno-handlowy	3 Maja	37	0,0111	0,196	0,196
22191	Budynek mieszkalny	3 Maja	38	0,0147	0,208	0,208
21083	Budynek mieszkalno-handlowy	3 Maja	39	0,0081	0,136	0,136
22201	Budynek mieszkalny	3 Maja	40	0,0088	0,160	0,160
22767	Budynek mieszkalno-handlowy	3 Maja	42	0,0029	0,049	0,049
22386	Budynek mieszkalny	3 Maja	42	0,0074	0,126	0,126
10500	Budynek mieszkalny	3 Maja	43	0,0523	0,726	0,726
21998	budynek mieszkalno-warsztatowy	3 Maja	49	0,0133	0,214	0,214
10586	Budynek mieszkalny	3 Maja	53	0,0184	0,260	0,260
10794	Budynek mieszkalno-handlowy	3 Maja	70	0,0088	0,143	0,143
21559	Budynek mieszkalny	3 Maja	80	0,0125	0,223	0,223
22232	Budynek mieszkalny	3 Maja	40/2	0,0074	0,106	0,106
22416	Budynek mieszkalny	3 Maja	64/2	0,0074	0,126	0,126
10920	Budynek mieszkalny	3 Maja	1-3	0,0413	0,539	0,539
22162	Budynek mieszkalno-usługowy	3 Maja	19/1	0,0059	0,107	0,107
22597	Budynek mieszkalny	3 Maja	23/5	0,0111	0,164	0,164

Nr ewidencyjny	III stopień Nazwa obiektu	Obiekt-ulica	Obiekt- nr domu	moc	przepływ	przepływ
				ograni- czona	ograniczo- ny obiekt	ograniczo- ny węzeł
				MW	m <sup>3</sup> /h	m <sup>3</sup> /h
22493	Budynek mieszkalno-usługowy	3 Maja	8/1	0,0147	0,262	0,262
21203	Budynek mieszkalny	3 Maja	23 A	0,0088	0,157	0,157
21208	Budynek mieszkalny	3 Maja	27 A	0,0044	0,073	0,073
22505	Budynek mieszkalno-usługowy	3 Maja	39A	0,0103	0,176	0,176
21856	Budynek mieszkalny	3 Maja	41 A	0,0074	0,131	0,131
22517	Budynek mieszkalno-usługowy	3 Maja	52B	0,0088	0,129	0,129
22380	Budynek mieszkalno-handlowy	3 Maja	64 B	0,0037	0,064	0,064
22435	budynek mieszkalny	3 Maja	66 A	0,0066	0,118	0,118
10674	Budynek mieszkalny	3 Maja	70A w II	0,0840	1,097	1,097
22710	Budynek mieszkalny	Akacjowa	1	0,0059	0,105	0,105
20752	Budynek mieszkalny	Akacjowa	2	0,0052	0,102	0,102
20910	Budynek mieszkalny	Akacjowa	3	0,0044	0,079	0,079
22542	Budynek mieszkalny	Akacjowa	4	0,0052	0,100	0,100
20666	Budynek mieszkalny	Akacjowa	5	0,0074	0,164	0,164
20216	Budynek mieszkalny	Akacjowa	6	0,0059	0,105	0,105
20097	Budynek mieszkalny	Akacjowa	7	0,0074	0,131	0,131
22112	Budynek mieszkalny	Akacjowa	8	0,0059	0,114	0,114
20136	Budynek mieszkalny	Akacjowa	12	0,0044	0,079	0,079
21832	Budynek mieszkalny	Akacjowa	22	0,0074	0,164	0,164
10012	Budynek mieszkalny	Al.1 Maja	1	0,0687	0,848	0,848
10256	Budynek handlowy	Al.1 Maja	3	0,0332		
10256	Budynek mieszkalny	Al.1 Maja	3	0,0612	1,164	1,164
10214	Budynek mieszkalny	Al.1 Maja	4	0,0637	2,238	
10257	Budynek mieszkalny	Al.1 Maja	5	0,0706	0,871	1,020
10349	Budynek mieszkalny	Al.1 Maja	8	0,0813	1,018	1,018
10258	Budynek handlowy	Al.1 Maja	11	0,0264		
10258	Budynek mieszkalny	Al.1 Maja	11	0,0517	1,137	1,137
10350	Budynek mieszkalny	Al.1 Maja	12	0,1157	1,447	1,447
10382	Hotel Konin	Al.1 Maja	13	0,2505	3,179	3,179
10351	Budynek mieszkalny	Al.1 Maja	14	0,1002	1,254	1,254
10231	Budynek mieszkalny Wspólnoty Mieszkaniowej	Al.1 Maja	16	0,0797	1,106	1,515
10231	Budynek mieszkalny KSM	Al.1 Maja	16	0,0295	1,309	
10259	Budynek mieszkalny	Al.1 Maja	18	0,1088	1,342	1,342
10410	Budynek mieszkalny	Al.1 Maja	19	0,1298	1,624	1,624
10260	Budynek mieszkalny	Al.1 Maja	20	0,0246	0,312	0,312

Nr ewidencyjny	III stopień Nazwa obiektu	Obiekt-ulica	Obiekt- nr domu	moc ograni- czona	przepływ ograniczo- ny obiekt	przepływ ograniczo- ny węzeł
				MW	m <sup>3</sup> /h	m <sup>3</sup> /h
10213	Budynek mieszkalny Wspólnoty Mieszkaniowej	Al.1 Maja	2 R 1	0,0208	0,987	
10213	Budynek mieszkalny KSM	Al.1 Maja	2 R 1	0,0073		
10213	Budynek mieszkalny Wspólnoty Mieszkaniowej	Al.1 Maja	2 R 2	0,0208	0,987	
10213	Budynek mieszkalny KSM	Al.1 Maja	2 R 2	0,0073		
10213	Budynek mieszkalny Wspólnoty Mieszkaniowej	Al.1 Maja	2 R 3	0,0207	0,984	
10213	Budynek mieszkalny KSM	Al.1 Maja	2 R 3	0,0073		
10215	Budynek mieszkalny	Al.1 Maja	6 R 1	0,0212	0,746	
10215	Budynek mieszkalny	Al.1 Maja	6 R 2	0,0212	0,746	
10215	Budynek mieszkalny	Al.1 Maja	6 R 3	0,0212	0,746	
10745	Noclegownia	Ametystowa	1	0,0567	1,008	1,008
10525	Budynek mieszkalny	Armii Krajowej	2	0,0221	0,317	0,317
10526	Budynek mieszkalny	Armii Krajowej	4	0,0184	0,264	0,264
10564	budynek mieszkalny	Armii Krajowej	6	0,0206	0,291	0,291
10548	budynek mieszkalny	Armii Krajowej	8	0,0228	0,322	0,322
10549	Budynek mieszkalny	Armii Krajowej	9	0,0265	0,368	0,368
10439	Budynek mieszkalny	Armii Krajowej	10	0,0243	0,337	0,337
10383	Budynek mieszkalny	Armii Krajowej	11	0,0265	0,368	0,368
21055	Budynek mieszkalny	Armii Krajowej	12	0,0044	0,079	0,079
10524	Budynek mieszkalny	Armii Krajowej	13	0,0206	0,286	0,286
20017	Budynek mieszkalny	Armii Krajowej	14	0,0052	0,092	0,092
10564	budynek mieszkalny	Armii Krajowej	15	0,0287	0,399	0,399
20561	Budynek mieszkalny	Armii Krajowej	16	0,0052	0,092	0,092
22130	Budynek mieszkalno- usługowy	Armii Krajowej	17	0,0096	0,155	0,155
20355	Budynek mieszkalny	Armii Krajowej	18	0,0044	0,079	0,079
10527	Budynek mieszkalny	Armii Krajowej	1-3	0,0118	0,181	0,181
10563	Budynek mieszkalny	Armii Krajowej	5/7	0,0139	0,200	0,200
22341	Budynek mieszkalny	Armii Krajowej	17 A	0,0147	0,226	0,226
10061	Budynki mieszkalne z WG-5	Bacewicz	1,2,3	0,3146	3,936	5,438
22364	Budynek mieszkalny	Baczyńskiego	1	0,0066	0,116	0,116
21096	Budynek mieszkalny	Baczyńskiego	2	0,0066	0,118	0,118
22099	Budynek mieszkalny	Baczyńskiego	3	0,0074	0,115	0,115
21704	Budynek mieszkalny	Baczyńskiego	4	0,0066	0,113	0,113
21679	Budynek mieszkalny	Baczyńskiego	5	0,0066	0,118	0,118
21715	Budynek mieszkalny	Baczyńskiego	6	0,0066	0,118	0,118



Nr ewidencyjny	III stopień Nazwa obiektu	Obiekt-ulica	Obiekt- nr domu	moc	przepływ	przepływ
				ograniczona	ograniczony obiekt	ograniczony węzeł
				MW	m <sup>3</sup> /h	m <sup>3</sup> /h
21909	Budynek mieszkalny	Baczyńskiego	7	0,0044	0,079	0,079
22566	Budynek mieszkalny	Baczyńskiego	8	0,0074	0,128	0,128
21687	Budynek mieszkalny	Baczyńskiego	9	0,0066	0,118	0,118
21752	Budynek mieszkalny	Baczyńskiego	10	0,0066	0,118	0,118
22132	Budynek mieszkalny	Baczyńskiego	11	0,0059	0,092	0,092
22694	Budynek mieszkalny	Baczyńskiego	12	0,0074	0,121	0,121
22813	Budynek mieszkalny	Baczyńskiego	13	0,0074	0,123	0,123
22178	Budynek mieszkalny	Baczyńskiego	14	0,0059	0,090	0,090
21693	budynek mieszkalny	Baczyńskiego	15	0,0066	0,118	0,118
21789	Budynek mieszkalny	Baczyńskiego	17	0,0052	0,090	0,090
21068	Budynek mieszkalny	Baczyńskiego	18	0,0059	0,116	0,116
21899	Budynek mieszkalny	Baczyńskiego	20	0,0059	0,105	0,105
21926	Budynek mieszkalny	Baczyńskiego	22	0,0066	0,118	0,118
21795	Budynek mieszkalny	Baczyńskiego	23	0,0059	0,105	0,105
22043	Budynek mieszkalny	Baczyńskiego	25	0,0066	0,118	0,118
21928	Budynek mieszkalny	Baczyńskiego	26	0,0052	0,086	0,086
22147	Budynek mieszkalny	Baczyńskiego	27	0,0052	0,090	0,090
22438	Budynek mieszkalny	Baczyńskiego	28	0,0074	0,115	0,115
22443	budynek mieszkalny	Baczyńskiego	29	0,0074	0,134	0,134
21694	Budynek mieszkalny	Baczyńskiego	31	0,0066	0,118	0,118
21799	Budynek mieszkalny	Baczyńskiego	32	0,0052	0,092	0,092
21712	Budynek mieszkalny	Baczyńskiego	33	0,0074	0,131	0,131
22674	Budenek mieszkalny	Baczyńskiego	34	0,0081	0,120	0,120
21941	Budynek mieszkalny	Baczyńskiego	35	0,0044	0,079	0,079
21727	Budynek mieszkalny	Baczyńskiego	36	0,0088	0,157	0,157
21820	Budynek mieszkalny	Baczyńskiego	38	0,0081	0,144	0,144
21680	Budynek mieszkalny	Baczyńskiego	39	0,0059	0,105	0,105
21847	Budynek mieszkalny	Baczyńskiego	40	0,0066	0,113	0,113
21733	Budynek mieszkalny	Baczyńskiego	41	0,0088	0,157	0,157
22282	Budynek mieszkalny	Baczyńskiego	42	0,0059	0,089	0,089
21746	Budynek mieszkalny	Baczyńskiego	44	0,0059	0,105	0,105
22203	Budynek mieszkalny	Baczyńskiego	46	0,0088	0,138	0,138
21678	Budynek mieszkalny	Baczyńskiego	48	0,0081	0,144	0,144
22137	Budynek mieszkalny	Baczyńskiego	18A	0,0081	0,114	0,114
22030	Budynek mieszkalny	Baczyńskiego	między 20 a 22	0,0074	0,131	0,131
10921	Budynek mieszkalny	Bankowa	8	0,0405	0,507	0,507
21965	Budynek mieszkalno- usługowy	Bankowa	9	0,0096	0,152	0,152
10801	Budynek mieszkalno- usługowy	Bankowa	25	0,0111	0,161	0,161
22577	Budynek mieszkalny	Bankowa	10/1	0,0044	0,065	0,065

Nr ewidencyjny	III stopień Nazwa obiektu	Obiekt-ulica	Obiekt- nr domu	moc ograni- czona	przepływ ograniczo- ny obiekt	przepływ ograniczo- ny węzeł
				MW	m <sup>3</sup> /h	m <sup>3</sup> /h
22582	Budynek mieszkalny	Bankowa	10/2	0,0044	0,065	0,065
22576	Budynek mieszkalny	Bankowa	10/3	0,0044	0,065	0,065
22629	Budynek mieszkalny	Bankowa	10/4	0,0044	0,065	0,065
22744	Budynek mieszkalny	Bankowa	10/5	0,0059	0,087	0,087
22587	Budynek mieszkalny	Bankowa	10/6	0,0059	0,087	0,087
22589	Budynek mieszkalny	Bankowa	10/7	0,0059	0,087	0,087
22581	Budynek mieszkalny	Bankowa	10/8	0,0059	0,087	0,087
22626	Budynek mieszkalny	Bankowa	dz.nr 1045	0,0111	0,138	0,138
20330	Budynek mieszkalny	Barańskiego	1	0,0088	0,157	0,157
21828	Budynek mieszkalny	Barańskiego	2	0,0081	0,131	0,131
22718	Budynek mieszkalny	Barańskiego	3	0,0088	0,154	0,154
21630	budynek mieszkalny	Barańskiego	7	0,0133	0,236	0,236
22224	Budynek mieszkalny	Barańskiego	8	0,0111	0,179	0,179
21125	Budynek mieszkalny	Bema	1	0,0059	0,105	0,105
20334	Budynek mieszkalno- handlowy	Bema	2	0,0066	0,118	0,118
22821	Budynek mieszkalny	Bema	3	0,0059	0,105	0,105
22529	Budynek mieszkalny	Bema	4	0,0074	0,128	0,128
20657	Budynek mieszkalny	Bema	5	0,0059	0,105	0,105
22607	Budynek mieszkalny	Bema	6	0,0111	0,189	0,189
22194	Budynek mieszkalny	Bema	12	0,0088	0,127	0,127
20900	Budynek mieszkalny	Bema	14	0,0044	0,079	0,079
21871	Budynek mieszkalny	Berlinga	5	0,0074	0,145	0,145
21061	Budynek mieszkalny	Berlinga	7	0,0088	0,157	0,157
21988	Budynek mieszkalny	Berlinga	1A	0,0081	0,144	0,144
10883	Budynek mieszkalny	Berylowa	1	0,1496	1,845	1,845
10768	Budynek mieszkalny	Berylowa	2	0,1692	2,117	2,117
10883	Budynek mieszkalny	Berylowa	3	0,1503	1,881	1,881
10768	Budynek mieszkalny	Berylowa	4	0,1692	2,117	2,117
10850	Budynek mieszkalny	Berylowa	5	0,1120	1,401	1,401
10851	Budynek mieszkalny	Berylowa	7	0,1091	1,364	1,364
22087	Budynek mieszkalny	Boczna	2	0,0074	0,113	0,113
22345	Budynek mieszkalny	Boczna	5	0,0088	0,167	0,167
22075	Budynek mieszkalny	Boznańskiej	1	0,0066	0,109	0,109
22426	budynek mieszkalny	Boznańskiej	2	0,0074	0,121	0,121
22027	Budynek mieszkalny	Boznańskiej	3	0,0059	0,105	0,105
20461	Budynek mieszkalny	Boznańskiej	4	0,0066	0,118	0,118
22059	Budynek mieszkalny	Boznańskiej	5	0,0111	0,185	0,185
22226	Budynek mieszkalny	Boznańskiej	6	0,0074	0,111	0,111
20866	Budynek mieszkalny	Boznańskiej	7	0,0059	0,097	0,097
21199	budynek mieszkalny	Boznańskiej	8	0,0088	0,157	0,157
10012	Budynek mieszkalny	Broniewskiego	1	0,0906	1,134	1,134

Nr ewidencyjny	III stopień Nazwa obiektu	Obiekt-ulica	Obiekt- nr domu	moc ograniczona	przepływ ograniczony obiekt	przepływ ograniczony węzeł
				MW	m <sup>3</sup> /h	m <sup>3</sup> /h
10269	Budynek mieszkalny	Broniewskiego	4	0,1022	1,279	1,279
10327	Budynek mieszkalny	Broniewskiego	6	0,1407	1,786	1,786
10325	Budynek mieszkalny	Broniewskiego	2	0,1157	1,447	1,447
10326	Budynek mieszkalny	Broniewskiego	3	0,1260	1,576	1,576
20333	Budynek mieszkalny	Budowlanych	8	0,0088	0,157	0,157
22267	Budynek mieszkalny	Budowlanych	10	0,0081	0,129	0,129
21054	Budynek mieszkalny	Budowlanych	12	0,0103	0,183	0,183
22560	Budynek mieszkalny	Budowlanych	14	0,0044	0,073	0,073
10267	Budynek mieszkalny	Bydgoska	4	0,0630	0,788	0,788
10282	Budynek mieszkalny	Bydgoska	5	0,0217	0,272	0,272
10277	Budynek mieszkalny	Bydgoska	6	0,0259	0,319	0,319
10276	Budynek mieszkalny	Bydgoska	8	0,0259	0,324	0,324
10275	Budynek mieszkalny	Bydgoska	10	0,0273	0,391	0,391
10012	Budynek mieszkalny	Bydgoska	12	0,0915	1,145	1,145
10012	Budynek mieszkalny	Bydgoska	14	0,0916	1,130	1,130
10012	Budynek mieszkalny	Bydgoska	16	0,0917	1,132	1,132
20958	Budynek mieszkalny	Chełmońskiego	2	0,0103	0,183	0,183
22636	Budynek mieszkalny	Chełmońskiego	5	0,0066	0,107	0,107
20203	Budynek mieszkalny	Chełmońskiego	6	0,0074	0,131	0,131
20516	Budynek mieszkalny	Chełmońskiego	7	0,0059	0,105	0,105
20829	Budynek mieszkalny	Chełmońskiego	8	0,0111	0,179	0,179
22492	Budynek mieszkalny	Chełmońskiego	9	0,0103	0,167	0,167
20808	Budynek mieszkalny	Chełmońskiego	10	0,0074	0,131	0,131
20360	Budynek mieszkalny	Chełmońskiego	11	0,0037	0,065	0,065
20785	Budynek mieszkalny	Chełmońskiego	12	0,0074	0,123	0,123
22396	Budynek mieszkalny	Chełmońskiego	13	0,0052	0,082	0,082
21836	Budynek mieszkalny	Chełmońskiego	14	0,0066	0,118	0,118
22649	Budynek mieszkalny	Chełmońskiego	16	0,0088	0,145	0,145
20749	Budynek mieszkalny	Chełmońskiego	17	0,0088	0,157	0,157
20496	Budynek mieszkalny	Chełmońskiego	21	0,0066	0,107	0,107
22387	Budynek mieszkalny	Chełmońskiego	22	0,0059	0,090	0,090
22185	Budynek mieszkalny	Chełmońskiego	23	0,0088	0,106	0,106
20732	Budynek mieszkalny	Chełmońskiego	24	0,0037	0,065	0,065
20193	Budynek mieszkalny	Chełmońskiego	26	0,0044	0,079	0,079
20538	Budynek mieszkalny	Chełmońskiego	27	0,0059	0,105	0,105
20202	Budynek mieszkalny	Chełmońskiego	28	0,0052	0,080	0,080
20738	Budynek mieszkalny	Chełmońskiego	29	0,0074	0,113	0,113
22328	Budynek mieszkalny	Chełmońskiego	31	0,0066	0,109	0,109
21920	Budynek mieszkalny	Chełmońskiego	32	0,0066	0,118	0,118
22236	Budynek mieszkalny	Chełmońskiego	34	0,0096	0,137	0,137
22728	Budynek mieszkalny	Chełmońskiego	dz. nr 2534	0,0088	0,117	0,117
10061	Budynek mieszkalny	Chopina	1	0,1357	1,722	1,722

Nr ewidencyjny	III stopień Nazwa obiektu	Obiekt-ulica	Obiekt- nr domu	moc	przepływ	przepływ
				ograni- czona	ograniczo- ny obiekt	ograniczo- ny węzeł
				MW	m <sup>3</sup> /h	m <sup>3</sup> /h
10061	Budynek mieszkalny	Chopina	2	0,1357	1,722	1,722
10061	Budynek mieszkalny	Chopina	3	0,1357	1,722	1,722
10061	Budynek mieszkalny	Chopina	4	0,1522	1,931	1,931
10061	Budynek mieszkalny	Chopina	5	0,1522	1,959	1,959
10061	Budynek mieszkalny	Chopina	6,8	0,1698	2,154	2,154
10061	Budynek mieszkalny	Chopina	7	0,1761	2,235	2,235
10061	Budynek mieszkalny	Chopina	10	0,1133	1,437	1,437
10061	Budynek mieszkalny	Chopina	12 w I	0,1923	2,441	2,441
10643	Budynek mieszkalny	Chopina	12 w II	0,1032	1,328	1,328
10646	Budynek mieszkalny	Chopina	14 A	0,0908	1,280	1,280
10896	Budynek mieszkalny	Chopina	14 B	0,1452	1,984	1,984
10061	Budynek mieszkalno-handlowy	Chopina	16 A	0,1636	2,106	2,106
22262	Budynek mieszkalny	Cicha	2 A	0,0044	0,069	0,069
20503	Budynek mieszkalny	Cicha	1	0,0074	0,131	0,131
21816	Budynek mieszkalny	Cicha	2	0,0052	0,092	0,092
20052	Budynek mieszkalny	Cicha	3	0,0074	0,131	0,131
20988	Budynek mieszkalny	Cicha	4	0,0052	0,092	0,092
21201	Budynek mieszkalny	Cicha	5	0,0066	0,111	0,111
22717	Budynek mieszkalny	Cicha	6	0,0044	0,071	0,071
22822	Budynek mieszkalny	Cicha	7	0,0059	0,101	0,101
20108	Budynek mieszkalny	Cicha	8	0,0037	0,065	0,065
20844	Budynek mieszkalny	Cicha	9	0,0081	0,144	0,144
21115	Budynek mieszkalny	Cicha	10	0,0059	0,097	0,097
21812	Budynek mieszkalny	Cicha	12	0,0037	0,070	0,070
22348	Budynek mieszkalny	Cicha	13	0,0059	0,109	0,109
20627	Budynek mieszkalny	Cicha	16	0,0037	0,063	0,063
22441	Budynek mieszkalny	Cicha	18	0,0052	0,086	0,086
20430	Budynek mieszkalny	Cicha	20	0,0059	0,105	0,105
22781	Budynek mieszkalny	Cicha	22	0,0074	0,109	0,109
22353	Budynek mieszkalny	Czereśniowa	1	0,0044	0,076	0,076
21984	Budynek mieszkalny	Czereśniowa	2	0,0044	0,079	0,079
21860	Budynek mieszkalny	Czereśniowa	3	0,0066	0,118	0,118
20373	Budynek mieszkalny	Czereśniowa	5	0,0111	0,182	0,182
22675	Budynek mieszkalny	Czereśniowa	6	0,0074	0,121	0,121
21831	Budynek mieszkalny	Czereśniowa	7	0,0059	0,105	0,105
20379	Budynek mieszkalny	Czereśniowa	11	0,0044	0,079	0,079
21120	Budynek mieszkalny	Czereśniowa	13	0,0037	0,062	0,062
22516	Budynek mieszkalny	Czereśniowa	15	0,0066	0,103	0,103
22615	Budynek mieszkalny	Czereśniowa	15	0,0074	0,107	0,107
21958	Budynek mieszkalny	Czereśniowa	3a	0,0037	0,065	0,065
21429	budynek mieszkalny-parafia	Dąbrowskiego	1	0,0059	0,105	0,105

Nr ewidencyjny	III stopień Nazwa obiektu	Obiekt-ulica	Obiekt- nr domu	moc ograniczona	przepływ ograniczony obiekt	przepływ ograniczony węzeł
				MW	m <sup>3</sup> /h	m <sup>3</sup> /h
22625	Budynek mieszkalny	Dąbrowskiego	4	0,0074	0,104	0,104
10866	Budynek mieszkalny	Dąbrowskiego	6	0,0147	0,208	0,208
22637	Budynek mieszkalny	Dąbrowskiego	8	0,0199	0,281	0,281
22759	Budynek mieszkalny	Dąbrowskiego	12	0,0074	0,107	0,107
21242	Budynek mieszkalny	Dąbrowskiego	13	0,0088	0,157	0,157
22642	Budynek mieszkalny	Dąbrowskiego	22	0,0088	0,160	0,160
22420	Budynek mieszkalny	Dąbrowskiego	23	0,0037	0,084	0,084
21235	Budynek mieszkalny	Dąbrowskiego	24	0,0074	0,131	0,131
21854	Budynek mieszkalny	Dąbrowskiego	26	0,0052	0,097	0,097
21240	Budynek mieszkalny	Dąbrowskiego	27	0,0096	0,170	0,170
21241	Budynek mieszkalny	Dąbrowskiego	28	0,0066	0,118	0,118
22524	Budynek mieszkalny	Dąbrowskiego	29	0,0125	0,214	0,214
22720	Budynek mieszkalny	Dąbrowskiego	32	0,0177	0,321	0,321
22120	Budynek mieszkalny	Dąbrowskiego	42	0,0044	0,077	0,077
21903	Budynek mieszkalny	Dąbrowskiego	43	0,0059	0,105	0,105
22401	Budynek mieszkalny	Dąbrowskiego	22D	0,0096	0,152	0,152
21753	Budynek mieszkalny	Dąbrowskiego	24B	0,0059	0,105	0,105
22647	Budynek mieszkalny	Dąbrowskiego	26A	0,0066	0,113	0,113
22712	Budynek mieszkalny	Dąbrowskiego	26B	0,0059	0,105	0,105
22549	Budynek mieszkalny	Dąbrowskiego	26C	0,0074	0,126	0,126
21249	Budynek mieszkalny	Dąbrowskiego	26D	0,0037	0,064	0,064
21487	Budynek mieszkalny	Dąbrowskiego	26E	0,0074	0,136	0,136
21267	Budynek mieszkalny	Dąbrowskiego	28A	0,0044	0,079	0,079
22152	Budynek mieszkalny	Dąbrowskiej	1	0,0088	0,143	0,143
22506	Budynek mieszkalny	Dąbrowskiej	4	0,0052	0,078	0,078
21377	Budynek mieszkalny	Dąbrowskiej	9	0,0074	0,131	0,131
22246	Budynek mieszkalny	Dąbrowskiej	11	0,0052	0,074	0,074
21921	Budynek mieszkalny	Dąbrowskiej	13	0,0059	0,105	0,105
22611	Budynek mieszkalny	Dąbrowskiej	17	0,0052	0,090	0,090
10564	Budynek mieszkalny	Dąbrowskiej	50	0,0413	0,591	0,591
10564	Budynek mieszkalny	Dąbrowskiej	40A	0,0022	0,032	0,032
22254	Budynek mieszkalny	Deotymy	2	0,0088	0,121	0,121
21348	Budynek mieszkalny	Deotymy	3	0,0088	0,154	0,154
21381	Budynek mieszkalny	Deotymy	4	0,0081	0,144	0,144
22065	Budynek mieszkalny	Deotymy	5	0,0074	0,128	0,128
21423	Budynek mieszkalny	Deotymy	6	0,0081	0,144	0,144
22702	Budynek mieszkalny	Deotymy	7	0,0059	0,103	0,103
21358	Budynek mieszkalny	Dmowskiego	1 A	0,0074	0,131	0,131
10417	Budynek mieszkalny	Dmowskiego	1	0,0663	0,842	0,842
10054	Budynek mieszkalny część PGKiM	Dmowskiego	2	0,0155	0,459	0,459
10054	Budynek mieszkalny część PCK	Dmowskiego	2	0,0140		

Nr ewidencyjny	III stopień Nazwa obiektu	Obiekt-ulica	Obiekt- nr domu	moc	przepływ	przepływ
				ograni- czona	ograniczo- ny obiekt	ograniczo- ny węzeł
				MW	m <sup>3</sup> /h	m <sup>3</sup> /h
21359	Budynek mieszkalny	Dmowskiego	7	0,0052	0,092	0,092
21351	Budynek mieszkalny	Dmowskiego	8	0,0059	0,105	0,105
22522	Budynek mieszkalny	Dmowskiego	9	0,0037	0,074	0,074
21435	Budynek mieszkalny	Dmowskiego	10	0,0059	0,105	0,105
21415	Budynek mieszkalny	Dmowskiego	11	0,0037	0,070	0,070
22604	Budynek mieszkalny	Dmowskiego	14	0,0074	0,126	0,126
21361	Budynek mieszkalny	Dmowskiego	15	0,0044	0,079	0,079
22382	Budynek mieszkalny	Dmowskiego	16	0,0074	0,131	0,131
21612	Budynek mieszkalny	Dmowskiego	20	0,0066	0,118	0,118
10632	Budynek mieszkalno- usługowy	Dmowskiego	21	0,0074	0,187	0,187
21363	Budynek mieszkalny	Dmowskiego	22	0,0052	0,085	0,085
21342	Budynek mieszkalny	Dmowskiego	27	0,0037	0,065	0,065
22479	Budynek mieszkalny	Dmowskiego	49	0,0029	0,051	0,051
21311	Budynek mieszkalny	Dmowskiego	51	0,0074	0,131	0,131
21927	Budynek mieszkalny	Dmowskiego	53	0,0074	0,131	0,131
22392	Budynek mieszkalny	Dmowskiego	57	0,0066	0,095	0,095
22249	Budynek mieszkalny	Dmowskiego	59	0,0059	0,086	0,086
22511	Budynek produkcyjno- mieszkalny	Dmowskiego	63	0,0147	0,247	0,247
22695	Budynek mieszkalny	Dmowskiego	69	0,0074	0,121	0,121
21352	Budynek mieszkalny	Dmowskiego	71	0,0052	0,092	0,092
22052	Budynek mieszkalny	Dmowskiego	73	0,0059	0,125	0,125
22484	Budynek mieszkalny	Dmowskiego	75	0,0111	0,182	0,182
21421	Budynek mieszkalny	Dmowskiego	77	0,0059	0,105	0,105
22782	Budynek mieszkalny	Dmowskiego	79	0,0044	0,074	0,074
22394	Budynek mieszkalny	Dmowskiego	81	0,0088	0,154	0,154
22485	Budynek mieszkalny	Dmowskiego	83	0,0074	0,109	0,109
21347	Budynek mieszkalny	Dmowskiego	89	0,0052	0,082	0,082
22057	Budynek mieszkalny	Dmowskiego	91	0,0074	0,126	0,126
22667	Budynek mieszkalny	Dmowskiego	93	0,0074	0,128	0,128
22285	Budynek mieszkalny	Dmowskiego	97	0,0088	0,140	0,140
21400	Budynek mieszkalny	Dmowskiego	101	0,0088	0,157	0,157
21790	Budynek mieszkalny	Dmowskiego	103	0,0052	0,092	0,092
22650	Budynek mieszkalny	Dobra	8 A	0,0037	0,065	0,065
20088	Budynek mieszkalny	Dobra	1	0,0044	0,079	0,079
20990	Budynek mieszkalny	Dobra	2	0,0059	0,105	0,105
22719	Budynek mieszkalny	Dobra	3	0,0059	0,086	0,086
22778	Budynek mieszkalny	Dobra	4	0,0037	0,062	0,062
21500	Budynek mieszkalny	Dobra	4	0,0037	0,065	0,065
22325	Budynek mieszkalny	Dobra	5	0,0029	0,064	0,064
20617	Budynek mieszkalny	Dobra	6	0,0037	0,065	0,065
22705	Budynek mieszkalny	Dobra	7	0,0037	0,064	0,064

Nr ewidencyjny	III stopień Nazwa obiektu	Obiekt-ulica	Obiekt- nr domu	moc ograniczona	przepływ ograniczony obiekt	przepływ ograniczony węzeł
				MW	m <sup>3</sup> /h	m <sup>3</sup> /h
21849	Budynek mieszkalny	Dobra	8	0,0037	0,065	0,065
20091	Budynek mieszkalny	Dobra	9	0,0044	0,079	0,079
20282	Budynek mieszkalny	Dobra	10	0,0074	0,168	0,168
22317	Budynek mieszkalny	Dobra	14	0,0044	0,101	0,101
21002	Budynek mieszkalny	Dobra	16	0,0044	0,079	0,079
21302	Budynek mieszkalny	Dobra	4A	0,0044	0,079	0,079
21390	Budynek mieszkalny	Domańskiej	1	0,0088	0,157	0,157
20833	Budynek mieszkalny	Dożynkowa	1	0,0044	0,079	0,079
20771	Budynek mieszkalny	Dożynkowa	2	0,0052	0,092	0,092
20226	Budynek mieszkalny	Dożynkowa	3	0,0044	0,079	0,079
22764	Budynek mieszkalny	Dożynkowa	4	0,0037	0,074	0,074
20306	Budynek mieszkalny	Dożynkowa	5	0,0044	0,079	0,079
22266	Budynek mieszkalny	Dożynkowa	6	0,0052	0,121	0,121
20070	Budynek mieszkalny	Dożynkowa	7	0,0074	0,131	0,131
20923	Budynek mieszkalny	Dożynkowa	8	0,0044	0,079	0,079
22321	Budynek mieszkalny	Dożynkowa	10	0,0037	0,065	0,065
21993	Budynek mieszkalny	Dożynkowa	11	0,0074	0,131	0,131
22048	Budynek mieszkalny	Dożynkowa	14	0,0037	0,068	0,068
22292	Budynek mieszkalny	Dożynkowa	15	0,0118	0,238	0,238
21777	Budynek mieszkalny	Dożynkowa	16	0,0037	0,076	0,076
22802	Budynek mieszkalny	Dożynkowa	18	0,0103	0,195	0,195
21076	Budynek mieszkalny	Dożynkowa	20	0,0066	0,120	0,120
21365	Budynek mieszkalny	Drużbackiej	1	0,0037	0,064	0,064
22777	Budynek mieszkalny	Drużbackiej	2	0,0066	0,107	0,107
22327	Budynek mieszkalny	Drużbackiej	4	0,0066	0,109	0,109
21285	Budynek mieszkalny	Drużbackiej	6	0,0088	0,157	0,157
22389	Budynek mieszkalny	Drużbackiej	8	0,0074	0,121	0,121
21308	Budynek mieszkalny	Drużbackiej	12	0,0074	0,131	0,131
21368	Budynek mieszkalny	Drużbackiej	13	0,0088	0,157	0,157
21706	Budynek mieszkalny	Drużbackiej	14	0,0066	0,118	0,118
21367	Budynek mieszkalny	Drużbackiej	15	0,0059	0,105	0,105
22770	Budynek mieszkalny	Drużbackiej	16	0,0059	0,114	0,114
22357	Budynek mieszkalny	Drużbackiej	17	0,0059	0,094	0,094
21664	Budynek mieszkalny	Drużbackiej	18	0,0066	0,118	0,118
21296	Budynek mieszkalny	Drużbackiej	20	0,0059	0,105	0,105
21657	Budynek mieszkalny	Drużbackiej	23	0,0037	0,070	0,070
22455	Budynek mieszkalny	Drużbackiej	25	0,0074	0,136	0,136
22218	Budynek mieszkalny	Drużbackiej	27	0,0111	0,223	0,223
22602	Budynek mieszkalny	Drużbackiej	29	0,0052	0,097	0,097
22571	Budynek mieszkalny	Drużbackiej	31	0,0088	0,157	0,157
10223	Budynek handlowy	Dworcowa	4	0,0295		
10223	Budynek mieszkalny	Dworcowa	4	0,0500	1,139	1,139
10012	Budynek mieszkalny	Dworcowa	5	0,0997	1,265	1,265

Nr ewidencyjny	III stopień Nazwa obiektu	Obiekt-ulica	Obiekt- nr domu	moc ograni- czona	przepływ ograniczo- ny obiekt	przepływ ograniczo- ny węzeł
				MW	m <sup>3</sup> /h	m <sup>3</sup> /h
10344	Budynek mieszkalny	Dworcowa	6	0,1334	1,669	1,669
10881	Budynek mieszkalny	Dworcowa	7	0,1547	1,936	1,936
10266	Budynek mieszkalny	Dworcowa	8	0,0460	0,575	0,877
10012	Budynek mieszkalny	Dworcowa	9	0,0997	1,247	1,247
10012	Budynek mieszkalny	Dworcowa	11	0,0997	1,247	1,247
21137	Budynek mieszkalny	Dygasińskiego	1	0,0147	0,267	0,267
21981	Budynek mieszkalny	Dygasińskiego	2	0,0074	0,164	0,164
22491	Budynek mieszkalny	Dygasińskiego	3	0,0066	0,113	0,113
21887	Budynek mieszkalny	Dygasińskiego	4	0,0052	0,092	0,092
21131	Budynek mieszkalny	Dygasińskiego	5	0,0074	0,131	0,131
21155	Budynek mieszkalny	Dygasińskiego	6	0,0044	0,079	0,079
22015	Budynek mieszkalny	Dygasińskiego	7	0,0044	0,082	0,082
21152	Budynek mieszkalny	Dygasińskiego	8	0,0074	0,131	0,131
22053	Budynek mieszkalny	Dygasińskiego	9	0,0059	0,105	0,105
21133	Budynek mieszkalny	Dygasińskiego	11	0,0052	0,092	0,092
10221	Budynek mieszkalny	Energetyka	2 A	0,0374	0,467	0,467
10345	Budynek mieszkalny	Energetyka	1	0,0421	0,526	0,526
10346	Budynek mieszkalny	Energetyka	2	0,0847	1,060	1,060
10222	Budynek mieszkalny	Energetyka	3	0,0675	0,844	0,844
10347	Budynek mieszkalny	Energetyka	4	0,0752	0,940	0,940
10348	Budynek mieszkalny	Energetyka	6	0,0811	1,014	1,014
20929	Budynek mieszkalny	Fałata	1	0,0088	0,157	0,157
20914	Budynek mieszkalny	Fałata	2	0,0066	0,118	0,118
21824	Budynek mieszkalny	Fałata	3	0,0052	0,088	0,088
20986	Budynek mieszkalny	Fałata	4	0,0052	0,086	0,086
20264	Budynek mieszkalny	Fałata	5	0,0052	0,092	0,092
21889	Budynek mieszkalny	Fałata	6	0,0081	0,138	0,138
22746	Budynek mieszkalny	Fałata	7	0,0074	0,126	0,126
20580	Budynek mieszkalny	Fałata	8	0,0059	0,105	0,105
21393	Budynek mieszkalny	Gajowa	22	0,0037	0,061	0,061
22037	Budynek mieszkalny	Galileusza	16	0,0088	0,148	0,148
22182	budynek mieszkalny	Gieryskich	1	0,0066	0,111	0,111
22537	Budynek mieszkalny	Gieryskich	2	0,0044	0,074	0,074
20595	Budynek mieszkalny	Gieryskich	3	0,0074	0,131	0,131
21848	Budynek mieszkalny	Gieryskich	4	0,0059	0,105	0,105
21047	Budynek mieszkalny	Gieryskich	5	0,0088	0,157	0,157
20943	Budynek mieszkalny	Gieryskich	7	0,0088	0,157	0,157
21320	Budynek mieszkalny	Gimnastyczna	1	0,0081	0,138	0,138
22783	Budynek mieszkalny	Gimnastyczna	2	0,0088	0,160	0,160
21834	Budynek mieszkalny	Gimnastyczna	3	0,0059	0,114	0,114
21775	Budynek mieszkalny	Gojawicyńskiej	1	0,0081	0,144	0,144
22481	Budynek mieszkalny	Gojawicyńskiej	4	0,0059	0,111	0,111
21835	Budynek mieszkalny	Gojawicyńskiej	5	0,0074	0,131	0,131



Nr ewidencyjny	III stopień Nazwa obiektu	Obiekt-ulica	Obiekt- nr domu	moc ograniczona	przepływ ograniczony obiekt	przepływ ograniczony węzeł
				MW	m <sup>3</sup> /h	m <sup>3</sup> /h
22393	Budynek mieszkalny	Gostawicka	3	0,0044	0,091	0,091
10869	Budynek mieszkalny	Gostawicka	4	0,0140	0,191	0,191
10871	Budynek mieszkalny	Gostawicka	6	0,0140	0,191	0,191
10872	Budynek mieszkalny	Gostawicka	8	0,0346	0,473	0,473
22830	Budynek mieszkalny	Gostawicka	9	0,0081	0,141	0,141
10874	Budynek mieszkalny	Gostawicka	10	0,0324	0,443	0,443
22600	Budynek mieszkalny	Gostawicka	11	0,0066	0,118	0,118
10930	Budynek mieszkalny	Gostawicka	12	0,0169	0,231	0,231
20609	Budynek mieszkalny	Gostawicka	13	0,0088	0,157	0,157
10879	Budynek mieszkalny	Gostawicka	14	0,0169	0,231	0,231
22159	Budynek mieszkalny	Gostawicka	15	0,0044	0,091	0,091
10880	Budynek mieszkalny	Gostawicka	16	0,0332	0,453	0,453
22621	Budynek mieszkalny	Gostawicka	17	0,0066	0,128	0,128
10884	Budynek mieszkalny	Gostawicka	18	0,0169	0,231	0,231
10885	Budynek mieszkalny	Gostawicka	20	0,0169	0,231	0,231
10886	Budynek mieszkalny	Gostawicka	24	0,0256	0,367	0,367
10847	Budynek mieszkalny	Gostawicka	26	0,0287	0,404	0,404
10762	Budynek mieszkalny	Gostawicka	28	0,0118	0,161	0,161
10318	Budynek mieszkalny	Gostawicka	30	0,0236	0,338	0,338
10870	Budynek mieszkalny	Gostawicka	32	0,0169	0,234	0,234
10873	Budynek mieszkalny	Gostawicka	34	0,0420	0,574	0,574
10875	Budynek mieszkalny	Gostawicka	36	0,0280	0,389	0,389
10562	Budynek mieszkalny	Gostawicka	46	0,0192	0,250	0,250
20002	Budynek mieszkalny	Gotycka	3	0,0059	0,105	0,105
20862	Budynek mieszkalny	Gotycka	4	0,0074	0,131	0,131
22444	Budynek mieszkalny	Gotycka	5	0,0037	0,063	0,063
22779	Budynek mieszkalny	Gotycka	7	0,0044	0,084	0,084
10876	Budynek mieszkalny	Gotycka	8,9	0,1061	1,450	1,450
10352	Budynek mieszkalny	Górnicza	1	0,0958	1,198	1,198
10353	Budynek mieszkalny	Górnicza	2	0,0995	1,245	1,245
10755	Budynek mieszkalny	Górnicza	3	0,1105	1,403	1,403
10264	Budynek mieszkalny	Górnicza	4	0,0630	0,799	0,799
10355	Budynek mieszkalny	Górnicza	5	0,0744	0,931	0,931
10356	Budynek mieszkalny	Górnicza	6	0,0766	0,972	0,972
10357	Budynek mieszkalny	Górnicza	7	0,0472	0,582	0,582
10358	Budynek mieszkalny	Górnicza	8	0,0760	0,951	0,951
10265	Budynek mieszkalny	Górnicza	9	0,0382	0,478	0,478
10359	Budynek mieszkalny	Górnicza	10	0,0957	1,198	1,198
10224	Budynek mieszkalny	Górnicza	11	0,0404	0,552	0,552
10012	Budynek mieszkalny	Górnicza	12	0,0550	0,679	0,679
10225	Budynek mieszkalny	Górnicza	13	0,0323	0,410	0,410
1	Węzeł grupowy	Górnicza				4,190
21930	Budynek mieszkalny	Grodzisko	2	0,0037	0,061	0,061

Nr ewidencyjny	III stopień Nazwa obiektu	Obiekt-ulica	Obiekt- nr domu	moc	przepływ	przepływ
				ograni- czona	ograniczo- ny obiekt	ograniczo- ny węzeł
				MW	m <sup>3</sup> /h	m <sup>3</sup> /h
21864	Budynek mieszkalny	Grodzisko	3	0,0052	0,092	0,092
22551	Budynek mieszkalny	Grodzisko	4	0,0066	0,102	0,102
22709	Budynek mieszkalny	Grodzisko	5	0,0052	0,086	0,086
22186	Budynek mieszkalny	Grodzisko	6	0,0052	0,075	0,075
22279	Budynek mieszkalny	Grodzisko	9	0,0052	0,085	0,085
22223	Budynek mieszkalny	Grodzisko	12	0,0066	0,123	0,123
22684	Budynek mieszkalny	Grodzisko	13	0,0044	0,079	0,079
22553	Budynek mieszkalny	Grodzisko	14	0,0074	0,113	0,113
22429	Budynek mieszkalny	Grodzisko	16	0,0088	0,154	0,154
21357	Budynek mieszkalny	Grodzisko	13 A	0,0037	0,063	0,063
10491	Budynek mieszkalno- usługowy	Grota Roweckiego	4	0,0258	0,424	0,424
21118	Budynek mieszkalny	Grota Roweckiego	5	0,0074	0,131	0,131
21966	Budynek mieszkalny	Grota Roweckiego	6	0,0088	0,157	0,157
22160	Budynek mieszkalny	Grota Roweckiego	7	0,0066	0,134	0,134
22504	Budynek mieszkalny	Grota Roweckiego	8	0,0066	0,120	0,120
22776	Budynek mieszkalny	Grota Roweckiego	10	0,0074	0,113	0,113
10583	Budynek mieszkalno- handlowy	Grunwaldzka	6	0,0177	0,218	0,218
22344	Budynek mieszkalno- usługowy	Grunwaldzka	12	0,0037	0,049	0,049
21497	Budynek mieszkalny	Grunwaldzka	2B	0,0074	0,131	0,131
22445	Budynek mieszkalno- handlowy	Gwoździarska	1	0,0081	0,116	0,116
10899	Budynek mieszkalno- usługowy	Gwoździarska	2	0,0088	0,125	0,125
22181	Budynek mieszkalno- usługowy	Gwoździarska	7	0,0147	0,208	0,208
22213	Budynek mieszkalno- usługowy	Harcerska	9 A	0,0111	0,172	0,172
10012	Budynek mieszkalny	Harcerska	1	0,1068	1,375	1,375
22575	Budynek mieszkalny	Harcerska	6	0,0052	0,092	0,092
20668	Budynek mieszkalny	Harcerska	9	0,0081	0,144	0,144
21080	Budynek mieszkalny	Harcerska	11	0,0140	0,249	0,249
21388	Budynek mieszkalny	Harcerska	14	0,0096	0,170	0,170
20604	Budynek mieszkalny	Harcerska	16	0,0088	0,157	0,157
20932	Budynek mieszkalny	Harcerska	18	0,0088	0,157	0,157
20168	Budynek mieszkalny	Harcerska	20	0,0066	0,113	0,113
21954	Budynek mieszkalny	Harcerska	22	0,0074	0,131	0,131
21649	Budynek mieszkalny	Harcerska	24	0,0059	0,105	0,105
21082	Budynek mieszkalny	Harcerska	26	0,0066	0,111	0,111
10751	Budynek mieszkalno- usługowy	Harcerska	3A	0,0141	0,213	0,213

Nr ewidencyjny	III stopień Nazwa obiektu	Obiekt-ulica	Obiekt- nr domu	moc ograniczona	przepływ ograniczony obiekt	przepływ ograniczony węzeł
				MW	m <sup>3</sup> /h	m <sup>3</sup> /h
10017	Budynek mieszkalny	Hiacyntowa	1	0,2063	2,864	2,864
10017	Budynek mieszkalny	Hiacyntowa	3	0,2911	4,040	4,040
10017	Budynek mieszkalny	Hiacyntowa	5	0,6212	8,489	8,489
10017	Budynek mieszkalny	Hiacyntowa	3 B	0,1584	2,199	2,199
22729	Budynek mieszkalny	Hubala	1	0,0037	0,063	0,063
22683	Budynek mieszkalny	Hubala	2	0,0052	0,090	0,090
22038	Budynek mieszkalny	Hubala	3	0,0059	0,111	0,111
21776	Budynek mieszkalny	Hubala	4	0,0052	0,088	0,088
20641	Budynek mieszkalny	Hubala	5	0,0066	0,118	0,118
22072	Budynek mieszkalny	Hubala	9	0,0052	0,104	0,104
20150	Budynek mieszkalny	Hubala	10	0,0059	0,103	0,103
22308	Budynek mieszkalny	Hubala	11	0,0074	0,121	0,121
22200	Budynek mieszkalny	Hubala	13	0,0059	0,114	0,114
21040	Budynek mieszkalny	Hubala	14	0,0088	0,157	0,157
22274	Budynek mieszkalny	Hubala	15	0,0037	0,065	0,065
20130	Budynek mieszkalny	Hubala	17	0,0059	0,116	0,116
20621	Budynek mieszkalny	Hubala	19	0,0125	0,223	0,223
20085	Budynek mieszkalny	Hubala	22	0,0059	0,105	0,105
21669	Budynek mieszkalny	Hubala	24	0,0088	0,157	0,157
20642	Budynek mieszkalny	Hubala	26	0,0066	0,118	0,118
20007	Budynek mieszkalny	Hubala	30	0,0044	0,079	0,079
20008	Budynek mieszkalny	Hubala	32	0,0044	0,079	0,079
22627	Budynek mieszkalny	Hubala	36	0,0066	0,118	0,118
22333	Budynek mieszkalny	Hubala	38	0,0052	0,102	0,102
21041	Budynek mieszkalny	Hubala	40	0,0052	0,092	0,092
20237	Budynek mieszkalny	Hubala	44	0,0066	0,131	0,131
22305	Budynek mieszkalny	Łłakowiczówny	3	0,0074	0,115	0,115
22568	Budynek mieszkalny	Łłakowiczówny	5	0,0074	0,123	0,123
21868	Budynek mieszkalny	Łłakowiczówny	8	0,0074	0,131	0,131
22234	Budynek mieszkalny	Łłakowiczówny	14	0,0059	0,089	0,089
20362	Budynek mieszkalny	Jasna	11 A	0,0074	0,131	0,131
22608	Budynek mieszkalny	Jasna	1	0,0059	0,101	0,101
21955	Budynek mieszkalny	Jasna	2	0,0066	0,113	0,113
22045	Budynek mieszkalny	Jasna	4	0,0066	0,111	0,111
20456	Budynek mieszkalny	Jasna	6	0,0059	0,105	0,105
22427	Budynek mieszkalny	Jasna	7	0,0088	0,140	0,140
21964	Budynek mieszkalny	Jasna	10	0,0066	0,118	0,118
21813	Budynek mieszkalny	Jasna	11	0,0074	0,113	0,113
20741	Budynek mieszkalny	Jasna	12	0,0044	0,079	0,079
20971	Budynek mieszkalny	Jasna	13	0,0066	0,118	0,118
22733	Budynek mieszkalny	Jasna	14	0,0052	0,080	0,080
20537	Budynek mieszkalny	Jasna	3/1	0,0037	0,063	0,063
20536	Budynek mieszkalny	Jasna	3/2	0,0044	0,079	0,079

Nr ewidencyjny	III stopień Nazwa obiektu	Obiekt-ulica	Obiekt- nr domu	moc	przepływ	przepływ
				ograni- czona	ograniczo- ny obiekt	ograniczo- ny węzeł
				MW	m <sup>3</sup> /h	m <sup>3</sup> /h
20539	Budynek mieszkalny	Jasna	3/3	0,0037	0,065	0,065
22281	Budynek mieszkalny	Jasna	3/4	0,0037	0,064	0,064
22469	Budynek mieszkalny	Jasna	5/1	0,0063	0,103	0,103
22512	Budynek mieszkalny	Jasna	5/2	0,0081	0,122	0,122
10944	Budynek mieszkalny	Jaspisowa	1	0,0877	1,082	1,082
22457	Budynek mieszkalny	Jeziorna	1	0,0059	0,097	0,097
21089	Budynek mieszkalny	Jeziorna	2	0,0096	0,170	0,170
20425	Budynek mieszkalny	Jeziorna	3	0,0088	0,157	0,157
21022	Budynek mieszkalny	Jeziorna	5	0,0059	0,105	0,105
22113	Budynek mieszkalny	Jeziorna	6	0,0037	0,050	0,050
20271	Budynek mieszkalny	Jeziorna	7	0,0029	0,052	0,052
20359	Budynek mieszkalny	Jeziorna	7	0,0044	0,079	0,079
20438	Budynek mieszkalny	Jeziorna	9	0,0074	0,131	0,131
22681	Budynek mieszkalny	Jeziorna	10	0,0037	0,049	0,049
21932	Budynek mieszkalny	Jeziorna	4A	0,0074	0,131	0,131
22668	Budynek mieszkalny	Jędrzejewskiego	1	0,0037	0,084	0,084
20811	Budynek mieszkalny	Jędrzejewskiego	2	0,0044	0,106	0,106
21997	Budynek mieszkalny	Jędrzejewskiego	4	0,0037	0,074	0,074
20470	Budynek mieszkalny	Jędrzejewskiego	6	0,0052	0,092	0,092
22689	Budynek mieszkalny	Jędrzejewskiego	8	0,0059	0,103	0,103
20820	Budynek mieszkalny	Jędrzejewskiego	10	0,0052	0,092	0,092
20468	Budynek mieszkalny	Jędrzejewskiego	15	0,0037	0,065	0,065
21428	Budynek mieszkalny	Jędrzejewskiego	16	0,0066	0,118	0,118
20074	Budynek mieszkalny	Jędrzejewskiego	17	0,0037	0,065	0,065
20368	Budynek mieszkalny	Jędrzejewskiego	18	0,0037	0,065	0,065
20199	Budynek mieszkalny	Jędrzejewskiego	23	0,0052	0,092	0,092
22792	Budynek mieszkalny	Jędrzejewskiego	27	0,0037	0,065	0,065
22310	Budynek mieszkalny	Jędrzejewskiego	28	0,0052	0,086	0,086
22713	Budynek mieszkalny	Jędrzejewskiego	30	0,0037	0,068	0,068
20685	Budynek mieszkalny	Jędrzejewskiego	32	0,0037	0,065	0,065
22644	Budynek mieszkalny	Jędrzejewskiego	34	0,0059	0,103	0,103
22800	Budynek mieszkalny	Jędrzejewskiego	36	0,0074	0,109	0,109
10564	Budynek mieszkalny	Jędrzejewskiego	38	0,0206	0,339	0,339
22555	Budynek mieszkalny	Jędrzejewskiego	39	0,0037	0,062	0,062
20824	Budynek mieszkalny	Jędrzejewskiego	40	0,0029	0,052	0,052
20064	Budynek mieszkalny	Jędrzejewskiego	41	0,0037	0,063	0,063
20765	Budynek mieszkalny	Jędrzejewskiego	45	0,0088	0,157	0,157
22243	Budynek mieszkalny	Jędrzejewskiego	46	0,0044	0,123	0,123
22787	Budynek mieszkalny	Jędrzejewskiego	51	0,0029	0,055	0,055
21736	Budynek mieszkalny	Jędrzejewskiego	51	0,0029	0,052	0,052
22700	Budynek mieszkalny	Jędrzejewskiego	53	0,0037	0,078	0,078
22398	Budynek mieszkalny	Jędrzejewskiego	54	0,0066	0,128	0,128
20253	Budynek mieszkalny	Jędrzejewskiego	55	0,0037	0,067	0,067

Nr ewidencyjny	III stopień Nazwa obiektu	Obiekt-ulica	Obiekt- nr domu	moc ograniczona	przepływ ograniczony obiekt	przepływ ograniczony węzeł
				MW	m <sup>3</sup> /h	m <sup>3</sup> /h
20678	Budynek mieszkalny	Jędrzejewskiego	56	0,0044	0,079	0,079
20953	Budynek mieszkalny	Jędrzejewskiego	58	0,0044	0,079	0,079
21873	Budynek mieszkalny	Jędrzejewskiego	59	0,0052	0,092	0,092
22547	Budynek mieszkalny	Jędrzejewskiego	60	0,0037	0,068	0,068
20472	Budynek mieszkalny	Jędrzejewskiego	66	0,0059	0,105	0,105
22298	Budynek mieszkalny	Jędrzejewskiego	67	0,0111	0,158	0,158
22011	Budynek mieszkalny	Jędrzejewskiego	69	0,0037	0,067	0,067
20443	Budynek mieszkalny	Jędrzejewskiego	70	0,0059	0,107	0,107
20170	Budynek mieszkalny	Jędrzejewskiego	71	0,0037	0,065	0,065
22657	Budynek mieszkalny	Jędrzejewskiego	74	0,0052	0,086	0,086
22228	Budynek mieszkalny	Jędrzejewskiego	77	0,0074	0,149	0,149
20745	Budynek mieszkalny	Jędrzejewskiego	79	0,0044	0,079	0,079
20662	budynek mieszkalny	Jędrzejewskiego	83	0,0015	0,026	0,026
20664	Budynek mieszkalny	Jędrzejewskiego	83	0,0037	0,065	0,065
20534	Budynek mieszkalny	Jędrzejewskiego	84	0,0066	0,123	0,123
20047	Budynek mieszkalny	Jędrzejewskiego	91	0,0052	0,092	0,092
21043	Budynek mieszkalny	Jędrzejewskiego	93	0,0037	0,065	0,065
21872	Budynek mieszkalny	Jędrzejewskiego	99	0,0074	0,131	0,131
22499	Budynek mieszkalny - Socha	Jędrzejewskiego	101	0,0018	0,205	0,205
22499	Budynek mieszkalny - Kejsa	Jędrzejewskiego	101	0,0074		
22513	Budynek mieszkalny	Jędrzejewskiego	103	0,0044	0,106	0,106
20158	Budynek mieszkalny	Jędrzejewskiego	111	0,0044	0,079	0,079
20323	Budynek mieszkalny	Jędrzejewskiego	41 A	0,0052	0,092	0,092
20847	Budynek mieszkalny	Jędrzejewskiego	71A	0,0029	0,052	0,052
20235	Budynek mieszkalny	Jędrzejewskiego	83 A	0,0037	0,063	0,063
22692	Budynek mieszkalny	Jędrzejewskiego	91A	0,0037	0,053	0,053
10061	Budynek mieszkalny	Karłowicza	1,2,CZ 3	0,2284	2,941	2,941
10061	Budynek mieszkalny	Karłowicza	4,cz3	0,2137	2,751	2,751
10061	Budynek mieszkalny	Karłowicza	5,CZ 6	0,1514	1,922	1,922
10061	Budynek mieszkalny	Karłowicza	7,cz 6	0,1514	1,922	1,922
10061	Budynki mieszkalne z WG-3	Karłowicza	8,9,10	0,2807	3,563	3,563
22413	Budynek mieszkalny	Kilińskiego	3	0,0111	0,158	0,158
10717	Budynek mieszkalny	Kilińskiego	4	0,0295	0,369	0,369
10719	Budynek mieszkalny	Kilińskiego	6	0,0273	0,346	0,346
10718	Budynek mieszkalny	Kilińskiego	8	0,0481	0,611	0,611
21402	Budynek mieszkalny	Kilińskiego	14	0,0074	0,131	0,131
22402	Budynek mieszkalny	Kilińskiego	3A	0,0118	0,172	0,172
10246	Budynek mieszkalny	Kleczewska	2	0,1030	1,326	1,326
10247	Budynek mieszkalny	Kleczewska	4	0,0614	0,779	0,779

Nr ewidencyjny	III stopień Nazwa obiektu	Obiekt-ulica	Obiekt- nr domu	moc	przepływ	przepływ
				ograni- czona	ograniczo- ny obiekt	ograniczo- ny węzeł
				MW	m <sup>3</sup> /h	m <sup>3</sup> /h
10248	Budynek mieszkalny	Kleczewska	6	0,1022	1,279	1,279
10249	Budynek mieszkalny	Kleczewska	8	0,0614	0,779	0,779
10250	Budynek mieszkalny	Kleczewska	10	0,1022	1,279	1,279
22205	Budynek mieszkalny	Kleczewska	34	0,0074	0,172	0,172
22807	Budynek mieszkalny	Kleczewska	35	0,0088	0,148	0,148
20280	Budynek mieszkalny	Kleczewska	36	0,0044	0,079	0,079
20606	Budynek mieszkalny	Kleczewska	38 A	0,0052	0,086	0,086
10825	Budynek mieszkalny	Kleczewska	43	0,0304	0,474	0,474
10541	Plebania	Kolbego	2	0,0847	1,140	1,140
10216	Budynek mieszkalny	Kolejowa	4	0,0434	0,559	0,559
10279	Budynek mieszkalny	Kolejowa	6	0,0991	1,258	1,258
10217	Budynek mieszkalny	Kolejowa	8	0,0747	0,948	0,948
10575	Budynek mieszkalny	Kolejowa	12	0,0206	0,282	0,282
10576	Budynek mieszkalny	Kolejowa	14	0,0155	0,237	0,237
10576	Budynek mieszkalny	Kolejowa	16	0,0177	0,242	0,242
10576	Budynek mieszkalny	Kolejowa	18	0,0236	0,322	0,322
10576	Budynek mieszkalny	Kolejowa	20	0,0214	0,292	0,292
10576	Budynek mieszkalny	Kolejowa	22	0,0214	0,292	0,292
10012	Budynek mieszkalny	Kolejowa	24	0,0346	0,487	0,487
10218	Budynek mieszkalny	Kolejowa	26	0,0382	0,539	0,539
10219	Budynek mieszkalny	Kolejowa	28	0,0382	0,539	0,539
21952	lokal mieszkalny	Kolejowa	14/4	0,0074	0,131	0,131
10574	Budynek mieszkalny	Kolejowa	10	0,0182	0,261	0,261
21410	Budynek mieszkalny	Kolska	10 A	0,0044	0,079	0,079
21163	Budynek mieszkalny	Kolska	5	0,0037	0,065	0,065
22810	Budynek mieszkalno- usługowy	Kolska	6	0,0155	0,233	0,233
21726	Budynek mieszkalny	Kolska	7	0,0103	0,183	0,183
22580	Budynek mieszkalny	Kolska	9	0,0044	0,079	0,079
22078	Budynek mieszkalny	Kolska	10	0,0059	0,092	0,092
21148	Budynek mieszkalny	Kolska	11	0,0066	0,118	0,118
22619	Budynek mieszkalny	Kolska	13	0,0059	0,114	0,114
21569	Budynek mieszkalny	Kolska	14	0,0074	0,131	0,131
21475	Budynek mieszkalny	Kolska	15	0,0052	0,092	0,092
21565	Budynek mieszkalny	Kolska	33	0,0081	0,171	0,171
22032	Budynek mieszkalny	Kolska	38	0,0074	0,131	0,131
22456	Budynek mieszkalny	Kolska	10B	0,0052	0,085	0,085
22297	Budynek mieszkalny	Kolska	10C	0,0074	0,109	0,109
21474	Budynek mieszkalny	Kolska	15 a	0,0088	0,164	0,164
21504	Budynek mieszkalny	Kolska	26 A	0,0088	0,157	0,157
21620	Budynek mieszkalny	Kolska	32 a	0,0059	0,105	0,105
21670	budynek mieszkalny	Konopnickiej	1	0,0111	0,196	0,196
21411	Budynek mieszkalny	Konopnickiej	3	0,0074	0,131	0,131

Nr ewidencyjny	III stopień Nazwa obiektu	Obiekt-ulica	Obiekt- nr domu	moc	przepływ	przepływ
				ograni- czona	ograniczo- ny obiekt	ograniczo- ny węzeł
				MW	m <sup>3</sup> /h	m <sup>3</sup> /h
21289	Budynek mieszkalny	Konopnickiej	4	0,0074	0,131	0,131
22092	Budynek mieszkalny	Konopnickiej	5	0,0088	0,148	0,148
21339	Budynek mieszkalny	Konopnickiej	6	0,0088	0,157	0,157
21470	Budynek mieszkalny	Konopnickiej	9	0,0066	0,118	0,118
10017	Budynki mieszkalne	Konwaliowa	12,14	0,2918	4,050	5,702
10122	Budynek mieszkalny	Konwaliowa	2 A	0,0251	0,323	0,323
10122	Budynek mieszkalny	Konwaliowa	2	0,1842	2,372	2,372
10017	Budynek mieszkalny	Konwaliowa	4	0,3198	4,370	4,370
22590	Budynek mieszkalny	Kopernika	2	0,0037	0,053	0,053
22610	Budynek mieszkalny	Kopernika	8	0,0111	0,161	0,161
21236	Budynek mieszkalny	Kopernika	11	0,0074	0,131	0,131
22128	Budynek mieszkalny	Kopernika	13	0,0066	0,118	0,118
21514	Budynek mieszkalny	Kopernika	15	0,0052	0,092	0,092
21271	Budynek mieszkalny	Kopernika	17	0,0111	0,196	0,196
21982	Budynek mieszkalny	Kopernika	18	0,0059	0,105	0,105
21097	Budynek mieszkalny	Kopernika	32	0,0044	0,098	0,098
21562	Budynek mieszkalny	Kopernika	34	0,0044	0,079	0,079
21111	Budynek mieszkalny	Kopernika	36	0,0044	0,084	0,084
21099	Budynek mieszkalny	Kopernika	38	0,0044	0,079	0,079
21244	Budynek mieszkalny	Kopernika	42	0,0044	0,084	0,084
21522	Budynek mieszkalny	Kopernika	44	0,0074	0,131	0,131
22089	Budynek mieszkalny	Kopernika	48	0,0074	0,107	0,107
22497	Budynek mieszkalny	Kopernika	52	0,0088	0,131	0,131
21744	Budynek mieszkalny	Kopernika	6A	0,0066	0,118	0,118
10220	Budynek mieszkalny	Kosmonautów	1	0,0842	1,069	1,069
10329	Budynek mieszkalny	Kosmonautów	6	0,1130	1,414	1,414
10012	Budynek mieszkalny	Kosmonautów	12	0,0997	1,247	1,247
10012	Budynek mieszkalny	Kosmonautów	2 w I	0,0568	0,721	0,721
10012	Budynek mieszkalny	Kosmonautów	2 w II	0,0569	0,732	0,732
10330	Budynek mieszkalny	Kosmonautów	8	0,1172	1,466	1,466
20021	Budynek mieszkalny	Kossaków	1	0,0044	0,079	0,079
20434	Budynek mieszkalny	Kossaków	2	0,0059	0,105	0,105
22157	Budynek mieszkalny	Kossaków	3	0,0059	0,105	0,105
21977	Budynek mieszkalny	Kossaków	4	0,0052	0,088	0,088
22319	Budynek mieszkalny	Kossaków	5	0,0125	0,210	0,210
22044	Budynek mieszkalny	Kossaków	7	0,0118	0,218	0,218
22740	Budynek mieszkalny	Kossaków	8	0,0059	0,097	0,097
21780	Budynek mieszkalny	Kossaków	10	0,0044	0,079	0,079
21383	Plebania	Kościelna	1	0,0169	0,290	0,290
10848	Budynek mieszkalno- handlowy	Kościelna	6	0,0788	0,986	0,986
10912	Budynek mieszkalny	Kościelna	8	0,0788	0,986	0,986
10914	Budynek mieszkalny	Kościelna	10	0,0958	1,198	1,198

Nr ewidencyjny	III stopień Nazwa obiektu	Obiekt- ulica	Obiekt- nr domu	moc	przepływ	przepływ
				ograni- czona	ograniczo- ny obiekt	ograniczo- ny węzeł
				MW	m <sup>3</sup> /h	m <sup>3</sup> /h
21642	Budynek mieszkalny	Kościuszki	7	0,0096	0,170	0,170
10822	Budynek mieszkalny	Kościuszki	9	0,0074	0,109	0,109
22454	Budynek mieszkalny	Kościuszki	13	0,0111	0,158	0,158
22498	Budynek mieszkalny	Kościuszki	15	0,0088	0,157	0,157
22761	Budynek mieszkalny	Kościuszki	19	0,0111	0,182	0,182
21869	Budynek mieszkalny	Kościuszki	22	0,0074	0,131	0,131
22295	Budynek mieszkalny	Kościuszki	24	0,0059	0,086	0,086
21924	Budynek mieszkalny	Kościuszki	26	0,0074	0,131	0,131
21406	Budynek mieszkalny	Kościuszki	27	0,0052	0,092	0,092
21452	Budynek mieszkalny	Kościuszki	28	0,0088	0,157	0,157
22117	Budynek mieszkalny	Kościuszki	31	0,0074	0,111	0,111
21709	Budynek mieszkalny	Kościuszki	32	0,0088	0,157	0,157
22671	Budynek mieszkalny	Kościuszki	33	0,0405	0,554	0,554
21238	Budynek mieszkalny	Kościuszki	36	0,0059	0,105	0,105
10832	Budynek mieszkalny	Kościuszki	37	0,0192	0,270	0,270
22054	Budynek mieszkalny	Kościuszki	41	0,0074	0,131	0,131
22121	Budynek mieszkalny	Kościuszki	43	0,0074	0,106	0,106
21306	Budynek mieszkalny	Kościuszki	48	0,0066	0,118	0,118
22557	Budynek mieszkalny	Kościuszki	55	0,0103	0,170	0,170
21548	Budynek mieszkalny	Kościuszki	11A	0,0059	0,105	0,105
10540	Budynek mieszkalno- usługowy	Kościuszki	15 A	0,0096	0,170	0,170
10716	Budynek mieszkalno- biurowy	Kościuszki	37B	0,0295	0,485	0,485
21245	Budynek mieszkalny	Kościuszki	43A	0,0052	0,090	0,090
21838	Budynek mieszkalny	Kościuszki	48A	0,0088	0,157	0,157
21418	Budynek mieszkalny	Kościuszki	57B	0,0059	0,125	0,125
10343	Budynek mieszkalny	Kotłowa	2	0,0427	0,535	0,535
22368	Budynek mieszkalny	Kownackiej	2	0,0059	0,105	0,105
22233	Budynek mieszkalny	Kownackiej	3	0,0059	0,103	0,103
22349	Budynek mieszkalny	Kownackiej	4	0,0074	0,131	0,131
22190	Budynek mieszkalny	Kownackiej	6	0,0044	0,069	0,069
21691	Budynek mieszkalny	Kownackiej	7	0,0081	0,144	0,144
22167	Budynek mieszkalny	Kownackiej	8	0,0111	0,164	0,164
22097	Budynek mieszkalny	Kownackiej	10	0,0066	0,103	0,103
21825	Budynek mieszkalny	Kownackiej	11	0,0066	0,118	0,118
22688	Budynek mieszkalny	Kownackiej	12	0,0088	0,140	0,140
21843	Budynek mieszkalny	Kownackiej	14	0,0081	0,144	0,144
22660	Budynek mieszkalny	Kownackiej	16	0,0066	0,118	0,118
21656	Budynek mieszkalny	Kownackiej	21	0,0066	0,118	0,118
21506	Budynek mieszkalny	Kownackiej	23	0,0088	0,157	0,157
22573	Budynek mieszkalny	Kownackiej	25	0,0096	0,164	0,164
22094	Budynek mieszkalny	Kownackiej	18 A	0,0088	0,154	0,154



Nr ewidencyjny	III stopień Nazwa obiektu	Obiekt-ulica	Obiekt- nr domu	moc ograniczona	przepływ ograniczony obiekt	przepływ ograniczony węzeł
				MW	m <sup>3</sup> /h	m <sup>3</sup> /h
22691	Budynek mieszkalno-handlowy	Kramowa	3	0,0103	0,176	0,176
22306	Budynek mieszkalny	Kręta	1	0,0052	0,072	0,072
20315	Budynek mieszkalny	Kręta	2	0,0037	0,065	0,065
22447	Budynek mieszkalny	Kręta	8	0,0044	0,082	0,082
10017	Budynek mieszkalny	Krokusowa	1	0,1267	1,787	1,787
22685	Budynek mieszkalno-handlowy	Krzywa	2	0,0074	0,126	0,126
21578	Budynek mieszkalny	Krzywa	6	0,0044	0,183	0,183
21578	Budynek handlowy-"Gama"	Krzywa	6	0,0059		
21530	Budynek mieszkalny	Krzywa	8	0,0088	0,157	0,157
10061	Budynek mieszkalny	Kurpińskiego	1	0,0648	0,823	0,823
10296	Budynek mieszkalny	Kurpińskiego	4	0,0744	0,931	0,931
10061	Budynek mieszkalny	Kurpińskiego	2 w I	0,0382	0,485	0,485
10061	Budynek mieszkalny	Kurpińskiego	2 w II	0,0501	0,627	0,627
10061	Budynek mieszkalny	Kurpińskiego	2 w III	0,0501	0,627	0,627
10298	Budynek mieszkalny	Kurpińskiego	5 w II	0,0608	0,783	0,783
10298	Budynek mieszkalny	Kurpińskiego	5 w III	0,0174	0,227	0,227
10931	Budynek mieszkalny	Kurpińskiego	6 w I	0,0834	1,058	1,058
10931	Budynek mieszkalny	Kurpińskiego	6 w II	0,0713	0,917	0,917
10298	Budynek mieszkalny	Kurpińskiego	5 w I	0,0174	0,224	0,224
10021	Budynek mieszkalny	Kwiatkowskiego	2	0,1724	2,393	2,393
10021	Budynek mieszkalny	Kwiatkowskiego	4	0,1709	2,373	2,373
20696	Budynek mieszkalny	Kwiatowa	1	0,0037	0,065	0,065
22316	Budynek mieszkalny	Kwiatowa	2	0,0044	0,079	0,079
22722	Budynek mieszkalny	Kwiatowa	3	0,0074	0,117	0,117
22651	Budynek mieszkalny	Kwiatowa	4	0,0044	0,077	0,077
20437	Budynek mieszkalny	Kwiatowa	5	0,0066	0,118	0,118
21038	Budynek mieszkalny	Kwiatowa	6	0,0052	0,092	0,092
22690	Budynek mieszkalny	Kwiatowa	7	0,0044	0,076	0,076
21823	Budynek mieszkalny	Kwiatowa	8	0,0037	0,065	0,065
22532	Budynek mieszkalny	Kwiatowa	9	0,0059	0,105	0,105
22814	Budynek mieszkalny	Kwiatowa	11	0,0037	0,067	0,067
21798	Budynek mieszkalny	Kwiatowa	13	0,0044	0,079	0,079
20712	Budynek mieszkalny	Kwiatowa	14	0,0074	0,131	0,131
22111	Budynek mieszkalny	Kwiatowa	15	0,0037	0,065	0,065
22096	Budynek mieszkalny	Kwiatowa	16	0,0059	0,114	0,114
20402	Budynek mieszkalny	Kwiatowa	17	0,0052	0,092	0,092
22340	Budynek mieszkalny	Kwiatowa	18	0,0037	0,070	0,070
20671	Budynek mieszkalny	Kwiatowa	19	0,0052	0,092	0,092
20068	Budynek mieszkalny	Kwiatowa	20	0,0088	0,157	0,157
20384	Budynek mieszkalny	Kwiatowa	22	0,0044	0,079	0,079

Nr ewidencyjny	III stopień Nazwa obiektu	Obiekt-ulica	Obiekt- nr domu	moc ograniczona	przepływ ograniczony obiekt	przepływ ograniczony węzeł
				MW	m <sup>3</sup> /h	m <sup>3</sup> /h
22272	Budynek mieszkalny	Kwiatowa	23	0,0052	0,095	0,095
20030	Budynek mieszkalny	Kwiatowa	24	0,0029	0,052	0,052
21808	Budynek mieszkalny	Kwiatowa	25	0,0044	0,080	0,080
20003	Budynek mieszkalny	Kwiatowa	26	0,0066	0,118	0,118
20514	Budynek mieszkalny	Kwiatowa	27	0,0037	0,062	0,062
22486	Budynek mieszkalny	Kwiatowa	28	0,0052	0,085	0,085
20214	budynek mieszkalny	Kwiatowa	29	0,0044	0,079	0,079
20675	Budynek mieszkalny	Kwiatowa	30	0,0059	0,105	0,105
22725	Budynek mieszkalny	Kwiatowa	31	0,0052	0,086	0,086
20351	Budynek mieszkalny	Kwiatowa	32	0,0066	0,118	0,118
20013	Budynek mieszkalny	Kwiatowa	33	0,0096	0,164	0,164
20571	Budynek mieszkalny	Kwiatowa	36	0,0059	0,095	0,095
21722	Budynek mieszkalny	Kwiatowa	36	0,0044	0,079	0,079
20674	Budynek mieszkalny	Kwiatowa	38	0,0088	0,157	0,157
21814	Budynek mieszkalny	Kwiatowa	42	0,0133	0,231	0,231
22763	Budynek mieszkalny	Kwiatowa	44	0,0066	0,111	0,111
20977	Budynek mieszkalny	Kwiatowa	46	0,0088	0,157	0,157
22696	Budynek mieszkalny	Kwiatowa	48	0,0088	0,164	0,164
10235	Budynek mieszkalny	Legionów	2	0,0752	0,927	0,927
10236	Budynek mieszkalny	Legionów	3	0,0738	0,910	0,910
10012	Budynek mieszkalny	Legionów	4	0,0737	0,909	0,909
10012	Budynek mieszkalny	Legionów	5	0,0737	0,909	0,909
10012	Budynek mieszkalny	Legionów	6	0,0737	0,909	0,909
10012	Budynek mieszkalny	Legionów	7	0,0737	0,909	0,909
10237	Budynek mieszkalny	Legionów	8	0,0368	0,461	0,461
10012	Budynek mieszkalny	Legionów	9	0,0368	0,455	0,455
10012	Budynek mieszkalny	Legionów	11	0,0368	0,455	0,455
10012	Budynek mieszkalny	Legionów	12	0,0368	0,455	0,455
10012	Budynek mieszkalny	Legionów	13	0,0368	0,455	0,455
10012	Budynek mieszkalny	Legionów	14	0,0368	0,455	0,544
10238	Budynek mieszkalny	Legionów	15	0,0842	1,039	1,039
10239	Budynek mieszkalny	Legionów	16	0,0842	1,039	1,039
10240	Budynek mieszkalny	Legionów	17	0,0421	0,519	0,519
10241	Budynek mieszkalny	Legionów	18	0,0843	1,040	1,040
10242	Budynek mieszkalny	Legionów	19	0,0842	1,039	1,039
10243	Budynek mieszkalny	Legionów	20	0,0357	0,447	0,447
10244	Budynek mieszkalny	Legionów	21	0,0737	0,922	0,922
10245	Budynek mieszkalny	Legionów	22	0,0803	0,991	0,991
21103	Budynek mieszkalny	Leśna	2 a	0,0044	0,084	0,084
22679	Budynek mieszkalny	Leśna	2	0,0029	0,052	0,052
20853	Budynek mieszkalny	Leśna	3	0,0059	0,105	0,105
22085	Budynek mieszkalny	Leśna	4	0,0044	0,082	0,082
22570	Budynek mieszkalny	Leśna	5	0,0088	0,179	0,179

Nr ewidencyjny	III stopień Nazwa obiektu	Obiekt-ulica	Obiekt- nr domu	moc	przepływ	przepływ
				ograni- czona	ograniczo- ny obiekt	ograniczo- ny węzeł
				MW	m <sup>3</sup> /h	m <sup>3</sup> /h
20612	Budynek mieszkalny	Leśna	12	0,0044	0,079	0,079
22698	Budynek mieszkalny	Leśna	14	0,0037	0,063	0,063
20921	Budynek mieszkalny	Leśna	17	0,0088	0,157	0,157
20345	Budynek mieszkalny	Leśna	18	0,0081	0,144	0,144
21933	Budynek mieszkalny	Leśna	19	0,0074	0,142	0,142
22669	Budynek mieszkalny	Leśna	20	0,0059	0,097	0,097
20755	Budynek mieszkalny	Leśna	21	0,0037	0,061	0,061
22141	Budynek mieszkalny	Leśna	23	0,0059	0,114	0,114
22434	Budynek mieszkalny	Leśna	26	0,0044	0,073	0,073
20681	Budynek mieszkalny	Leśna	27	0,0111	0,196	0,196
22336	Budynek mieszkalny	Leśna	28	0,0059	0,105	0,105
22142	Budynek mieszkalny	Leśna	33	0,0059	0,105	0,105
21995	Budynek mieszkalny	Leśna	34	0,0037	0,063	0,063
22697	Budynek mieszkalny	Leśna	36	0,0081	0,141	0,141
20422	Budynek mieszkalny	Leśna	37	0,0037	0,061	0,061
22207	Budynek mieszkalny	Leśna	39	0,0059	0,099	0,099
21510	Budynek mieszkalny	Leśna	41	0,0044	0,071	0,071
21953	Budynek mieszkalny	Leśna	43	0,0074	0,131	0,131
22628	Budynek mieszkalny	Leśna	45	0,0059	0,101	0,101
20962	Budynek mieszkalny	Leśna	49	0,0052	0,092	0,092
20519	Budynek mieszkalny	Leśna	51	0,0066	0,113	0,113
22804	Budynek mieszkalny	Leśna	55	0,0037	0,065	0,065
22817	Budynek mieszkalny	Leśna	57	0,0074	0,134	0,134
21629	Budynek mieszkalny	Leśna	2 b	0,0052	0,092	0,092
20873	Budynek mieszkalny	Leśna	3A	0,0096	0,170	0,170
20055	Budynek mieszkalny	Letnia	2	0,0044	0,079	0,079
22440	Budynek mieszkalny	Letnia	5	0,0059	0,111	0,111
22785	Budynek mieszkalny	Letnia	6	0,0044	0,085	0,085
20287	Budynek mieszkalny	Letnia	7	0,0066	0,118	0,118
20220	Budynek mieszkalny	Letnia	10	0,0044	0,079	0,079
20286	Budynek mieszkalny	Letnia	12	0,0044	0,079	0,079
20764	Budynek mieszkalny	Letnia	14	0,0044	0,079	0,079
20275	Budynek mieszkalny	Letnia	18	0,0037	0,076	0,076
22579	Budynek mieszkalny	Letnia	23	0,0052	0,112	0,112
10614	Budynek mieszkalny	Makowa	6	0,0442	0,553	0,553
10613	Budynek mieszkalny	Makowa	5,5A	0,0589	0,738	0,738
10615	Budynek mieszkalny	Makowa	7A	0,0516	0,645	0,645
10615	Budynek mieszkalny	Makowa	7B	0,0368	0,461	0,461
10648	Budynek mieszkalny	Makowa	7C	0,0545	0,682	0,682
10017	Budynek mieszkalny	Makowa	1	0,2579	3,580	3,580
10017	Budynek mieszkalny	Makowa	4	0,3146	4,300	4,300
21821	Budynek mieszkalny	Malczewskiego	1 A	0,0088	0,157	0,157
22535	Budynek mieszkalny	Malczewskiego	2	0,0088	0,140	0,140

Nr ewidencyjny	III stopień Nazwa obiektu	Obiekt-ulica	Obiekt- nr domu	moc	przepływ	przepływ
				ograni- czona	ograniczo- ny obiekt	ograniczo- ny węzeł
				MW	m <sup>3</sup> /h	m <sup>3</sup> /h
20178	Budynek mieszkalny	Malczewskiego	3	0,0037	0,065	0,065
21485	Budynek mieszkalny	Malczewskiego	3	0,0074	0,131	0,131
22572	Budynek mieszkalny	Malczewskiego	4	0,0037	0,055	0,055
20254	Budynek mieszkalny	Malczewskiego	5	0,0044	0,079	0,079
20246	Budynek mieszkalny	Malczewskiego	6	0,0066	0,118	0,118
21048	Budynek mieszkalny	Malczewskiego	7	0,0066	0,113	0,113
20670	Budynek mieszkalny	Malczewskiego	8	0,0044	0,079	0,079
20120	Budynek mieszkalny	Malczewskiego	9	0,0066	0,118	0,118
20073	Budynek mieszkalny	Malczewskiego	10	0,0066	0,118	0,118
22135	Budynek mieszkalny	Malczewskiego	11	0,0074	0,142	0,142
20144	Budynek mieszkalny	Malczewskiego	12	0,0052	0,085	0,085
20567	Budynek mieszkalny	Malczewskiego	13	0,0052	0,095	0,095
20106	Budynek mieszkalny	Malczewskiego	14	0,0059	0,105	0,105
20341	Budynek mieszkalny	Malczewskiego	15	0,0059	0,111	0,111
22563	Budynek mieszkalny	Malczewskiego	16	0,0066	0,109	0,109
20759	Budynek mieszkalny	Malczewskiego	17	0,0059	0,105	0,105
21781	Budynek mieszkalny	Malczewskiego	18	0,0059	0,105	0,105
22395	Budynek mieszkalny	Malczewskiego	19	0,0066	0,107	0,107
20583	Budynek mieszkalny	Malczewskiego	20	0,0066	0,118	0,118
20183	Budynek mieszkalny	Malczewskiego	21	0,0044	0,079	0,079
21721	Budynek mieszkalny	Malczewskiego	21	0,0037	0,067	0,067
20218	Budynek mieszkalny	Malczewskiego	22	0,0088	0,157	0,157
20610	Budynek mieszkalny Nowicka Halina	Malczewskiego	23	0,0022	0,471	0,471
20610	Budynek mieszkalny Nowicki Jan	Malczewskiego	23	0,0243		
20071	Budynek mieszkalny	Malczewskiego	24	0,0052	0,092	0,092
20888	Budynek mieszkalny	Malczewskiego	26	0,0052	0,095	0,095
20786	Budynek mieszkalny	Malczewskiego	27	0,0052	0,092	0,092
21012	Budynek mieszkalny	Malczewskiego	31	0,0059	0,105	0,105
22809	Budynek mieszkalny	Malczewskiego	33	0,0044	0,068	0,068
20800	Budynek mieszkalny	Malczewskiego	34	0,0088	0,157	0,157
20579	Budynek mieszkalny	Malczewskiego	36	0,0059	0,105	0,105
22640	Budynek mieszkalny	Malczewskiego	38	0,0059	0,101	0,101
21901	Budynek mieszkalny	Malczewskiego	40	0,0059	0,103	0,103
20032	Budynek mieszkalny	Malczewskiego	42	0,0044	0,079	0,079
22583	Budynek mieszkalny	Malczewskiego	44	0,0039	0,068	0,068
22346	Budynek mieszkalny	Malczewskiego	46	0,0059	0,101	0,101
21066	Budynek mieszkalny	Malczewskiego	48	0,0059	0,105	0,105
20506	Budynek mieszkalny	Malczewskiego	30/32	0,0103	0,183	0,183
10122	Budynek mieszkalny	Malwowa	1	0,1002	1,290	1,565
10017	Budynek mieszkalny	Margaretkowa	1	0,4399	6,106	6,106
22791	Budynek mieszkalny	Matejki	2	0,0037	0,057	0,057

Nr ewidencyjny	III stopień Nazwa obiektu	Obiekt-ulica	Obiekt- nr domu	moc ograni- czona	przepływ ograniczo- ny obiekt	przepływ ograniczo- ny węzeł
				MW	m <sup>3</sup> /h	m <sup>3</sup> /h
21754	Budynek mieszkalny	Matejki	6	0,0052	0,092	0,092
20227	Budynek mieszkalny	Matejki	7	0,0088	0,157	0,157
22335	Budynek mieszkalny	Matejki	8	0,0081	0,124	0,124
22803	Budynek mieszkalny	Matejki	9	0,0059	0,094	0,094
20792	Budynek mieszkalny	Matejki	10	0,0096	0,158	0,158
22229	Budynek mieszkalny	Matejki	11	0,0066	0,095	0,095
21001	Budynek mieszkalny	Matejki	12	0,0059	0,105	0,105
22623	Budynek mieszkalny- Niedzielewski Zdzisław	Matejki	13	0,0037	2,571	2,571
22623	Budynek mieszkalny- Biegasiewicz Urszula	Matejki	13	0,1555		
20654	Budynek mieszkalny	Matejki	14	0,0088	0,157	0,157
20020	Budynek mieszkalny	Matejki	15	0,0088	0,140	0,140
22397	Budynek mieszkalny	Matejki	16	0,0044	0,070	0,070
20063	Budynek mieszkalny	Matejki	19	0,0081	0,144	0,144
22507	Budynek mieszkalny	Matejki	20	0,0118	0,184	0,184
22739	Budynek mieszkalny	Matejki	22	0,0081	0,129	0,129
21019	Budynek mieszkalny	Matejki	23	0,0052	0,092	0,092
20520	Budynek mieszkalny	Matejki	26	0,0074	0,115	0,115
20490	Budynek mieszkalny	Matejki	28	0,0059	0,105	0,105
22330	Budynek mieszkalny	Matejki	29	0,0088	0,148	0,148
20835	Budynek mieszkalny	Matejki	30	0,0052	0,092	0,092
20114	Budynek mieszkalny	Matejki	31	0,0088	0,157	0,157
22422	Budynek mieszkalny	Matejki	33	0,0037	0,058	0,058
21904	Budynek mieszkalny	Matejki	34	0,0088	0,157	0,157
21968	Budynek mieszkalny	Matejki	35	0,0059	0,105	0,105
20697	Budynek mieszkalny	Matejki	36	0,0074	0,131	0,131
20221	Budynek mieszkalny	Matejki	37	0,0088	0,157	0,157
20027	Budynek mieszkalny	Matejki	38	0,0088	0,157	0,157
21037	Budynek mieszkalny	Matejki	39	0,0081	0,144	0,144
20509	Budynek mieszkalny	Matejki	40	0,0074	0,131	0,131
20991	Budynek mieszkalny	Matejki	41	0,0066	0,118	0,118
21160	Budynek mieszkalny	Matejki	42	0,0044	0,079	0,079
20557	Budynek mieszkalny	Matejki	43	0,0059	0,099	0,099
20414	Budynek mieszkalny	Matejki	44	0,0074	0,131	0,131
22023	Budynek mieszkalny	Matejki	45	0,0066	0,118	0,118
22826	Budynek mieszkalny	Matejki	46	0,0066	0,107	0,107
22745	Budynek mieszkalny	Matejki	48	0,0066	0,111	0,111
21760	Budynek mieszkalny	Matejki	49	0,0059	0,105	0,105
21085	Budynek mieszkalny	Matejki	50	0,0066	0,118	0,118
22753	Budynek mieszkalny	Matejki	51	0,0066	0,105	0,105
20160	Budynek mieszkalny	Matejki	52	0,0066	0,118	0,118
21886	Budynek mieszkalny	Matejki	53	0,0074	0,131	0,131

Nr ewidencyjny	III stopień Nazwa obiektu	Obiekt-ulica	Obiekt- nr domu	moc	przepływ	przepływ
				ograni- czona	ograniczo- ny obiekt	ograniczo- ny węzeł
				MW	m <sup>3</sup> /h	m <sup>3</sup> /h
20563	Budynek mieszkalny	Matejki	54	0,0052	0,092	0,092
20453	Budynek mieszkalny	Matejki	55	0,0088	0,157	0,157
20067	Budynek mieszkalny	Matejki	57	0,0081	0,144	0,144
20152	Budynek mieszkalny	Matejki	58	0,0037	0,065	0,065
21850	Budynek mieszkalny	Matejki	59	0,0059	0,105	0,105
20217	Budynek mieszkalny	Matejki	60	0,0074	0,131	0,131
20909	Budynek mieszkalny	Matejki	61	0,0059	0,095	0,095
20273	Budynek mieszkalny	Matejki	62	0,0059	0,105	0,105
22442	Budynek mieszkalny	Matejki	63	0,0088	0,143	0,143
20274	Budynek mieszkalny	Matejki	64	0,0066	0,118	0,118
22406	Budynek mieszkalny	Matejki	65	0,0037	0,063	0,063
20634	Budynek mieszkalny	Matejki	67	0,0044	0,079	0,079
21974	Budynek mieszkalny	Matejki	69	0,0074	0,123	0,123
22064	Budynek mieszkalny	Matejki	71	0,0088	0,143	0,143
20585	Budynek mieszkalny	Matejki	73	0,0037	0,065	0,065
21665	Budynek mieszkalny	Matejki	75	0,0037	0,065	0,065
21044	Budynek mieszkalny	Matejki	77	0,0059	0,105	0,105
21837	Budynek mieszkalny	Matejki	79	0,0066	0,109	0,109
20191	Budynek mieszkalny	Matejki	81	0,0059	0,105	0,105
20515	Budynek mieszkalny	Matejki	48 A	0,0081	0,144	0,144
10342	Budynek mieszkalny	Matejki	1	0,0449	0,555	0,555
10005	Budynek mieszkalny	Matejki	3	0,0398	0,528	0,528
10032	Budynek mieszkalny	Matejki	5	0,0398	0,528	0,528
22473	Budynek mieszkalny	Michałowskiego	1	0,0044	0,080	0,080
21915	Budynek mieszkalny	Michałowskiego	3	0,0074	0,131	0,131
20867	Budynek mieszkalny	Michałowskiego	6	0,0088	0,164	0,164
20748	Budynek mieszkalny	Michałowskiego	7	0,0015	0,026	0,026
22323	Budynek mieszkalny	Michałowskiego	9	0,0059	0,103	0,103
20228	Budynek mieszkalny	Michałowskiego	10	0,0029	0,052	0,052
20129	Budynek mieszkalny	Michałowskiego	11	0,0052	0,092	0,092
20791	Budynek mieszkalny	Michałowskiego	12	0,0088	0,157	0,157
20875	Budynek mieszkalny	Michałowskiego	13	0,0066	0,109	0,109
22417	Budynek mieszkalny	Michałowskiego	14	0,0066	0,118	0,118
21010	Budynek mieszkalny	Michałowskiego	15	0,0052	0,092	0,092
20843	Budynek mieszkalny	Michałowskiego	16	0,0066	0,118	0,118
20117	Budynek mieszkalny	Michałowskiego	18	0,0081	0,144	0,144
22183	Budynek mieszkalny	Mickiewicza	9 A	0,0052	0,076	0,076
21617	Budynek mieszkalny	Mickiewicza	1	0,0037	0,065	0,065
21611	Budynek mieszkalny	Mickiewicza	7	0,0074	0,134	0,134
22193	Budynek mieszkalno- usługowy	Mickiewicza	9	0,0111	0,161	0,161
22564	Budynek mieszkalno- usługowy	Mickiewicza	10	0,0243	0,348	0,348

Nr ewidencyjny	III stopień Nazwa obiektu	Obiekt-ulica	Obiekt- nr domu	moc	przepływ	przepływ
				ograni- czona	ograniczo- ny obiekt	ograniczo- ny węzeł
				MW	m <sup>3</sup> /h	m <sup>3</sup> /h
22235	Budynek mieszkalny	Mickiewicza	15	0,0059	0,082	0,082
22638	Budynek mieszkalny	Mickiewicza	18	0,0066	0,116	0,116
10729	Budynek mieszkalno- usługowy	Mickiewicza	21,23	0,1488	1,889	1,889
22525	Budynek mieszkalny	Mickiewicza	22	0,0037	0,065	0,065
22500	Budynek mieszkalny	Mickiewicza	13 A	0,0059	0,097	0,097
10682	Budynek mieszkalno- usługowy	Mickiewicza	4,6,8	0,0221	0,339	0,339
21934	Budynek mieszkalno- handlowy	Mickiewicza	7A	0,0103	0,183	0,183
22101	Budynek mieszkalny	Miła	1	0,0081	0,153	0,153
20204	Budynek mieszkalny	Miła	2	0,0074	0,131	0,131
20950	Budynek mieszkalny	Miła	3	0,0074	0,142	0,142
20783	Budynek mieszkalny	Młodzieżowa	1	0,0088	0,157	0,157
20478	Budynek mieszkalny	Młodzieżowa	3	0,0074	0,131	0,131
21655	Budynek mieszkalny	Młodzieżowa	5	0,0059	0,105	0,105
20417	Budynek mieszkalny	Młodzieżowa	6	0,0074	0,131	0,131
21772	Budynek mieszkalny	Młodzieżowa	7	0,0081	0,144	0,144
20335	Budynek mieszkalny	Młodzieżowa	9	0,0066	0,118	0,118
20092	Budynek mieszkalny	Młodzieżowa	11	0,0081	0,144	0,144
20975	Budynek mieszkalny	Młodzieżowa	12	0,0037	0,065	0,065
22261	Budynek mieszkalny	Młodzieżowa	14	0,0059	0,101	0,101
22161	Budynek mieszkalny	Młodzieżowa	15	0,0111	0,205	0,205
20449	Budynek mieszkalny	Młodzieżowa	16	0,0059	0,105	0,105
20551	Budynek mieszkalny	Młodzieżowa	17	0,0096	0,170	0,170
22331	Budynek mieszkalny	Młodzieżowa	18	0,0037	0,061	0,061
22591	Budynek mieszkalny	Młodzieżowa	19	0,0052	0,107	0,107
20340	Budynek mieszkalny	Młodzieżowa	20	0,0044	0,079	0,079
22425	Budynek mieszkalny	Młodzieżowa	22	0,0037	0,070	0,070
20436	Budynek mieszkalny	Młodzieżowa	23	0,0111	0,218	0,218
20521	Budynek mieszkalny	Młodzieżowa	24	0,0052	0,102	0,102
20416	Budynek mieszkalny	Młodzieżowa	25	0,0066	0,120	0,120
20549	Budynek mieszkalny	Młodzieżowa	26	0,0074	0,131	0,131
22448	Budynek mieszkalny	Młodzieżowa	28	0,0052	0,085	0,085
20069	Budynek mieszkalny	Młodzieżowa	30	0,0044	0,087	0,087
22706	Budynek mieszkalny	Młodzieżowa	31	0,0066	0,118	0,118
20531	Budynek mieszkalny	Młodzieżowa	33	0,0066	0,159	0,159
20778	Budynek mieszkalny	Młodzieżowa	34	0,0059	0,097	0,097
22472	Budynek mieszkalny	Młodzieżowa	35	0,0074	0,128	0,128
21067	Budynek mieszkalny	Młodzieżowa	38	0,0081	0,150	0,150
20625	Budynek mieszkalny	Młodzieżowa	40	0,0059	0,105	0,105
22771	Budynek mieszkalny	Młodzieżowa	2/4	0,0224	0,337	0,337
21863	Budynek mieszkalny	Młodzieżowa	15a	0,0088	0,157	0,157

Nr ewidencyjny	III stopień Nazwa obiektu	Obiekt-ulica	Obiekt- nr domu	moc ograniczona	przepływ ograniczony obiekt	przepływ ograniczony węzeł
				MW	m <sup>3</sup> /h	m <sup>3</sup> /h
10061	Budynek mieszkalny	Moniuszki	3	0,0987	1,235	1,235
10061	Budynek mieszkalny	Moniuszki	4	0,0987	1,235	1,235
10061	Budynek mieszkalny	Moniuszki	1 w I	0,0668	0,873	0,873
10061	Budynek mieszkalny	Moniuszki	1 w II	0,0668	0,860	0,860
10061	Budynek mieszkalny	Moniuszki	1 w III	0,0382	0,485	0,485
10061	Budynek mieszkalny	Moniuszki	2 w I	0,0752	0,954	0,954
10061	Budynek mieszkalny	Moniuszki	2 w II	0,0797	0,997	0,997
10061	Budynek mieszkalny	Moniuszki	6,5	0,2301	2,879	2,879
10061	Budynek mieszkalny	Moniuszki (Nowowiejskiego)	7+Nowowiejskiego 3	0,1880	2,352	2,352
10585	Budynek mieszkalno-handlowy	Muzealna	1	0,0147	0,267	0,267
20543	Budynek mieszkalny	Muzealna	3	0,0052	0,112	0,112
20462	Budynek mieszkalny	Muzealna	11	0,0044	0,101	0,101
22501	Budynek mieszkalny	Muzealna	13	0,0044	0,131	0,131
22762	Budynek mieszkalny	Myśliwska	1	0,0059	0,109	0,109
21503	Budynek mieszkalny	Myśliwska	7	0,0066	0,118	0,118
10363	Budynek mieszkalny	Nadrzeczna	9	0,1164	1,915	
10564	Budynki mieszkalne	Nadrzeczna	19	0,3493	5,745	7,661
22569	Budynek mieszkalny	Nadwarciańska	2	0,0059	0,099	0,099
20570	Budynek mieszkalny	Nadwarciańska	3	0,0074	0,131	0,131
20842	Budynek mieszkalny	Nadwarciańska	6	0,0074	0,131	0,131
21778	Budynek mieszkalny	Nadwarciańska	7	0,0052	0,092	0,092
21787	Budynek mieszkalny	Nadwarciańska	8	0,0066	0,118	0,118
21198	Budynek mieszkalny	Nadwarciańska	9	0,0074	0,145	0,145
20394	Budynek mieszkalny	Nadwarciańska	11	0,0074	0,131	0,131
22799	Budynek mieszkalny	Nadwarciańska	12	0,0059	0,099	0,099
21507	Budynek mieszkalny	Nadwarciańska	13	0,0066	0,118	0,118
20016	Budynek mieszkalny	Nadwarciańska	14	0,0111	0,228	0,228
21713	Budynek mieszkalny	Nadwarciańska	15	0,0066	0,118	0,118
21174	Budynek mieszkalny	Nadwarciańska	16	0,0074	0,131	0,131
21113	Budynek mieszkalny	Nadwarciańska	20	0,0052	0,092	0,092
22496	Budynek mieszkalny	Nałkowskiej	1	0,0037	0,053	0,053
22093	Budynek mieszkalny	Nałkowskiej	4	0,0074	0,136	0,136
21875	Budynek mieszkalny	Nałkowskiej	5	0,0052	0,085	0,085
22299	Budynek mieszkalny	Nałkowskiej	6	0,0037	0,054	0,054
21370	Budynek mieszkalny	Nałkowskiej	8	0,0066	0,120	0,120
21364	Budynek mieszkalny	Nałkowskiej	9	0,0074	0,131	0,131
22275	Budynek mieszkalny	Nałkowskiej	10	0,0088	0,138	0,138
21624	Budynek mieszkalny	Nałkowskiej	12	0,0088	0,145	0,145
21433	Budynek mieszkalny	Nałkowskiej	14	0,0081	0,144	0,144
22775	Budynek mieszkalny	Nałkowskiej	15	0,0059	0,092	0,092



Nr ewidencyjny	III stopień Nazwa obiektu	Obiekt-ulica	Obiekt- nr domu	moc	przepływ	przepływ
				ograni- czona	ograniczo- ny obiekt	ograniczo- ny węzeł
				MW	m <sup>3</sup> /h	m <sup>3</sup> /h
21371	Budynek mieszkalny	Nałkowskiej	16	0,0088	0,157	0,157
21286	Budynek mieszkalny	Nałkowskiej	22	0,0096	0,167	0,167
10061	Budynek mieszkalny	Noskowskiego	3,cz 2	0,0951	1,206	1,206
10061	Budynek mieszkalny	Noskowskiego	1,cz 2	0,1584	2,040	2,040
10360	Budynek mieszkalny	Nowa	7	0,0479	0,635	0,635
10061	Budynek mieszkalny	Nowa	8	0,0483	0,621	0,621
10061	Budynek mieszkalny	Nowowiejskiego	1,2	0,2174	2,972	2,972
10395	Budynek mieszkalny	Obr.Westerplatte	5	0,0221	0,277	0,277
10460	Budynek mieszkalno- handlowy	Obr.Westerplatte	12	0,0118	0,194	0,194
22403	Budynek mieszkalny	Ogrodowa	1	0,0059	0,079	0,079
10841	Budynek mieszkalny	Ogrodowa	2	0,0162	0,209	0,209
22021	Budynek mieszkalny	Okólna	8 A	0,0037	0,067	0,067
21458	Budynek mieszkalny	Okólna	1	0,0096	0,167	0,167
22523	Budynek mieszkalny	Okólna	3	0,0059	0,116	0,116
21987	Budynek mieszkalny	Okólna	6	0,0074	0,131	0,131
20916	Budynek mieszkalny	Okólna	8	0,0059	0,105	0,105
22005	Budynek mieszkalny	Okólna	10	0,0037	0,065	0,065
21945	Budynek mieszkalny	Okólna	15	0,0037	0,065	0,065
20695	Budynek mieszkalny	Okólna	17	0,0059	0,077	0,077
20140	Budynek mieszkalny	Okólna	19	0,0037	0,071	0,071
20908	Budynek mieszkalny	Okólna	27	0,0037	0,096	0,096
20375	Budynek mieszkalny	Okólna	29	0,0088	0,157	0,157
10273	Budynek mieszkalny	Okólna	33	0,1219	1,548	1,548
10012	Budynek mieszkalny	Okólna	35	0,0712	0,903	0,903
10012	Budynek mieszkalny	Okólna	37	0,1808	2,262	2,262
10012	Budynek mieszkalny	Okólna	39	0,1808	2,262	2,262
10690	Budynek mieszkalny	Okólna	59	0,0405	0,571	0,571
10012	Budynek mieszkalny	Okólna	31 w I	0,0711	0,890	0,890
10012	Budynek mieszkalny	Okólna	31 w II	0,0711	0,902	0,902
10012	Budynek mieszkalny	Okólna	41 w I	0,0892	1,131	1,131
10012	Budynek mieszkalny	Okólna	41 w II	0,0892	1,148	1,148
10720	Bydynek mieszkalny	Okólna	57A	0,0258	0,358	0,358
22414	Budynek mieszkalny	Orzeszkowej	2	0,0037	0,064	0,064
21375	Budynek mieszkalny	Orzeszkowej	3	0,0088	0,148	0,148
22133	Budynek mieszkalny	Orzeszkowej	4	0,0074	0,131	0,131
22780	Budynek mieszkalny	Orzeszkowej	5	0,0081	0,133	0,133
21740	Budynek mieszkalny	Orzeszkowej	6	0,0037	0,063	0,063
21386	Budynek mieszkalny	Orzeszkowej	7	0,0066	0,118	0,118
22784	Budynek mieszkalny	Parkowa	1	0,0059	0,101	0,101
21833	Budynek mieszkalny	Parkowa	2	0,0059	0,109	0,109
22399	Budynek mieszkalny	Parkowa	4	0,0066	0,113	0,113
22269	Budynek mieszkalny	Parkowa	5	0,0074	0,126	0,126

Nr ewidencyjny	III stopień Nazwa obiektu	Obiekt-ulica	Obiekt- nr domu	moc	przepływ	przepływ
				ograni- czona	ograniczo- ny obiekt	ograniczo- ny węzeł
				MW	m <sup>3</sup> /h	m <sup>3</sup> /h
22126	Budynek mieszkalny	Parkowa	6	0,0052	0,092	0,092
21938	Budynek mieszkalny	Parkowa	8	0,0074	0,126	0,126
21334	Budynek mieszkalny	Parkowa	2A	0,0059	0,101	0,101
22614	Budynek mieszkalny	Parowa	6	0,0059	0,084	0,084
22613	Budynek mieszkalny	Parowa	8	0,0052	0,074	0,074
22788	Budynek mieszkalny	Parowa	2b	0,0088	0,117	0,117
21822	Budynek mieszkalny	PCK	12 A	0,0081	0,144	0,144
21959	budynek mieszkalny	PCK	7 A	0,0059	0,105	0,105
22407	Budynek mieszkalny	PCK	4	0,0258	0,358	0,358
22362	Budynek mieszkalny	PCK	6	0,0074	0,117	0,117
22786	Budynek mieszkalny	PCK	7	0,0066	0,091	0,091
22515	Budynek mieszkalno- usługowy	PCK	12	0,0133	0,214	0,214
21534	Budynek mieszkalny	PCK	15	0,0088	0,157	0,157
22170	Budynek mieszkalny	PCK	16	0,0111	0,182	0,182
21890	Budynek mieszkalny	PCK	17	0,0052	0,092	0,092
21217	Budynek mieszkalny	PCK	19	0,0052	0,092	0,092
22189	Budynek mieszkalny	PCK	21	0,0074	0,104	0,104
21978	Budynek mieszkalny	PCK	23	0,0059	0,105	0,105
22634	Budynek mieszkalny	PCK	14 A	0,0074	0,134	0,134
22363	Budynek mieszkalny	PCK	6A	0,0037	0,055	0,055
10897	Budynek mieszkalny	Pietrygi	3	0,0508	0,674	0,674
10932	Budynek mieszkalny	Pietrygi	7	0,1032	1,328	1,328
10892	Budynek mieszkalny	Pietrygi		0,1032	1,328	1,328
10189	budynek mieszkalny	Piłsudskiego	4	0,0339	1,191	
10377	Budynek mieszkalny	Piłsudskiego	6	0,0765	0,985	1,421
10189	Budynek mieszkalny	Piłsudskiego	16	0,0516	0,716	0,716
10189	Budynek mieszkalny	Piłsudskiego	18	0,0516	0,716	0,716
10395	Budynek mieszkalny	Piłsudskiego	20	0,0811	1,014	1,014
10678	Budynek mieszkalny	Piłsudskiego	22B, 22A	0,0811	1,014	1,014
10793	Budynek mieszkalny	Piłsudskiego	22C	0,0707	0,885	0,885
10793	Budynek mieszkalny	Piłsudskiego	22D	0,0398	0,498	0,498
10021	Budynek mieszkalny	Piłsudskiego	3	0,4664	6,474	6,474
10189	Budynek mieszkalny	Piłsudskiego	8	0,0958	1,330	1,330
10189	Budynek mieszkalny	Piłsudskiego	12	0,0766	1,081	1,081
20196	Budynek mieszkalny	Pionierów	1	0,0037	0,065	0,065
21857	Budynek mieszkalny	Pionierów	2	0,0066	0,118	0,118
22680	Budynek mieszkalny	Pionierów	3	0,0059	0,105	0,105
22666	Budynek mieszkalny	Pionierów	4	0,0037	0,061	0,061
20878	Budynek mieszkalny	Pionierów	5	0,0044	0,079	0,079
21882	Budynek mieszkalny	Pionierów	6	0,0037	0,062	0,062
22046	Budynek mieszkalny	Pionierów	7	0,0037	0,063	0,063

Nr ewidencyjny	III stopień Nazwa obiektu	Obiekt-ulica	Obiekt- nr domu	moc ograniczona	przepływ ograniczony obiekt	przepływ ograniczony węzeł
				MW	m <sup>3</sup> /h	m <sup>3</sup> /h
20141	Budynek mieszkalny	Pionierów	8	0,0059	0,105	0,105
20924	Budynek mieszkalny	Pionierów	9	0,0059	0,105	0,105
22635	Budynek mieszkalny	Pionierów	10	0,0066	0,100	0,100
20172	Budynek mieszkalny	Pionierów	11	0,0037	0,065	0,065
20804	Budynek mieszkalny	Pionierów	12	0,0052	0,092	0,092
22750	Budynek mieszkalny	Pionierów	13	0,0037	0,060	0,060
20346	Budynek mieszkalny	Pionierów	14	0,0044	0,080	0,080
20215	Budynek mieszkalny	Pionierów	15	0,0059	0,105	0,105
20886	Budynek mieszkalny	Pionierów	16	0,0052	0,092	0,092
22606	Budynek mieszkalny	Pionierów	17	0,0052	0,085	0,085
20039	Budynek mieszkalny	Pionierów	19	0,0044	0,079	0,079
20999	Budynek mieszkalny	Pionierów	20	0,0059	0,105	0,105
21176	Budynek mieszkalny	Pionierów	21	0,0044	0,076	0,076
20407	Budynek mieszkalny	Pionierów	22	0,0066	0,118	0,118
20302	Budynek mieszkalny	Pionierów	24	0,0052	0,092	0,092
22460	Budynek mieszkalny	Pionierów	25	0,0059	0,095	0,095
22405	Budynek mieszkalny	Pionierów	26	0,0037	0,060	0,060
22374	Budynek mieszkalny	Pionierów	27	0,0088	0,145	0,145
20036	Budynek mieszkalny	Pionierów	28	0,0133	0,236	0,236
20331	Budynek mieszkalny	Pionierów	29	0,0096	0,155	0,155
22828	Budynek mieszkalny	Pionierów	31	0,0081	0,129	0,129
21461	Budynek mieszkalny	Pionierów	33	0,0052	0,092	0,092
20805	Budynek mieszkalny	Pionierów	34	0,0022	0,039	0,039
21102	Budynek mieszkalny	Pionierów	34	0,0052	0,092	0,092
21020	Budynek mieszkalny	Pionierów	35	0,0081	0,144	0,144
20834	Budynek mieszkalny	Pionierów	36	0,0059	0,105	0,105
22789	Budynek mieszkalny	Pionierów	37	0,0081	0,118	0,118
20796	Budynek mieszkalny	Pionierów	38	0,0059	0,105	0,105
22060	Budynek mieszkalny	Pionierów	39	0,0088	0,157	0,157
22276	Budynek mieszkalny	Pionierów	40	0,0044	0,085	0,085
20597	Budynek mieszkalny	Pionierów	41	0,0037	0,065	0,065
22468	Budynek mieszkalny	Pionierów	42	0,0059	0,097	0,097
20969	Budynek mieszkalny	Pionierów	43	0,0066	0,118	0,118
22199	Budynek mieszkalny	Pionierów	44	0,0059	0,094	0,094
20426	Budynek mieszkalny	Pionierów	46	0,0052	0,092	0,092
22303	Budynek mieszkalny	Pionierów	47	0,0059	0,097	0,097
20305	Budynek mieszkalny	Pionierów	48	0,0088	0,157	0,157
20364	Budynek mieszkalny	Pionierów	49	0,0066	0,107	0,107
20405	Budynek mieszkalny	Pionierów	50	0,0074	0,126	0,126
20592	Budynek mieszkalny	Pionierów	51	0,0052	0,092	0,092
20920	Budynek mieszkalny	Pionierów	52	0,0088	0,157	0,157
22114	Budynek mieszkalny	Pionierów	53	0,0066	0,109	0,109
20702	Budynek mieszkalny	Pionierów	54	0,0074	0,131	0,131

Nr ewidencyjny	III stopień Nazwa obiektu	Obiekt-ulica	Obiekt- nr domu	moc	przepływ	przepływ
				ograni- czona	ograniczo- ny obiekt	ograniczo- ny węzeł
				MW	m <sup>3</sup> /h	m <sup>3</sup> /h
20086	Budynek mieszkalny	Pionierów	55	0,0088	0,157	0,157
20124	Budynek mieszkalny	Pionierów	56	0,0059	0,105	0,105
22682	budynek mieszkalny	Pionierów	57	0,0059	0,097	0,097
20404	Budynek mieszkalny	Pionierów	59	0,0052	0,082	0,082
21951	Budynek mieszkalny	Pionierów	61	0,0074	0,131	0,131
21011	Budynek mieszkalny	Pionierów	63	0,0066	0,118	0,118
22819	Budynek mieszkalny	Pionierów	65	0,0074	0,128	0,128
20337	Budynek mieszkalny	Pionierów	26 A	0,0088	0,157	0,157
20376	Budynek mieszkalny	Pionierów	26 B	0,0074	0,117	0,117
10261	Budynek mieszkalny	Pl.Górnika	1	0,0595	0,744	0,744
10262	Budynek mieszkalny	Pl.Górnika	2	0,0595	0,735	0,735
10263	Budynek mieszkalny	Pl.Górnika	3	0,0595	0,734	0,734
10653	Budynek mieszkalno- usługowy	Pl.Wolności	2	0,0177	0,215	0,215
10114	Budynek mieszkalny	Pl.Wolności	3	0,0619	1,018	1,018
10364	Budynek mieszkalno- usługowy	Pl.Wolności	7	0,0287	0,464	0,464
21633	Budynek mieszkalny	Pl.Wolności	9	0,0103	0,173	0,173
10427	Budynek mieszkalno- usługowy	Pl.Wolności	12	0,0118	0,414	
10772	Budynek mieszkalno- usługowy	Pl.Wolności	13	0,0169	0,279	0,279
10803	Budynek mieszkalno- handlowy	Pl.Wolności	14	0,0133	0,466	
22736	Budynek mieszkalny	Pl.Zamkowy	3	0,0199	0,281	0,281
22035	Budynek mieszkalno- usługowy	Pl.Zamkowy	9	0,0059	0,105	0,105
10658	Budynek mieszkalno- usługowy	Pl.Zamkowy	10	0,0221	0,370	0,370
10740	Budynek mieszkalno- handlowy	Pl.Zamkowy	9A	0,0199	0,340	0,340
20955	Budynek mieszkalny	Plonowa	1	0,0037	0,065	0,065
22592	Budynek mieszkalny	Plonowa	11	0,0074	0,149	0,149
21983	Budynek mieszkalny	Plonowa	12	0,0059	0,105	0,105
21937	Budynek mieszkalny	Plonowa	14	0,0059	0,105	0,105
10700	Budynek mieszkalno- usługowy	Podgórna	28 B	0,1157	1,468	1,468
10621	Budynek mieszkalny	Podgórna	28 i 28a	0,1474	1,925	1,925
22265	Budynek mieszkalny	Pogodna	3	0,0059	0,134	0,134
22239	Budynek mieszkalny	Pogodna	5	0,0059	0,122	0,122
20872	Budynek mieszkalny	Pogodna	6	0,0037	0,086	0,086
20081	Budynek mieszkalny	Pogodna	7	0,0052	0,092	0,092

Nr ewidencyjny	III stopień Nazwa obiektu	Obiekt-ulica	Obiekt- nr domu	moc ograniczona	przepływ ograniczony obiekt	przepływ ograniczony węzeł
				MW	m <sup>3</sup> /h	m <sup>3</sup> /h
20121	Budynek mieszkalny	Pogodna	8	0,0059	0,105	0,105
22400	Budynek mieszkalny	Pogodna	9	0,0037	0,065	0,065
20869	Budynek mieszkalny	Pogodna	10	0,0088	0,157	0,157
22478	Budynek mieszkalny	Pogodna	11	0,0074	0,131	0,131
21006	Budynek mieszkalny	Pogodna	12	0,0074	0,136	0,136
22003	Budynek mieszkalny	Pogodna	13	0,0037	0,070	0,070
22300	Budynek mieszkalny	Pogodna	15	0,0044	0,079	0,079
22446	Budynek mieszkalny	Pogodna	16	0,0037	0,065	0,065
20716	Budynek mieszkalny	Pogodna	20	0,0037	0,065	0,065
22184	Budynek mieszkalny	Pogodna	21	0,0074	0,119	0,119
22268	Budynek mieszkalny	Pogodna	25	0,0044	0,091	0,091
21910	Budynek mieszkalny	Pogodna	47	0,0044	0,079	0,079
20555	Budynek mieszkalny	Polna	3	0,0044	0,079	0,079
22540	Budynek mieszkalny	Polna	5	0,0096	0,158	0,158
20518	Budynek mieszkalny	Polna	8	0,0037	0,065	0,065
22313	Budynek mieszkalny	Polna	9	0,0059	0,101	0,101
22342	Budynek mieszkalny	Polna	11	0,0074	0,128	0,128
20989	Budynek mieszkalny	Polna	15	0,0059	0,131	0,131
20680	Budynek mieszkalny	Polna	16	0,0066	0,118	0,118
22711	Budynek mieszkalny	Polna	17	0,0066	0,131	0,131
21980	Budynek mieszkalny	Polna	18	0,0147	0,344	0,344
22741	Budynek mieszkalny	Polna	21	0,0059	0,109	0,109
22754	Budynek mieszkalny	Polna	27	0,0052	0,117	0,117
20229	Budynek mieszkalny	Polna	27 A	0,0052	0,143	0,143
20229	Budynek mieszkalny	Polna	27 B	0,0029	0,082	0,082
22773	Budynek mieszkalny	Polna	3A	0,0111	0,158	0,158
22215	Budynek mieszkalny	Południowa	4	0,0074	0,131	0,131
22359	budynek mieszkalny	Południowa	7	0,0074	0,117	0,117
21697	budynek mieszkalny	Porazińskiej	10	0,0125	0,232	0,232
20646	Plebania	Portowa	2	0,0472	0,698	0,698
10268	Budynek mieszkalny	Powst.Stycz.	1	0,1039	1,300	1,300
10278	Budynek mieszkalny	Powst.Stycz.	3	0,1039	1,300	1,300
10227	Budynek mieszkalny	Powst.Stycz.	5	0,1039	1,318	1,318
10012	Budynek mieszkalny część KSM	Powst.Stycz.	2 w I	0,1281	1,749	1,749
10012	Budynek mieszkalny część usługowa	Powst.Stycz.	2 w I	0,0097		
10012	Budynek mieszkalny część KSM	Powst.Stycz.	2 w II	0,1322	1,727	1,727
10012	Budynek mieszkalny część usługowa	Powst.Stycz.	2 w II	0,0097		
10251	Budynek mieszkalny	Powst.Wlkp.	1	0,0629	0,776	0,776
10252	Budynek mieszkalny	Powst.Wlkp.	2	0,0687	0,859	0,859

Nr ewidencyjny	III stopień Nazwa obiektu	Obiekt-ulica	Obiekt- nr domu	moc	przepływ	przepływ
				ograni- czona	ograniczo- ny obiekt	ograniczo- ny węzeł
				MW	m <sup>3</sup> /h	m <sup>3</sup> /h
10253	Budynek mieszkalny	Powst.Wlkp.	3	0,0637	0,797	0,797
10334	Budynek mieszkalny	Powst.Wlkp.	4	0,0951	1,206	1,206
10012	Budynek mieszkalny	Powst.Wlkp.	5	0,0563	0,704	0,704
10012	Budynek mieszkalny	Powst.Wlkp.	7	0,0716	0,884	0,884
10254	Budynek mieszkalny	Powst.Wlkp.	8	0,0691	0,865	0,865
10226	Budynek mieszkalny	Powst.Wlkp.	9	0,0815	1,020	1,020
10255	Budynek mieszkalny	Powst.Wlkp.	10	0,0687	0,859	0,859
10335	Budynek mieszkalny	Powst.Wlkp.	12	0,1032	1,309	1,309
21803	Budynek mieszkalny	Poznańska	3	0,0081	0,144	0,144
22220	Budynek mieszkalny	Poznańska	7	0,0044	0,080	0,080
22578	Budynek mieszkalny	Poznańska	9	0,0037	0,071	0,071
22774	Budynek mieszkalny	Poznańska	11	0,0066	0,102	0,102
21606	Budynek mieszkalny	Poznańska	13	0,0081	0,144	0,144
21540	Budynek mieszkalny	Poznańska	29	0,0088	0,167	0,167
21526	Budynek mieszkalny	Poznańska	31	0,0088	0,157	0,157
21707	Budynek mieszkalny	Poznańska	33	0,0052	0,092	0,092
21515	Budynek mieszkalny	Poznańska	33	0,0103	0,183	0,183
20717	Budynek mieszkalny	Poznańska	40	0,0059	0,105	0,105
21805	Budynek mieszkalny	Poznańska	41	0,0059	0,103	0,103
21739	Budynek mieszkalny	Poznańska	47	0,0088	0,151	0,151
10562	Budynek mieszkalny	Poznańska	49	0,0111	0,153	0,153
22247	Budynek mieszkalny	Poznańska	96	0,0088	0,154	0,154
21593	Budynek mieszkalny	Poznańska	100	0,0052	0,092	0,092
22352	Budynek mieszkalny	Poznańska	110	0,0059	0,105	0,105
10867	Budynek mieszkalno- usługowy	Poznańska	112	0,0111	0,169	0,169
21985	Budynek mieszkalny	Poznańska	114	0,0052	0,092	0,092
21673	Budynek mieszkalny	Poznańska	104/1	0,0044	0,079	0,079
22210	Budynek mieszkalny	Poznańska	40A	0,0044	0,080	0,080
22518	Budynek mieszkalny	Poznańska	46 A	0,0111	0,179	0,179
21759	Budynek mieszkalny	Poznańska	46B	0,0066	0,118	0,118
20751	Budynek mieszkalny	Poznańska	50A	0,0074	0,121	0,121
20776 a	Budynek mieszkalny	Poznańska	50B	0,0066	0,116	0,116
20776	Budynek mieszkalny	Poznańska	50c	0,0037	0,064	0,064
10572	Budynek mieszkalny	Poznańska	51 C	0,0309	0,410	0,410
21592	Budynek mieszkalny	Poznańska	65 B	0,0037	0,065	0,065
20459	Budynek mieszkalny	Północna	1	0,0088	0,157	0,157
22617	Budynek mieszkalny	Północna	2	0,0125	0,189	0,189
20477	Budynek mieszkalny	Północna	3	0,0088	0,157	0,157
22381	Budynek mieszkalny	Północna	5	0,0074	0,121	0,121
22520	Budynek mieszkalny	Północna	7	0,0081	0,129	0,129
20444	Budynek mieszkalny	Północna	9	0,0059	0,105	0,105

Nr ewidencyjny	III stopień Nazwa obiektu	Obiekt-ulica	Obiekt- nr domu	moc ograniczona	przepływ ograniczony obiekt	przepływ ograniczony węzeł
				MW	m <sup>3</sup> /h	m <sup>3</sup> /h
20485	Budynek mieszkalny	Północna	11	0,0059	0,090	0,090
20997	Budynek mieszkalny	Północna	13	0,0074	0,115	0,115
20481	Budynek mieszkalny	Półwiejska	2	0,0037	0,065	0,065
22539	Budynek mieszkalny	Półwiejska	4	0,0029	0,052	0,052
22073	Budynek mieszkalny	Półwiejska	6	0,0059	0,101	0,101
21900	Budynek mieszkalny	Półwiejska	8	0,0088	0,157	0,157
20711	Budynek mieszkalny	Półwiejska	10	0,0066	0,118	0,118
22462	Budynek mieszkalny	Półwiejska	12	0,0066	0,118	0,118
21976	Budynek mieszkalny	Prusa	1	0,0044	0,079	0,079
22639	Budynek mieszkalny	Prusa	3	0,0044	0,101	0,101
21144	Budynek mieszkalny	Prusa	4	0,0029	0,060	0,060
22796	Budynek mieszkalny	Prusa	5	0,0044	0,089	0,089
22307	Budynek mieszkalny	Prusa	6	0,0044	0,123	0,123
21625	Budynek mieszkalny	Prusa	8	0,0052	0,092	0,092
21140	Budynek mieszkalny	Prusa	10	0,0066	0,118	0,118
21149	Budynek mieszkalny	Prusa	12	0,0052	0,143	0,143
10564	Budynek mieszkalny	Przemysłowa	5	0,1540	1,900	1,900
10622	Budynek mieszkalny	Przemysłowa	6	0,0901	1,213	1,213
20602	Budynek mieszkalny	Przemysłowa	17	0,0066	0,118	0,118
21384	Plebania	Przemysłowa	18	0,0147	0,205	0,205
20424	Budynek mieszkalny	Przemysłowa	23	0,0037	0,065	0,065
20946	Budynek mieszkalny	Przemysłowa	41	0,0029	0,052	0,052
20628	Budynek mieszkalny	Przemysłowa	43	0,0044	0,079	0,079
20093	Budynek mieszkalny	Przemysłowa	45	0,0066	0,118	0,118
22449	Budynek mieszkalny	Przemysłowa	47	0,0052	0,090	0,090
10769	Budynek mieszkalno-handlowy	Przemysłowa	49	0,0111	0,196	0,196
22769	Budynek mieszkalny	Przemysłowa	53	0,0059	0,105	0,105
21866	Budynek mieszkalny	Przemysłowa	55	0,0044	0,073	0,073
22701	Budynek mieszkalny	Przemysłowa	90	0,0074	0,142	0,142
20945	Budynek mieszkalny	Przemysłowa	92	0,0037	0,065	0,065
21804	Budynek mieszkalny	Przemysłowa	96	0,0074	0,134	0,134
22643	Budynek mieszkalny	Przemysłowa	106	0,0074	0,128	0,128
10232	Budynek mieszkalny	Przemysłowa	112	0,0177	0,249	0,249
10929	Budynek mieszkalny	Przemysłowa	114	0,0177	0,245	0,245
10234	Budynek mieszkalny	Przemysłowa	116	0,0177	0,242	0,242
22373	Budynek mieszkalny	Przemysłowa	148	0,0059	0,116	0,116
20498	Budynek mieszkalny	Przemysłowa	94/2	0,0052	0,092	0,092
10012	Budynek mieszkalny	Przemysłowa	14 w I	0,0569	0,712	0,712
10012	Budynek mieszkalny	Przemysłowa	14 w II	0,0569	0,702	0,702
10012	Budynek mieszkalny	Przemysłowa	16 w I	0,0569	0,712	0,712
10012	Budynek mieszkalny	Przemysłowa	16 w II	0,0569	0,712	0,712
20493	Budynek mieszkalny	Przemysłowa	27 A	0,0059	0,105	0,105

Nr ewidencyjny	III stopień Nazwa obiektu	Obiekt- ulica	Obiekt- nr domu	moc	przepływ	przepływ
				ograni- czona	ograniczo- ny obiekt	ograniczo- ny węzeł
				MW	m <sup>3</sup> /h	m <sup>3</sup> /h
21587	Budynek mieszkalny	Przemysłowa	29 B	0,0066	0,118	0,118
10299	Budynek mieszkalny	Przemysłowa	3 B	0,1032	1,291	1,291
10061	Budynek mieszkalny	Przemysłowa	3 C	0,0752	0,940	0,940
21605	Budynek mieszkalny	Przemysłowa	39A	0,0066	0,155	0,155
22703	Budynek mieszkalny	Przemysłowa	86a	0,0074	0,142	0,142
22251	Budynek mieszkalny	Przemysłowa	86a/1	0,0074	0,139	0,139
10061	Budynek mieszkalny	Przemysłowa	3 A	0,1046	1,291	1,291
20578	Budynek mieszkalny	Radosna	2	0,0052	0,092	0,092
20223	Budynek mieszkalny	Radosna	3	0,0029	0,067	0,067
21779	Budynek mieszkalny	Radosna	6	0,0029	0,069	0,069
10021	Budynek mieszkalny	Rataja	2	0,1319	1,831	1,831
10021	Budynek mieszkalny	Rataja	4	0,1717	2,383	2,383
10179	Klasztor Franciszkanów	Reformacka	2	0,0553	0,982	0,982
22510	Budynek mieszkalny	Reformacka	4	0,0037	0,055	0,055
21714	Budynek mieszkalny	Reformacka	6	0,0044	0,079	0,079
22055	Budynek mieszkalny	Reformacka	11	0,0052	0,092	0,092
21800	Budynek mieszkalny	Reformacka	12	0,0111	0,196	0,196
22082	Budynek mieszkalny	Reformacka	15	0,0052	0,083	0,083
22031	Budynek mieszkalny	Reformacka	16	0,0059	0,105	0,105
21528	Budynek mieszkalny	Reformacka	18	0,0074	0,131	0,131
21888	Budynek mieszkalny	Reformacka	20	0,0052	0,092	0,092
22815	Budynek mieszkalny	Reformacka	24	0,0037	0,061	0,061
22001	Budynek mieszkalny	Reformacka	25	0,0066	0,118	0,118
22748	Budynek mieszkalny	Reformacka	30	0,0066	0,111	0,111
21885	Budynek mieszkalny	Reformacka	42	0,0059	0,105	0,105
22354	Budynek mieszkalny	Reformacka	44	0,0074	0,111	0,111
22723	Budynek mieszkalny	Reformacka	48	0,0088	0,138	0,138
21570	Budynek mieszkalny	Reformacka	52	0,0037	0,065	0,065
21580	Budynek mieszkalny	Reformacka	14a	0,0111	0,175	0,175
21567	Budynek mieszkalny	Reformacka	15 C	0,0088	0,157	0,157
22509	Budynek mieszkalny	Reformacka	15b	0,0066	0,134	0,134
22829	Budynek mieszkalny	Reymonta	12 A	0,0022	0,038	0,038
21146	Budynek mieszkalny	Reymonta	7 A	0,0052	0,092	0,092
21145	Budynek mieszkalny	Reymonta	2	0,0044	0,079	0,079
21193	Budynek mieszkalny	Reymonta	3	0,0052	0,092	0,092
22655	Budynek mieszkalny	Reymonta	5	0,0037	0,070	0,070
21128	Budynek mieszkalny	Reymonta	6	0,0052	0,092	0,092
21501	Budynek mieszkalny	Reymonta	7	0,0081	0,138	0,138
21186	Budynek mieszkalny	Reymonta	8	0,0044	0,079	0,079
22240	Budynek mieszkalny	Reymonta	10	0,0059	0,116	0,116
21209	Budynek mieszkalny	Reymonta	12	0,0044	0,087	0,087
21148	Budynek mieszkalny	Reymonta	20	0,0066	0,118	0,118
21287	Budynek mieszkalny	Rodziewiczówny	1	0,0088	0,157	0,157



Nr ewidencyjny	III stopień Nazwa obiektu	Obiekt-ulica	Obiekt- nr domu	moc ograniczona	przepływ ograniczony obiekt	przepływ ograniczony węzeł
				MW	m <sup>3</sup> /h	m <sup>3</sup> /h
21437	Budynek mieszkalny	Rodziewiczówny	4	0,0066	0,159	0,159
21610	Budynek mieszkalny	Rodziewiczówny	5	0,0103	0,183	0,183
21539	Budynek mieszkalny	Rodziewiczówny	11	0,0081	0,144	0,144
21729	Budynek mieszkalny	Rodziewiczówny	14	0,0074	0,131	0,131
22371	Budynek mieszkalny	Rodziewiczówny	18	0,0066	0,105	0,105
22343	Budynek mieszkalny	Rodziewiczówny	19	0,0088	0,160	0,160
21519	Budynek mieszkalny	Rodziewiczówny	21	0,0081	0,144	0,144
21851	Budynek mieszkalny	Rodziewiczówny	23	0,0044	0,091	0,091
21918	Budynek mieszkalny	Rolna	8 A	0,0081	0,144	0,144
21663	Budynek mieszkalny	Rolna	8	0,0059	0,094	0,094
21626	Budynek mieszkalny	Rolna	12	0,0059	0,105	0,105
22195	Budynek mieszkalny	Różana	1 A	0,0074	0,117	0,117
22153	Budynek mieszkalny	Różana	1	0,0059	0,114	0,114
22013	Budynek mieszkalny	Różana	5	0,0044	0,079	0,079
20828	Budynek mieszkalny	Różana	1 B	0,0066	0,118	0,118
10061	Budynek mieszkalny	Różyckiego	1,2	0,2041	2,628	2,628
22010	Budynek mieszkalny	Sadowa	10 A	0,0088	0,157	0,157
10532	Budynek mieszkalny	Sadowa	9	0,0654	0,829	0,829
22062	Budynek mieszkalny	Sadowa	10	0,0088	0,167	0,167
20310	Budynek mieszkalny	Sadowa	13	0,0066	0,118	0,118
21589	Budynek mieszkalny	Sikorskiego	3 A	0,0037	0,065	0,065
20554	Budynek mieszkalny	Sikorskiego	1	0,0044	0,079	0,079
22287	Budynek mieszkalny	Sikorskiego	2	0,0044	0,091	0,091
22270	Budynek mieszkalny	Sikorskiego	3	0,0037	0,073	0,073
22024	Budynek mieszkalny	Sikorskiego	4	0,0066	0,118	0,118
20799	Budynek mieszkalny	Sikorskiego	5	0,0059	0,105	0,105
21093	Budynek mieszkalno-handlowy	Sikorskiego	12	0,0074	0,139	0,139
22801	Budynek mieszkalny	Sikorskiego	1a	0,0103	0,127	0,127
10395	Budynek mieszkalno-usługowy	Słowackiego	1	0,0737	0,922	0,922
21809	Budynek mieszkalny	Słowackiego	3	0,0074	0,259	
10564	Budynek mieszkalny	Słowackiego	5	0,0198	0,697	
21083	Budynek mieszkalny	Słowackiego	10	0,0125	0,223	0,223
10513	Budynek mieszkalno-biurowy	Słowackiego	12	0,0111	0,388	
21360	Budynek mieszkalny	Słowackiego	14	0,0140	0,492	
22757	Budynek mieszkalny	Słowackiego	10A	0,0088	0,143	0,143
10564	Budynek mieszkalny	Słowackiego	4,6,8	0,1091	3,833	
	Węzeł grupowy 0,462 MW 6,829 t	Słowackiego				3,211
20594	Budynek mieszkalny	Solna	9 A	0,0052	0,086	0,086
21891	Budynek mieszkalny	Solna	11 A	0,0044	0,079	0,079

Nr ewidencyjny	III stopień Nazwa obiektu	Obiekt-ulica	Obiekt- nr domu	moc ograniczona	przepływ ograniczony obiekt	przepływ ograniczony węzeł
				MW	m <sup>3</sup> /h	m <sup>3</sup> /h
21689	Budynek mieszkalny	Solna	2	0,0081	0,144	0,144
20622	Budynek mieszkalny	Solna	9	0,0066	0,116	0,116
20466	Budynek mieszkalny	Solna	11	0,0118	0,276	0,276
21940	Budynek mieszkalny	Solna	13	0,0052	0,092	0,092
22146	Budynek mieszkalny	Solna	14	0,0059	0,138	0,138
20576	Budynek mieszkalny	Solna	15	0,0037	0,080	0,080
21259	Budynek mieszkalny	Solna	16	0,0044	0,079	0,079
22721	Budynek mieszkalny	Solna	17	0,0118	0,205	0,205
20915	Budynek mieszkalny	Solna	18	0,0066	0,118	0,118
21229	Budynek mieszkalny	Solna	23	0,0088	0,157	0,157
20856	Budynek mieszkalny	Solna	29	0,0088	0,192	0,192
22480	Budynek mieszkalny	Solna	15C	0,0037	0,060	0,060
21122	Budynek mieszkalny	Solna	16 B	0,0066	0,118	0,118
22820	Budynek mieszkalny	Solna	18 A	0,0081	0,144	0,144
22538	Budynek mieszkalny	Solna	20a	0,0059	0,105	0,105
10915	Budynek mieszkalny	Solna	dz. nr 836/5	0,0088	0,125	0,125
10328	Budynek mieszkalny	Solskiego	2	0,1175	1,470	1,470
10283	Budynek mieszkalny	Sosnowa	1	0,1222	1,507	1,507
10284	Budynek mieszkalny	Sosnowa	3	0,1219	1,505	1,505
10340	Budynek mieszkalny	Sosnowa	5	0,2314	2,895	2,895
10012	Budynek mieszkalny	Sosnowa	7	0,1067	1,354	1,354
10012	Budynek mieszkalny	Sosnowa	17	0,1067	1,335	1,335
10012	Budynek mieszkalny	Sosnowa	19	0,1067	1,335	1,335
10012	Budynek mieszkalny	Sosnowa	21	0,1067	1,335	1,335
10917	Budynek mieszkalny	Sosnowa	17 A	0,0037	0,064	0,064
20098	Budynek mieszkalny	Sowińskiego	1	0,0059	0,109	0,109
22421	Budynek mieszkalny	Sowińskiego	2	0,0052	0,095	0,095
21162	Budynek mieszkalny	Sowińskiego	3	0,0088	0,157	0,157
22731	Budynek mieszkalny	Sowińskiego	6	0,0052	0,092	0,092
20171	Budynek mieszkalny	Sowińskiego	8	0,0059	0,105	0,105
21972	Budynek mieszkalny	Sowińskiego	10	0,0052	0,092	0,092
22221	Budynek mieszkalny	Spacerowa	1	0,0088	0,207	0,207
20276	Budynek mieszkalny	Spacerowa	2	0,0037	0,065	0,065
20324	Budynek mieszkalny	Spacerowa	3	0,0066	0,118	0,118
20688	Budynek mieszkalny	Spokojna	2	0,0037	0,065	0,065
20803	Budynek mieszkalny	Spokojna	3	0,0037	0,065	0,065
20858	budynek mieszkalny	Spokojna	4	0,0074	0,121	0,121
20332	Budynek mieszkalny	Spokojna	5	0,0059	0,105	0,105
22188	Budynek mieszkalny	Spokojna	6	0,0059	0,073	0,073
22825	Budynek mieszkalny	Spokojna	7	0,0029	0,048	0,048
21946	Budynek mieszkalny	Spokojna	8	0,0044	0,077	0,077
22144	Budynek mieszkalny	Spokojna	9	0,0059	0,099	0,099

Nr ewidencyjny	III stopień Nazwa obiektu	Obiekt-ulica	Obiekt- nr domu	moc	przepływ	przepływ
				ograni- czona	ograniczo- ny obiekt	ograniczo- ny węzeł
				MW	m <sup>3</sup> /h	m <sup>3</sup> /h
22727	Budynek mieszkalny	Spokojna	10	0,0037	0,067	0,067
22169	Budynek mieszkalny	Spokojna	11	0,0052	0,083	0,083
20984	Budynek mieszkalny	Spokojna	12	0,0059	0,105	0,105
22546	Budynek mieszkalny	Spokojna	13	0,0074	0,131	0,131
22488	Budynek mieszkalny	Spokojna	14	0,0088	0,164	0,164
21846	Budynek mieszkalny	Spokojna	15	0,0037	0,065	0,065
20301	Budynek mieszkalny	Spokojna	19	0,0052	0,095	0,095
21412	Budynek mieszkalny	Sportowa	3	0,0074	0,131	0,131
22646	Budynek mieszkalny	Sportowa	4	0,0059	0,094	0,094
22470	Budynek mieszkalny	Sportowa	5	0,0059	0,101	0,101
21313	Budynek mieszkalny	Sportowa	7	0,0074	0,126	0,126
22601	Budynek mieszkalny	Sportowa	8	0,0066	0,118	0,118
22793	Budynek mieszkalny	Sportowa	10	0,0059	0,097	0,097
21692	Budynek mieszkalny	Sportowa	12	0,0059	0,105	0,105
10448	Budynek mieszkalno- handlowy	Spółdzielców	27	0,0553	0,755	0,755
10600	Budynek mieszkalny	Spółdzielców	31	0,0214	1,240	
10627	Budynek mieszkalny	Spółdzielców	33	0,1842	2,338	2,338
10400	Budynek mieszkalno- usługowy	Spółdzielców	46	0,0847	1,214	1,214
10625	Budynek mieszkalno- usługowy	Spółdzielców	48	0,1481	1,993	1,993
10694	Budynek mieszkalno- usługowy	Spółdzielców	73	0,0295	0,422	0,422
22450	Budynek mieszkalno- usługowy	Spółdzielców	1A	0,0059	0,082	0,082
20631	Budynek mieszkalny	Staffa	2 A	0,0052	0,115	0,115
22311	Budynek mieszkalny	Staffa	6	0,0037	0,065	0,065
21842	Budynek mieszkalny	Staffa	8	0,0066	0,118	0,118
22471	Budynek mieszkalny	Staffa	12	0,0044	0,094	0,094
20770	Budynek mieszkalny	Staffa	14	0,0052	0,092	0,092
20049	Budynek mieszkalny	Staffa	16	0,0052	0,092	0,092
22022	Budynek mieszkalny	Staffa	22	0,0059	0,114	0,114
22593	Budynek mieszkalny	Staffa	24	0,0044	0,073	0,073
21609	Budynek mieszkalny	Staffa	32	0,0044	0,079	0,079
22463	Budynek mieszkalny	Staffa	34	0,0052	0,112	0,112
22743	Budynek mieszkalny	Staffa	36	0,0103	0,148	0,148
21942	Budynek mieszkalny	Staffa	42	0,0044	0,106	0,106
10758	Budynek mieszkalno- usługowy	Staszica	1	0,0361	0,479	0,479
22738	Budynek mieszkalny	Staszica	7	0,0052	0,083	0,083
21449	Budynek mieszkalny	Staszica	8	0,0074	0,131	0,131

Nr ewidencyjny	III stopień Nazwa obiektu	Obiekt-ulica	Obiekt- nr domu	moc ograni- czona	przepływ ograniczo- ny obiekt	przepływ ograniczo- ny węzeł
				MW	m <sup>3</sup> /h	m <sup>3</sup> /h
22653	Budynek mieszkalno-handlowy	Staszica	9	0,0074	0,123	0,123
10787	Budynek mieszkalno-biurowy	Staszica	19	0,0066	0,113	0,113
21221	Budynek mieszkalno-usługowy	Staszica	20	0,0140	0,249	0,249
21216	Budynek mieszkalny	Staszica	22	0,0088	0,157	0,157
21263	Budynek mieszkalny	Staszica	23	0,0125	0,223	0,223
22596	Budynek mieszkalny	Staszica	24	0,0059	0,097	0,097
22391	Budynek mieszkalny	Staszica	25	0,0111	0,189	0,189
22798	Budynek mieszkalny	Staszica	26	0,0059	0,097	0,097
22430	Budynek mieszkalny	Staszica	29	0,0037	0,058	0,058
21304	Budynek mieszkalny	Staszica	31	0,0096	0,170	0,170
22145	Budynek mieszkalny	Staszica	33	0,0096	0,133	0,133
21227	Budynek mieszkalny	Staszica	37	0,0044	0,074	0,074
22827	Budynek mieszkalny	Staszica	39	0,0088	0,154	0,154
21250	Budynek mieszkalny	Staszica	35A	0,0074	0,131	0,131
22645	Budynek mieszkalny	Staszica	6A	0,0074	0,126	0,126
21372	Budynek mieszkalny	Stodolniana	2	0,0066	0,118	0,118
21830	Budynek mieszkalny	Stodolniana	14	0,0074	0,123	0,123
21405	Budynek mieszkalny	Stodolniana	16	0,0059	0,105	0,105
21668	Budynek mieszkalny	Stodolniana	20	0,0066	0,118	0,118
22198	Budynek mieszkalny	Stodolniana	22	0,0037	0,073	0,073
21335	Budynek mieszkalny	Stodolniana	24	0,0029	0,052	0,052
21468	budynek mieszkalny	Stodolniana	26	0,0066	0,118	0,118
21878	Budynek mieszkalny	Stodolniana	32	0,0074	0,131	0,131
22495	Budynek mieszkalny	Stodolniana	34	0,0088	0,140	0,140
22630	Budynek mieszkalny	Stodolniana	36	0,0044	0,073	0,073
22103	Budynek mieszkalny	Stodolniana	41	0,0088	0,154	0,154
21332	Budynek mieszkalny	Stodolniana	43	0,0088	0,157	0,157
21275	Budynek mieszkalny	Stodolniana	50	0,0074	0,126	0,126
21436	Budynek mieszkalny	Stodolniana	52	0,0037	0,063	0,063
21272	Budynek mieszkalny	Stodolniana	54	0,0052	0,092	0,092
21387	Budynek mieszkalny	Stodolniana	56	0,0037	0,065	0,065
21698	budynek mieszkalny	Stodolniana	58	0,0044	0,106	0,106
22686	Budynek mieszkalny	Stodolniana	59	0,0037	0,065	0,065
22108	Budynek mieszkalny	Stodolniana	60	0,0052	0,112	0,112
21895	Budynek mieszkalny	Stodolniana	75	0,0044	0,084	0,084
21328	Budynek mieszkalny	Stodolniana	77	0,0059	0,105	0,105
22361	Budynek mieszkalny	Stodolniana	83	0,0066	0,118	0,118
21957	Budynek mieszkalny	Stodolniana	85	0,0103	0,183	0,183
22324	budynek mieszkalny	Stodolniana	89	0,0088	0,157	0,157

Nr ewidencyjny	III stopień Nazwa obiektu	Obiekt-ulica	Obiekt- nr domu	moc ograniczona	przepływ ograniczony obiekt	przepływ ograniczony węzeł
				MW	m <sup>3</sup> /h	m <sup>3</sup> /h
22541	Budynek mieszkalno-usługowy	Stodolniana	91	0,0111	0,185	0,185
22197	Budynek mieszkalny	Stodolniana	97	0,0044	0,069	0,069
21276	Budynek mieszkalny	Stodolniana	105	0,0125	0,223	0,223
21444	Budynek mieszkalny	Stodolniana	107	0,0088	0,157	0,157
21278	Budynek mieszkalny	Stodolniana	109	0,0074	0,131	0,131
21274	Budynek mieszkalny	Stodolniana	113	0,0059	0,105	0,105
22618	Budynek mieszkalny	Stodolniana	115	0,0052	0,097	0,097
22196	Budynek mieszkalny	Stodolniana	119	0,0088	0,154	0,154
22678	Budynek mieszkalny	Stodolniana	46/1	0,0125	0,189	0,189
22806	Budynek mieszkalny	Stodolniana	43A	0,0044	0,079	0,079
21594	Budynek mieszkalny	Stodolniana	55 A	0,0088	0,157	0,157
22632	Budynek mieszkalny	Stodolniana	55 B	0,0088	0,157	0,157
21590	Budynek mieszkalny	Stodolniana	89 A	0,0066	0,123	0,123
21582	Budynek mieszkalny	Stokowa	1	0,0074	0,131	0,131
21666	Budynek mieszkalny	Stokowa	2	0,0044	0,079	0,079
21931	Budynek mieszkalny	Stokowa	3	0,0088	0,157	0,157
21607	Budynek mieszkalny	Stokowa	6	0,0066	0,118	0,118
22098	Budynek mieszkalny	Stokowa	9	0,0037	0,065	0,065
21599	Budynek mieszkalny	Stokowa	13	0,0044	0,079	0,079
21601	Budynek mieszkalny	Stokowa	14	0,0088	0,157	0,157
22211	Budynek mieszkalny	Stokowa	15	0,0096	0,167	0,167
21585	Budynek mieszkalny	Stokowa	18	0,0066	0,118	0,118
22192	Budynek mieszkalny	Stokowa	19	0,0074	0,128	0,128
21581	Budynek mieszkalny	Stokowa	23	0,0096	0,170	0,170
22465	Budynek mieszkalny	Stokowa	13A	0,0074	0,128	0,128
21755	Budynek mieszkalny	Stokowa	16a	0,0111	0,196	0,196
10702	Budynek mieszkalny	Stroma	1	0,0074	0,123	0,123
22648	Budynek mieszkalny	Stroma	3	0,0088	0,135	0,135
21555	Budynek mieszkalny	Stroma	4	0,0037	0,065	0,065
22732	Budynek mieszkalny	Stroma	3A	0,0052	0,079	0,079
21811	Budynek mieszkalny	Sucharskiego	1	0,0037	0,071	0,071
20922	Budynek mieszkalny	Sucharskiego	2	0,0029	0,052	0,052
22716	Budynek mieszkalny	Sucharskiego	3	0,0044	0,080	0,080
22080	Budynek mieszkalny	Sucharskiego	4	0,0074	0,117	0,117
22280	Budynek mieszkalny	Sucharskiego	6	0,0074	0,139	0,139
22772	Budynek mieszkalny	Sucharskiego	9	0,0059	0,105	0,105
20225	Budynek mieszkalny	Sucharskiego	10	0,0044	0,079	0,079
20398	Budynek mieszkalny	Sucharskiego	11	0,0066	0,120	0,120
10331	Budynek mieszkalny	Sybiraków	2	0,1400	1,777	1,777
10332	Budynek mieszkalny	Sybiraków	4	0,1407	1,786	1,786
21701	budynek mieszkalny	Szafirowa	1	0,0081	0,138	0,138
21573	Budynek mieszkalny	Szafirowa	3	0,0059	0,105	0,105

Nr ewidencyjny	III stopień Nazwa obiektu	Obiekt-ulica	Obiekt- nr domu	moc	przepływ	przepływ
				ograni- czona MW	ograniczo- ny obiekt m <sup>3</sup> /h	ograniczo- ny węzeł m <sup>3</sup> /h
21583	budynek mieszkalny	Szafirowa	4	0,0066	0,118	0,118
22631	Budynek mieszkalny	Szafirowa	5	0,0052	0,092	0,092
21541	Budynek mieszkalny	Szafirowa	6	0,0059	0,105	0,105
21695	budynek mieszkalny	Szafirowa	7	0,0081	0,144	0,144
21817	Budynek mieszkalny	Szafirowa	8	0,0088	0,157	0,157
22603	Budynek mieszkalny	Szafirowa	9	0,0088	0,157	0,157
22384	Budynek mieszkalny	Szafirowa	10	0,0074	0,139	0,139
22656	Budynek mieszkalny	Szafirowa	11	0,0029	0,052	0,052
21509	budynek mieszkalny	Szafirowa	12	0,0074	0,131	0,131
21572	Budynek mieszkalny	Szafirowa	13	0,0059	0,109	0,109
21658	Budynek mieszkalny	Szafirowa	14	0,0081	0,144	0,144
22171	Budynek mieszkalny	Szafirowa	15	0,0044	0,084	0,084
21564	Budynek mieszkalny	Szafirowa	16	0,0066	0,118	0,118
21512	Budynek mieszkalny	Szafirowa	17	0,0059	0,105	0,105
22808	Budynek mieszkalno- handlowy	Szarych Szeregów	1	0,0059	0,101	0,101
21212	Budynek mieszkalny	Szarych Szeregów	1	0,0081	0,144	0,144
22730	Budynek mieszkalno- usługowy	Szarych Szeregów	4	0,0192	0,270	0,270
10498	Budynek mieszkalno- usługowy	Szarych Szeregów	5	0,0088	0,157	0,157
21268	Budynek mieszkalny	Szarych Szeregów	12	0,0074	0,131	0,131
22309	Budynek mieszkalny	Szarych Szeregów	14	0,0052	0,088	0,088
21702	Budynek mieszkalny	Szarych Szeregów	15	0,0147	0,262	0,262
21254	Budynek mieszkalny	Szarych Szeregów	20	0,0081	0,144	0,144
22795	Budynek mieszkalny	Szarych Szeregów	22	0,0037	0,062	0,062
21251	Budynek mieszkalny	Szarych Szeregów	20 A	0,0059	0,105	0,105
10913	Budynek mieszkalny	Szarych Szeregów	2F	0,0788	0,986	0,986
10849	Budynek mieszkalno- handlowy	Szarych Szeregów	2G	0,0788	0,986	0,986
10061	Budynek mieszkalny	Szeligowskiego	1	0,1326	1,870	1,870
10061	Budynek mieszkalny	Szeligowskiego	2	0,1105	1,383	1,383
10939	Budynek mieszkalny	Szeligowskiego	3	0,1385	1,733	1,733
10940	Budynek mieszkalny	Szeligowskiego	4	0,1385	1,733	1,733
10061	Budynek mieszkalny	Szeligowskiego	6 w I	0,0781	0,977	0,977
10061	Budynek mieszkalny	Szeligowskiego	6 w II	0,0781	0,991	0,991
10061	Budynek mieszkalny	Szeligowskiego	7 w I	0,0327	0,421	0,421
10061	Budynek mieszkalny	Szeligowskiego	7 w II	0,0549	0,707	0,707
21087	Budynek mieszkalny	Szpitalna	1	0,0052	0,092	0,092
20338	Budynek mieszkalny	Szpitalna	3	0,0059	0,105	0,105
20400	Budynek mieszkalny	Szpitalna	7	0,0052	0,092	0,092
22797	Budynek mieszkalny	Szpitalna	7	0,0103	0,170	0,170
20479	Budynek mieszkalny	Szpitalna	11	0,0059	0,105	0,105

Nr ewidencyjny	III stopień Nazwa obiektu	Obiekt-ulica	Obiekt- nr domu	moc	przepływ	przepływ
				ograni- czona	ograniczo- ny obiekt	ograniczo- ny węzeł
				MW	m <sup>3</sup> /h	m <sup>3</sup> /h
21815	Budynek mieszkalny	Szpitalna	19	0,0066	0,118	0,118
20709	Budynek mieszkalny	Szpitalna	21	0,0052	0,121	0,121
22751	Budynek mieszkalny	Szpitalna	25	0,0074	0,134	0,134
20545	Budynek mieszkalny	Szpitalna	27	0,0044	0,079	0,079
10395	Budynek mieszkalny	Szpitalna	52	0,1032	1,291	1,291
22598	Budynek mieszkalny	Szpitalna	55	0,0044	0,080	0,080
10061	Budynki mieszkalne z WG-6+bud.SM"Zatorze"	Szymanowskiego	1	0,0685	2,435	
10061	Budynki mieszkalne z WG-6+bud.SM"Zatorze"	Szymanowskiego	2,3,4	0,2748	3,439	4,296
10800	Budynek mieszkalny	Śliska	2	0,0884	1,076	1,076
10361	Budynek mieszkalny	Świętojańska	6	0,0641	2,253	
10781	Budynek mieszkalny	Świętojańska	8	0,0442	1,554	
10777	Budynek mieszkalny	Świętojańska	10	0,0457	1,606	
10778	Budynek mieszkalny	Świętojańska	12	0,0442	1,554	
10779	Budynek mieszkalny	Świętojańska	14	0,0442	1,554	
10780	Budynek mieszkalny	Świętojańska	16	0,0442	1,554	
10362	Budynek mieszkalny	Świętojańska	18	0,1032	3,626	2,286
10782	Budynek mieszkalny	Świętojańska	CW	0,1640	2,207	2,207
22000	Budynek mieszkalny	Taczanowskiego	2	0,0074	0,131	0,131
20451	Budynek mieszkalny	Taczanowskiego	4	0,0044	0,079	0,079
21542	Budynek mieszkalny	Taczanowskiego	9	0,0074	0,131	0,131
22533	Budynek mieszkalny	Taczanowskiego	10	0,0052	0,095	0,095
22708	Budynek mieszkalny	Taczanowskiego	11	0,0059	0,103	0,103
22151	Budynek mieszkalny	Taczanowskiego	12	0,0074	0,156	0,156
20187	Budynek mieszkalny	Taczanowskiego	14	0,0044	0,080	0,080
21929	Budynek mieszkalny	Taczanowskiego	24	0,0088	0,157	0,157
21884	Budynek mieszkalny	Taczanowskiego	26	0,0088	0,157	0,157
21923	Budynek mieszkalny	Taczanowskiego	28A	0,0103	0,183	0,183
10395	Budynek mieszkalny	Topazowa	14,12	0,0958	1,198	1,198
10395	Budynek mieszkalny	Topazowa	16,18	0,0737	0,922	0,922
10395	Budynek mieszkalny	Topazowa	22	0,0737	0,922	0,922
10395	Budynek mieszkalny	Topazowa	24	0,0958	1,198	1,198
10021	Budynek mieszkalny	Topazowa	26	0,1849	2,650	2,650
10916	Budynek mieszkalny	Topazowa	30	0,1164	1,436	1,436
10900	Budynek mieszkalny	Topazowa	32	0,1120	1,382	1,382
10901	Budynek mieszkalny	Topazowa	34	0,1091	1,345	1,345
10395	Budynek mieszkalny	Topazowa	20,20a	0,0958	1,198	1,198
10280	Budynek mieszkalny	Traugutta	4	0,0296	0,381	0,381
10281	Budynek mieszkalny	Traugutta	6	0,0296	0,381	0,381
10035	Budynek mieszkalny	Traugutta	2	0,0391	0,496	0,496
10228	Budynek mieszkalny	Tuwima	1	0,1068	1,317	1,317
10012	Budynek mieszkalny	Tuwima	2	0,0906	1,134	1,134

Nr ewidencyjny	III stopień Nazwa obiektu	Obiekt-ulica	Obiekt-nr domu	moc	przepływ	przepływ
				ograni- czona	ograniczo- ny obiekt	ograniczo- ny węzeł
				MW	m <sup>3</sup> /h	m <sup>3</sup> /h
10333	Budynek mieszkalny	Tuwima	3	0,1449	1,812	1,812
10012	Budynek mieszkalny	Tuwima	4	0,0906	1,134	1,134
10468	Budynek mieszkalny	Tuwima	5	0,1104	1,401	1,401
10652	Budynek mieszkalno-usługowy	Urbanowskiej	1	0,0354	0,436	0,436
22765	Budynek mieszkalno-usługowy	Urbanowskiej	4	0,0162	0,215	0,215
10564	Budynek mieszkalny	Urbanowskiej	4	0,0147	0,182	0,182
10641	Budynek mieszkalno-biurowy	Urbanowskiej	8	0,0147	0,226	0,226
10537	Budynek mieszkalno-biurowy	Urbanowskiej	4E	0,0169	0,212	0,212
20403	Budynek mieszkalny	Wczasowa	2	0,0037	0,065	0,065
20535	Budynek mieszkalny	Wczasowa	6	0,0037	0,065	0,065
22216	Budynek mieszkalny	Wesoła	3	0,0052	0,135	0,135
22714	Budynek mieszkalny	Wesoła	5	0,0044	0,106	0,106
20935	Budynek mieszkalny	Wesoła	15	0,0029	0,052	0,052
22100	Budynek mieszkalny	Wesoła	16	0,0066	0,120	0,120
22559	Budynek mieszkalny	Wesoła	25	0,0059	0,097	0,097
20054	Budynek mieszkalny	Wesoła	27	0,0037	0,067	0,067
22550	Budynek mieszkalny	Wesoła	28	0,0037	0,063	0,063
20698	Budynek mieszkalny	Wesoła	30	0,0044	0,079	0,079
20433	Budynek mieszkalny	Wesoła	34	0,0044	0,079	0,079
21667	Budynek mieszkalny	Wesoła	7a	0,0044	0,079	0,079
22749	Budynek mieszkalny	Weteranów	1	0,0074	0,113	0,113
20754	Budynek mieszkalny	Weteranów	2	0,0066	0,118	0,118
20593	Budynek mieszkalny	Weteranów	3	0,0088	0,157	0,157
22616	Budynek mieszkalny	Weteranów	4	0,0037	0,063	0,063
20870	Budynek mieszkalny	Weteranów	6	0,0052	0,095	0,095
20022	Budynek mieszkalny	Weteranów	7	0,0074	0,128	0,128
22066	Budynek mieszkalny	Weteranów	8	0,0074	0,115	0,115
22271	Budynek mieszkalny	Weteranów	10	0,0074	0,136	0,136
20848	Budynek mieszkalny	Weteranów	12	0,0066	0,113	0,113
22707	Budynek mieszkalny	Weteranów	14	0,0088	0,151	0,151
10061	Budynek mieszkalny	Wiechowicza	1	0,1043	1,305	1,305
10061	Budynek mieszkalny	Wiechowicza	2	0,1043	1,305	1,305
10061	Budynek mieszkalny	Wiechowicza	3	0,1043	1,305	1,305
10061	Budynek mieszkalny	Wieniawskiego	6	0,1043	1,324	1,324
10061	Budynek mieszkalny	Wieniawskiego	7	0,1043	1,324	1,324
10061	Budynek mieszkalny	Wieniawskiego	8	0,1043	1,324	1,324
10061	Budynek mieszkalny	Wieniawskiego	1, cz 2(w II)	0,1525	1,964	1,964
10061	Budynek mieszkalny	Wieniawskiego	2	0,1326	1,683	1,683



Nr ewidencyjny	III stopień Nazwa obiektu	Obiekt-ulica	Obiekt- nr domu	moc ograniczona	przepływ ograniczony obiekt	przepływ ograniczony węzeł
				MW	m <sup>3</sup> /h	m <sup>3</sup> /h
			(część zasilania z 2)(w I)			
10061	Budynek mieszkalny	Wieniawskiego	5,cz 4	0,2129	2,664	2,664
10061	Budynek mieszkalny	Wieniawskiego	3,cz4	0,1046	1,309	1,309
22452	Budynek mieszkalny	Wieruszewska	1	0,0066	0,131	0,131
22423	Budynek mieszkalny	Wieruszewska	3	0,0074	0,145	0,145
20505	Budynek mieszkalny	Willowa	1	0,0052	0,092	0,092
22410	Budynek mieszkalny	Willowa	3	0,0044	0,085	0,085
20618	Budynek mieszkalny	Willowa	4	0,0029	0,065	0,065
20926	Budynek mieszkalny	Willowa	5	0,0059	0,105	0,105
21205	Budynek mieszkalny	Willowa	11	0,0059	0,105	0,105
22150	Budynek mieszkalny	Willowa	17	0,0059	0,138	0,138
22411	Budynek mieszkalny	Willowa	7A	0,0096	0,147	0,147
21398	Budynek mieszkalny	Wiosny Ludów	2	0,0088	0,145	0,145
10946	Budynek mieszkalno-usługowy	Wiosny Ludów	7	0,0184	0,303	0,303
21783	Budynek mieszkalno-usługowy	Wiosny Ludów	13 A	0,0081	0,144	0,144
20473	Budynek mieszkalny	Wiśniowa	1	0,0081	0,144	0,144
20164	Budynek mieszkalny	Wiśniowa	2	0,0052	0,092	0,092
22131	Budynek mieszkalny	Wiśniowa	3	0,0103	0,173	0,173
20476	Budynek mieszkalny	Wiśniowa	4	0,0088	0,151	0,151
20753	Budynek mieszkalny	Wiśniowa	5	0,0074	0,131	0,131
22074	Budynek mieszkalny	Wiśniowa	6	0,0111	0,182	0,182
10796	Budynek mieszkalny	Wiśniowa	7	0,0088	0,151	0,151
20523	Budynek mieszkalny	Wiśniowa	8	0,0059	0,105	0,105
22661	Budynek mieszkalny	Wiśniowa	9	0,0037	0,058	0,058
22790	Budynek mieszkalny	Wiśniowa	10	0,0037	0,061	0,061
20358	Budynek mieszkalny	Wiśniowa	11	0,0081	0,144	0,144
20931	Budynek mieszkalny	Wiśniowa	13	0,0088	0,143	0,143
22737	Budynek mieszkalny	Wiśniowa	14	0,0052	0,080	0,080
21750	Budynek mieszkalny	Wiśniowa	14A	0,0052	0,092	0,092
22168	Budynek mieszkalny	Wodna	2 A	0,0279	0,387	0,387
21187	Budynek mieszkalno-handlowy	Wodna	2	0,0088	0,154	0,154
22620	Budynek mieszkalny	Wodna	4	0,0044	0,076	0,076
10905	Budynek mieszkalno-usługowy	Wodna	4	0,0133	0,187	0,187
22283	Budynek mieszkalny	Wodna	5	0,0111	0,161	0,161
22366	Budynek mieszkalny	Wodna	8	0,0133	0,214	0,214
22534	Budynek mieszkalny	Wodna	23	0,0088	0,129	0,129

Nr ewidencyjny	III stopień Nazwa obiektu	Obiekt-ulica	Obiekt-nr domu	moc	przepływ	przepływ
				ograniczona	ograniczony obiekt	ograniczony węzeł
				MW	m <sup>3</sup> /h	m <sup>3</sup> /h
22039	Budynek mieszkalny	Wodna	29	0,0147	0,252	0,252
21459	Budynek mieszkalno-handlowy	Wodna	31	0,0059	0,105	0,105
22502	Budynek mieszkalny	Wodna	31	0,0088	0,129	0,129
22206	Budynek mieszkalno-usługowy	Wodna	35	0,0096	0,147	0,147
10811	Budynek mieszkalno-usługowy	Wodna	37	0,1024	1,281	1,281
10749	Budynek mieszkalno-usługowy	Wodna	39	0,1429	1,788	1,788
22816	Budynek mieszkalno-usługowy	Wojska Polskiego	1	0,0074	0,085	0,085
10564	Budynek mieszkalny	Wojska Polskiego	4,6	0,0516	0,636	0,636
10484	Budynek mieszkalno-usługowy	Wojska Polskiego	6	0,0140	0,226	0,226
22070	Budynek mieszkalny	Wojska Polskiego	7	0,0088	0,123	0,123
10806	Budynek mieszkalno-usługowy	Wojska Polskiego	11	0,0081	0,131	0,131
22301	Budynek mieszkalny	Wojska Polskiego	13	0,0118	0,166	0,166
21688	Budynek mieszkalny	Wojska Polskiego	14	0,0088	0,175	0,175
10704	Budynek usługowo-mieszkalny	Wojska Polskiego	18	0,0184	0,303	0,303
21635	Budynek mieszkalny	Wojska Polskiego	19	0,0037	0,065	0,065
22009	Budynek mieszkalny	Wojska Polskiego	27	0,0066	0,118	0,118
22009	Budynek mieszkalny	Wojska Polskiego	27	0,0111	0,175	0,175
21717	Budynek mieszkalny	Wojska Polskiego	24/1	0,0052	0,092	0,092
21718	Budynek mieszkalny	Wojska Polskiego	24/2	0,0052	0,092	0,092
21719	Budynek mieszkalny	Wojska Polskiego	24/3	0,0052	0,092	0,092
21720	Budynek mieszkalny	Wojska Polskiego	24/4	0,0052	0,092	0,092
22673	Budynek mieszkalny	Wojska Polskiego	12a	0,0066	0,102	0,102
21550	Budynek mieszkalny	Wojska Polskiego	15A i B	0,0088	0,157	0,157
10470	Budynek mieszkalno-usługowy	Wojska Polskiego	15C	0,0081	0,147	0,147
21724	Budynek mieszkalny	Wojska Polskiego	19 A	0,0052	0,092	0,092
21647	Budynek mieszkalny	Wojska Polskiego	33a	0,0111	0,196	0,196
21675	Budynek mieszkalny	Wrzosowa	1	0,0074	0,131	0,131
20956	Budynek mieszkalny	Wrzosowa	2	0,0052	0,092	0,092
21986	Budynek mieszkalny	Wrzosowa	3	0,0066	0,109	0,109
10476	Budynek mieszkalno-biurowy	Wrzosowa	4	0,0118	0,209	0,209
22654	Budynek mieszkalny	Wrzosowa	5	0,0044	0,087	0,087
20096	Budynek mieszkalny	Wrzosowa	9	0,0066	0,113	0,113
20807	Budynek mieszkalny	Wybickiego	1	0,0037	0,065	0,065

Nr ewidencyjny	III stopień Nazwa obiektu	Obiekt-ulica	Obiekt- nr domu	moc	przepływ	przepływ
				ograni- czona	ograniczo- ny obiekt	ograniczo- ny węzeł
				MW	m <sup>3</sup> /h	m <sup>3</sup> /h
22824	Budynek mieszkalny	Wybickiego	3	0,0022	0,039	0,039
21579	Budynek mieszkalny	Wybickiego	6	0,0066	0,123	0,123
20620	Budynek mieszkalny	Wybickiego	8	0,0066	0,118	0,118
22106	Budynek mieszkalny	Wybickiego	9	0,0074	0,134	0,134
22663	Budynek mieszkalny	Wybickiego	10	0,0059	0,101	0,101
22633	Budynek mieszkalny	Wybickiego	11	0,0081	0,147	0,147
20261	Budynek mieszkalny	Wybickiego	12	0,0074	0,131	0,131
20262	Budynek mieszkalny	Wybickiego	18	0,0088	0,157	0,157
21013	Budynek mieszkalny	Wybickiego	20	0,0059	0,105	0,105
20568	Budynek mieszkalny	Wybickiego	26	0,0066	0,118	0,118
20665	Budynek mieszkalny	Wybickiego	28	0,0066	0,134	0,134
21535	Budynek mieszkalny	Wybickiego	30	0,0103	0,176	0,176
20455	Budynek mieszkalny	Wyspiańskiego	3	0,0088	0,157	0,157
21004	Budynek mieszkalny	Wyspiańskiego	5	0,0074	0,126	0,126
22102	Budynek mieszkalny	Wyspiańskiego	7	0,0052	0,085	0,085
22115	Budynek mieszkalny	Wyspiańskiego	9	0,0059	0,109	0,109
20787	Budynek mieszkalny	Wyspiańskiego	11	0,0052	0,092	0,092
21026	Budynek mieszkalny	Wyspiańskiego	13	0,0052	0,092	0,092
20970	Budynek mieszkalny	Wyspiańskiego	15	0,0088	0,157	0,157
20180	Budynek mieszkalny	Wyspiańskiego	21	0,0059	0,105	0,105
10660	Budynek mieszkalny	Wyspiańskiego	23	0,0103	0,167	0,167
22756	Budynek mieszkalny	Wyspiańskiego	25	0,0088	0,143	0,143
22659	Budynek mieszkalny	Wyspiańskiego	27	0,0066	0,107	0,107
22823	Budynek mieszkalny	Wyspiańskiego	29	0,0066	0,105	0,105
20907	Budynek mieszkalny	Wyspiańskiego	31	0,0059	0,105	0,105
20137	Budynek mieszkalny	Wyspiańskiego	33	0,0066	0,118	0,118
22409	Budynek mieszkalny	Wyspiańskiego	35	0,0052	0,088	0,088
10012	Budynek mieszkalny	Wyszyńskiego	2	0,1186	1,484	1,484
10012	Budynek mieszkalny	Wyszyńskiego	4	0,1186	1,484	1,484
10012	Budynek mieszkalny	Wyszyńskiego	6	0,1186	1,484	1,484
10012	Budynek mieszkalny	Wyszyńskiego	8	0,1186	1,464	1,464
10337	Budynek mieszkalny	Wyszyńskiego	9	0,2137	2,673	2,673
10012	Budynek mieszkalny	Wyszyńskiego	10	0,1186	1,484	1,484
10229	Budynek mieszkalny	Wyszyńskiego	11	0,1569	1,963	1,963
10012	Budynek mieszkalny	Wyszyńskiego	12	0,0795	0,981	1,048
10230	Budynek mieszkalny	Wyszyńskiego	13	0,1564	1,956	1,956
10012	Budynek mieszkalny	Wyszyńskiego	14	0,0795	0,995	0,995
10338	Budynek mieszkalny	Wyszyńskiego	15	0,2177	2,724	2,724
10012	Budynek mieszkalny	Wyszyńskiego	16	0,0790	0,975	0,975
10012	Budynek mieszkalny	Wyszyńskiego	18	0,0790	0,988	0,988
10012	Budynek mieszkalny	Wyszyńskiego	20	0,0790	1,002	1,002
10271	Budynek mieszkalny	Wyszyńskiego	21	0,1057	1,322	1,322
10012	Budynek mieszkalny	Wyszyńskiego	22	0,0795	1,009	1,009

Nr ewidencyjny	III stopień Nazwa obiektu	Obiekt- ulica	Obiekt- nr domu	moc	przepływ	przepływ
				ograni- czona	ograniczo- ny obiekt	ograniczo- ny węzeł
				MW	m <sup>3</sup> /h	m <sup>3</sup> /h
10012	Budynek mieszkalny	Wyszyńskiego	23	0,0931	1,242	1,242
10012	Budynek mieszkalny	Wyszyńskiego	34	0,1186	1,484	1,484
10012	Budynek mieszkalny	Wyszyńskiego	36	0,1186	1,464	1,464
10012	Budynek mieszkalny	Wyszyńskiego	38	0,1187	1,485	1,485
10012	Budynek mieszkalny	Wyszyńskiego	40	0,1187	1,485	1,485
10012	Budynek mieszkalny	Wyszyńskiego	46	0,1187	1,485	1,485
10012	Budynek mieszkalny	Wyszyńskiego	48	0,1187	1,485	1,485
10270	Budynek mieszkalny	Wyszyńskiego	19 w I	0,0813	1,003	1,003
10270	Budynek mieszkalny	Wyszyńskiego	19 w II	0,0812	1,002	1,002
10473	Budynek mieszkalny	Wyszyńskiego	5	0,0140	0,197	0,197
10336	Budynek mieszkalny	Wyszyńskiego	7	0,2137	2,673	2,673
10012	Budynek mieszkalny	Wyzwolenia	1	0,1377	1,748	1,748
10012	Budynek mieszkalny	Wyzwolenia	4	0,1374	1,719	1,719
10012	Budynek mieszkalny	Wyzwolenia	5	0,1376	1,722	1,722
10012	Budynek mieszkalny	Wyzwolenia	7	0,1331	1,666	1,666
10012	Budynek mieszkalny	Wyzwolenia	9	0,1327	1,660	1,660
10012	Budynek mieszkalny	Wyzwolenia	11	0,1313	1,643	1,643
10012	Budynek mieszkalny	Wyzwolenia	19	0,1067	1,335	1,335
10012	Budynek mieszkalny	Wyzwolenia	21	0,1185	1,482	1,482
10012	Budynek mieszkalny	Wyzwolenia	23	0,1067	1,335	1,335
21897	Budynek mieszkalny	Wzgórze	4	0,0059	0,105	0,105
21558	Budynek mieszkalny	Wzgórze	7	0,0081	0,171	0,171
22412	Budynek mieszkalny	Wzgórze	9	0,0059	0,094	0,094
22077	Budynek mieszkalny	Wzgórze	12	0,0074	0,121	0,121
21529	Budynek mieszkalny	Wzgórze	18	0,0066	0,118	0,118
21602	Budynek mieszkalny	Wzgórze	22	0,0096	0,170	0,170
22049	Budynek mieszkalny NOWY	Wzgórze	22	0,0066	0,118	0,118
21762	Budynek mieszkalny	Wzgórze	18A	0,0074	0,131	0,131
21362	Budynek mieszkalny	Zachodnia	4	0,0088	0,157	0,157
22818	Budynek mieszkalny	Zachodnia	6	0,0059	0,105	0,105
22217	Budynek mieszkalny	Zachodnia	9	0,0059	0,114	0,114
22377	Budynek mieszkalny Nowak Janina	Zachodnia	10	0,0041	0,239	0,239
22377	Budynek mieszkalny Nowak Lucyna	Zachodnia	10	0,0088		
22154	Budynek mieszkalny	Zachodnia	12	0,0066	0,125	0,125
21315	Budynek mieszkalny	Zachodnia	15	0,0044	0,087	0,087
22390	Budynek mieszkalny	Zachodnia	19	0,0066	0,128	0,128
22588	Budynek mieszkalny	Zachodnia	15a	0,0088	0,160	0,160
22490	Budynek mieszkalny	Zachodnia	4A	0,0059	0,092	0,092
21464	Budynek mieszkalny	Zagórowska	2 A	0,0052	0,092	0,092
22622	Budynek mieszkalny	Zagórowska	3	0,0081	0,136	0,136

Nr ewidencyjny	III stopień Nazwa obiektu	Obiekt-ulica	Obiekt- nr domu	moc ograniczona	przepływ ograniczony obiekt	przepływ ograniczony węzeł
				MW	m <sup>3</sup> /h	m <sup>3</sup> /h
10860	Budynek mieszkalno-biurowy	Zagórowska	7	0,0184	0,264	0,264
22063	Budynek mieszkalny	Zagórowska	12	0,0066	0,107	0,107
22172	Budynek mieszkalny	Zagórowska	13	0,0074	0,128	0,128
22662	Budynek mieszkalny	Zagórowska	15	0,0059	0,094	0,094
22255	Budynek mieszkalny	Zagórowska	11A	0,0081	0,138	0,138
21441	Budynek mieszkalny	Zagórowska	1A	0,0103	0,199	0,199
22355	budynek mieszkalny	Zagórowska	21C	0,0059	0,111	0,111
22552	Budynek mieszkalny	Zagórowska	23B	0,0103	0,255	0,255
21502	Budynek mieszkalny	Zagórowska	25B	0,0074	0,131	0,131
10882	Budynek mieszkalny	Zakole	1	0,1945	2,433	2,433
10012	Budynek mieszkalny	Zakole	3	0,1381	1,704	1,704
10274	Budynek mieszkalny	Zakole	5	0,1587	1,958	1,958
10012	Budynek mieszkalny	Zakole	6	0,1067	1,316	1,316
21880	Budynek mieszkalny	Zakole	7	0,0088	0,157	0,157
10012	Budynek mieszkalny	Zakole	8	0,1067	1,316	1,316
22747	Budynek mieszkalny	Zakole	9	0,0088	0,151	0,151
10012	Budynek mieszkalny	Zakole	10	0,1067	1,335	1,335
10012	Budynek mieszkalny	Zakole	12	0,1067	1,335	1,335
20772	Budynek mieszkalny	Zakole	13	0,0037	0,065	0,065
22125	Budynek mieszkalny	Zakole	13	0,0029	0,056	0,056
10012	Budynek mieszkalny	Zakole	16	0,1067	1,335	1,335
20154	Budynek mieszkalny	Zakole	17	0,0066	0,118	0,118
20037	Budynek mieszkalny	Zakole	19	0,0044	0,096	0,096
10341	Budynek mieszkalny	Zakole	14	0,1724	2,157	2,157
21333	Budynek mieszkalny	Zapolskiej	3	0,0059	0,105	0,105
21331	Budynek mieszkalny	Zapolskiej	5	0,0059	0,105	0,105
21288	Budynek mieszkalny	Zapolskiej	7	0,0059	0,105	0,105
22811	Budynek mieszkalny	Zapolskiej	9	0,0037	0,063	0,063
20174	Budynek mieszkalny	Zielona	1	0,0074	0,117	0,117
20387	Budynek mieszkalny	Zielona	2	0,0052	0,092	0,092
22025	Budynek mieszkalny	Zielona	3	0,0052	0,092	0,092
22536	Budynek mieszkalny	Zielona	4	0,0059	0,097	0,097
22312	Budynek mieszkalny	Zielona	5	0,0044	0,076	0,076
20166	Budynek mieszkalny	Zielona	6	0,0052	0,092	0,092
22595	Budynek mieszkalny	Zielona	7	0,0044	0,077	0,077
20806	Budynek mieszkalny	Zielona	8	0,0052	0,092	0,092
22110	Budynek mieszkalny	Zielona	9	0,0044	0,077	0,077
20637	Budynek mieszkalny	Zielona	10	0,0066	0,118	0,118
20762	Budynek mieszkalny	Zielona	11	0,0059	0,105	0,105
20031	Budynek mieszkalny	Zielona	12	0,0059	0,105	0,105
20363	Budynek mieszkalny	Zielona	13	0,0037	0,060	0,060
22726	Budynek mieszkalny	Zielona	14	0,0111	0,164	0,164

Nr ewidencyjny	III stopień Nazwa obiektu	Obiekt-ulica	Obiekt- nr domu	moc	przepływ	przepływ
				ograni- czona	ograniczo- ny obiekt	ograniczo- ny węzeł
				MW	m <sup>3</sup> /h	m <sup>3</sup> /h
22076	Budynek mieszkalny	Zielona	15	0,0052	0,085	0,085
20730	Budynek mieszkalny	Zielona	16	0,0052	0,092	0,092
22548	Budynek mieszkalny	Zielona	19	0,0044	0,073	0,073
20412	Budynek mieszkalny	Zielona	20	0,0059	0,105	0,105
20138	Budynek mieszkalny	Zielona	21	0,0055	0,091	0,091
22586	Budynek mieszkalny	Zielona	22	0,0059	0,097	0,097
20993	Budynek mieszkalny	Zielona	23	0,0052	0,092	0,092
20318	Budynek mieszkalny	Zielona	24	0,0066	0,113	0,113
22369	Budynek mieszkalny	Zielona	25	0,0052	0,086	0,086
20880	Budynek mieszkalny	Zielona	26	0,0037	0,073	0,073
22431	Budynek mieszkalny	Zielona	28	0,0088	0,145	0,145
20974	Budynek mieszkalny	Zielona	29	0,0052	0,092	0,092
21141	Budynek mieszkalny	Żeromskiego	1	0,0074	0,131	0,131
22242	Budynek mieszkalny	Żeromskiego	7	0,0044	0,079	0,079
21950	Budynek mieszkalny	Żeromskiego	9	0,0044	0,079	0,079
21204	Budynek mieszkalny	Żwirki i Wigury	1	0,0221	0,364	0,364
21545	Budynek mieszkalny	Żwirki i Wigury	2	0,0111	0,196	0,196
21165	Budynek mieszkalny	Żwirki i Wigury	4	0,0074	0,131	0,131
22134	Budynek mieszkalny	Żwirki i Wigury	6	0,0074	0,104	0,104
10395	Budynek mieszkalny	Żwirki i Wigury	7	0,0589	0,738	0,738
21166	Budynek mieszkalny	Żwirki i Wigury	9	0,0103	0,183	0,183
21773	Budynek mieszkalny	Żwirki i Wigury	10	0,0052	0,092	0,092
21164	Budynek mieszkalny	Żwirki i Wigury	11	0,0066	0,118	0,118
21170	Budynek mieszkalny+warsztat	Żwirki i Wigury	13	0,0177	0,314	0,314
21213	Budynek mieszkalny	Żwirki i Wigury	16	0,0059	0,105	0,105
21169	Budynek mieszkalny	Żwirki i Wigury	17	0,0118	0,209	0,209
22084	Budynek mieszkalny	Żwirki i Wigury	18	0,0066	0,111	0,111
22487	Budynek mieszkalny	Żwirki i Wigury	20	0,0074	0,134	0,134
21876	Budynek mieszkalny	Żwirki i Wigury	21	0,0088	0,157	0,157
10186	Budynek mieszkalno-handlowy	Żwirki i Wigury	23	0,0361	0,544	0,544
10186	Budynek mieszkalno-handlowy	Żwirki i Wigury	23	0,0317	0,477	0,477
22036	Budynek mieszkalny	Żwirki i Wigury	25	0,0059	0,105	0,105
21129	Budynek mieszkalny	Żwirki i Wigury	28	0,0066	0,159	0,159
21424	Budynek mieszkalny	Żwirki i Wigury	11/2	0,0059	0,105	0,105

Załącznik nr 7 - Wykaz odbiorców podlegających ograniczeniu dla źródła nr 3– II stopień

Nr ewidencyjny	II stopień Nazwa obiektu	Obiekt-ulica	Obiekt- nr domu	moc ograni- czona	przepływ ograniczo- ny obiekt	przepływ ograniczo- ny węzeł
				MW	m <sup>3</sup> /h	m <sup>3</sup> /h
60011	Budynek handlowy	150 lecia Cukrownictwa	1	0,0121	0,532	
60009	Budynek handlowy	Aleja Cukrownicza	11	0,0030	0,133	
60015	Sala gimnastyczna	Łężyńska	4	0,0266	1,170	
60007	Budynek handlowy	Łężyńska	11	0,0018	0,080	
9	MPEC WG	Kotłownia Gostawice				61,168

Załącznik nr 8 - Wykaz odbiorców podlegających ograniczeniu dla źródła nr 3– III stopień

Nr ewidencyjny	III stopień Nazwa obiektu	Obiekt-ulica	Obiekt- nr domu	moc ograniczona	przepływ ograniczony obiekt	przepływ ograniczony węzeł
				MW	m <sup>3</sup> /h	m <sup>3</sup> /h
60001	Budynek mieszkalny	Aleja Cukrownicza	1	0,0265	1,165	
60001	Budynek mieszkalny	Aleja Cukrownicza	2	0,0265	1,165	
60001	Budynek mieszkalny	Aleja Cukrownicza	3	0,0228	1,004	
60011	Hotel	Aleja Cukrownicza	4	0,0295	1,295	
60016	Budynek mieszkalny	Aleja Cukrownicza	4	0,0055	0,243	
60001	Budynek mieszkalny	Aleja Cukrownicza	6	0,0133	0,583	
60001	Budynek mieszkalny	Aleja Cukrownicza	8	0,0346	1,521	
60001	Budynek mieszkalny	Aleja Cukrownicza	9	0,0022	0,097	
60019	Budynek mieszkalno-usługowy	Aleja Cukrownicza	13	0,0324	1,424	
60017	Budynek mieszkalno-usługowy	Aleja Cukrownicza	15	0,0722	3,172	
60001	Budynek mieszkalny	Aleja Cukrownicza	5/7	0,0324	1,424	
60001	Budynek mieszkalny	Łężyńska	1	0,0287	1,263	
60001	Budynek mieszkalny	Łężyńska	2	0,0214	0,939	
60001	Budynek mieszkalny	Łężyńska	3	0,0383	1,683	
60001	Budynek mieszkalny	Łężyńska	5	0,0155	0,680	
60001	Budynek mieszkalny	Łężyńska	7	0,0155	0,680	
60018	Budynek mieszkalny	Łężyńska	9	0,0309	1,360	
60001	Budynek mieszkalny	Łężyńska	11	0,0788	3,464	
60001	Budynek mieszkalny	Pałacowa	1	0,0177	0,777	
60001	Budynek mieszkalny	Pałacowa	2	0,0295	1,295	
60001	Budynek mieszkalny	Ślesińska	42a	0,0413	1,813	
60001	Budynek mieszkalny	Ślesińska	42b	0,0376	1,651	
60001	Budynek mieszkalny	Zacisze	1	0,0221	0,971	
60001	Budynek mieszkalny	Zacisze	2	0,0088	0,388	
60001	Budynek mieszkalny	Zacisze	3	0,0221	0,971	
60001	Budynek mieszkalny	Zacisze	4	0,0707	3,108	
60020	Budynek mieszkalny	Zacisze	5	0,0847	3,723	
60001	Budynek mieszkalny	Zacisze	6	0,0022	0,097	
9	MPEC WG	Kotłownia Gosławice				47,612